

# 中国共产党聊城市委员会办公室公用笺

---

## 中共聊城市委办公室 聊城市人民政府办公室 关于2020年9月份全市空气质量及考核情况的 通报

各县（市、区）党委和人民政府，市属开发区党工委和管委会，市委和市政府各部门（单位），各人民团体，中央、省驻聊单位：

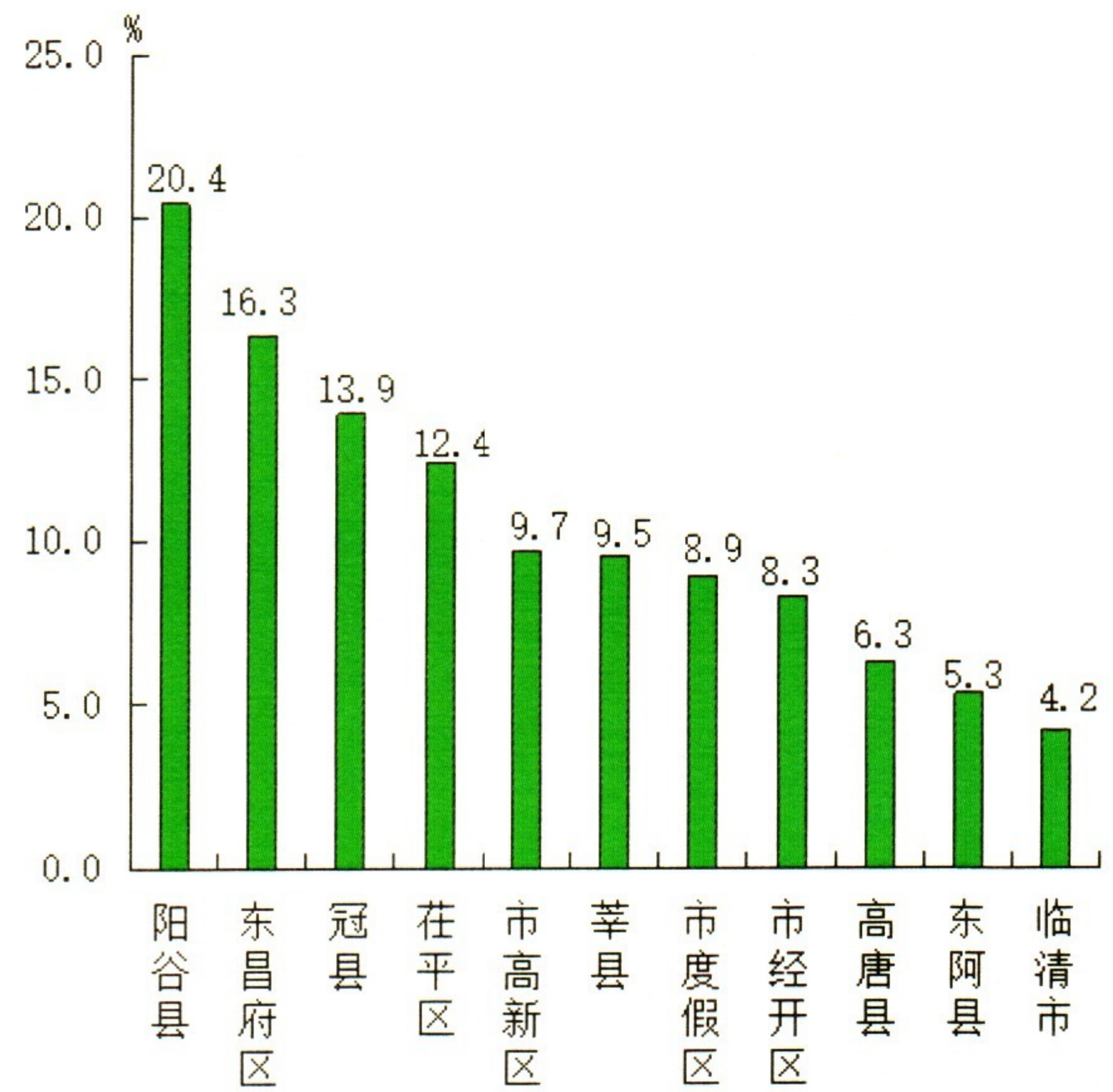
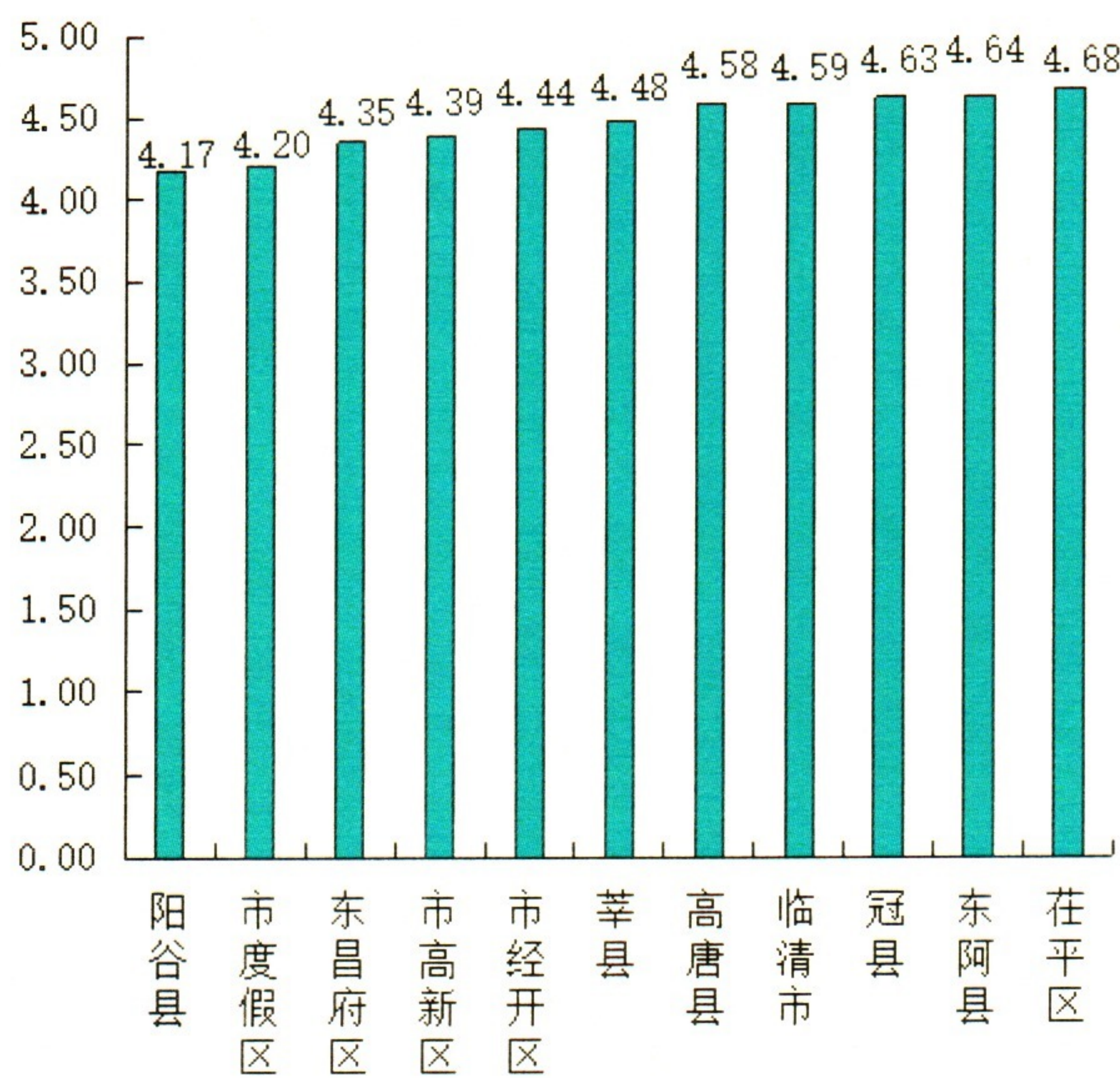
根据市环境信息与监控中心2020年9月份全市空气质量状况监测数据（省控监测点位），并依照《聊城市环境空气质量考核办法（试行）》对环境空气质量进行考核，现将有关情况通报如下（所有数据均为实况数据）：

2020年9月，我市主要污染物中PM<sub>2.5</sub>月均值浓度为32 μg/m<sup>3</sup>，同比改善22.0%；PM<sub>10</sub>月均值浓度为70 μg/m<sup>3</sup>，同比改善18.6%；SO<sub>2</sub>月均值浓度为11 μg/m<sup>3</sup>，同比改善8.3%；NO<sub>2</sub>月均值浓度为35 μg/m<sup>3</sup>，同比改善5.4%；重污染天数为0天，同比持平；环境空气质量优良率为56.7%，同比改善16.7%；环境空气质量综合指数为4.33，同比改善16.9%。

### 一、各县（市、区）、市属开发区空气质量情况

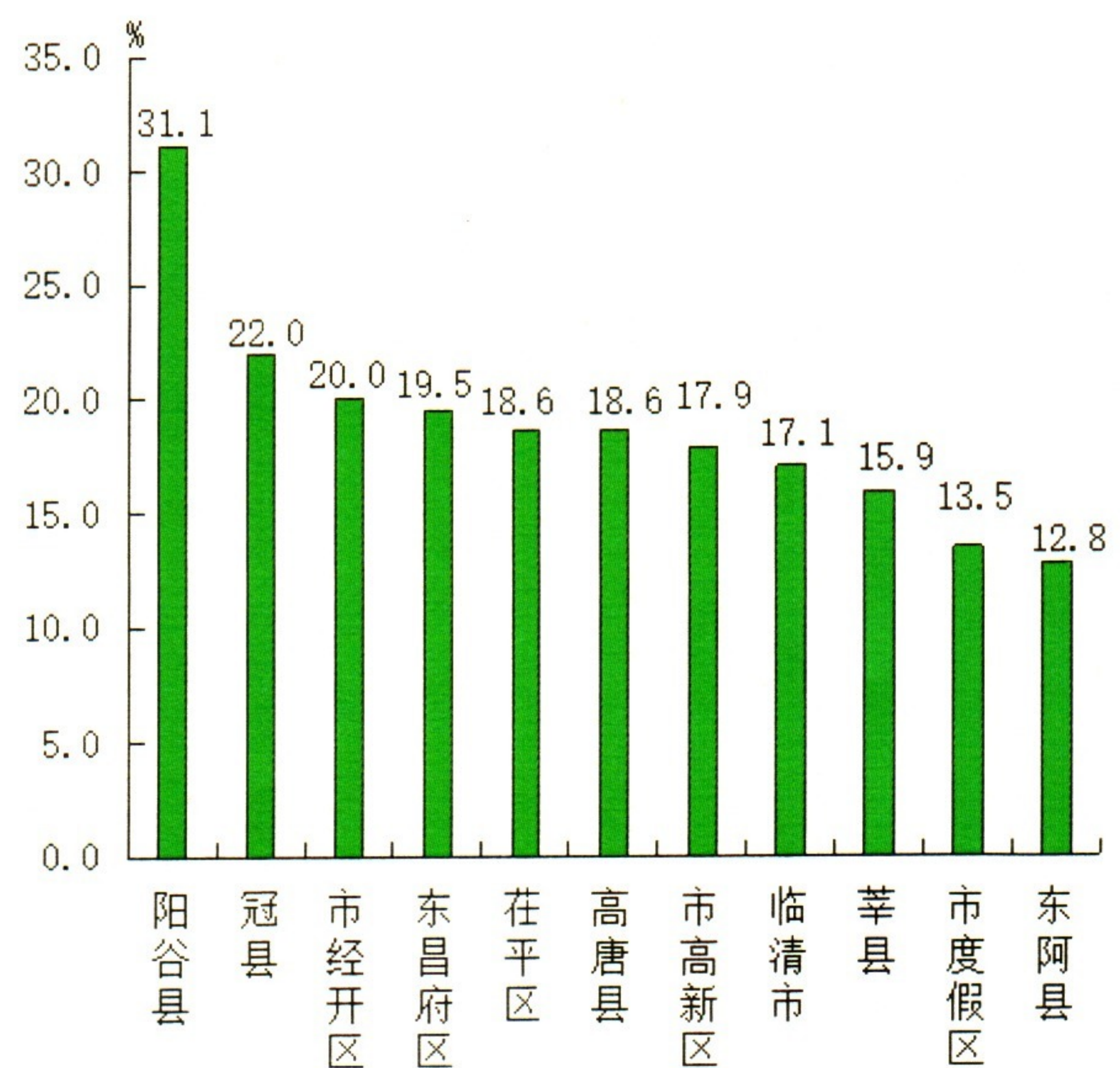
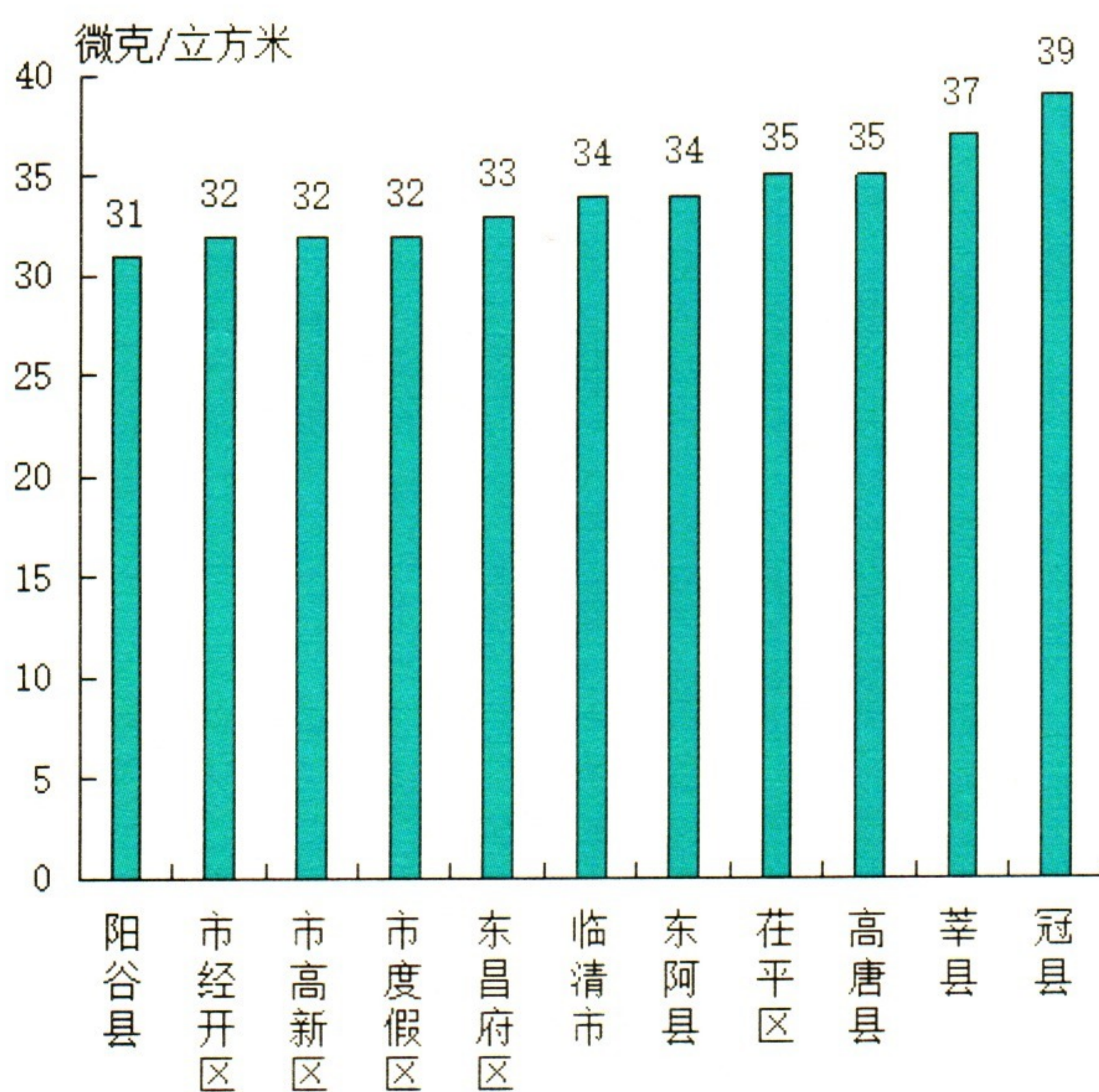
#### （一）环境空气质量综合指数

最好的是阳谷县，为4.17；最差的是茌平区，为4.68。同比改善幅度最大的是阳谷县，为20.4%；同比改善幅度最小的是临清市，为4.2%。



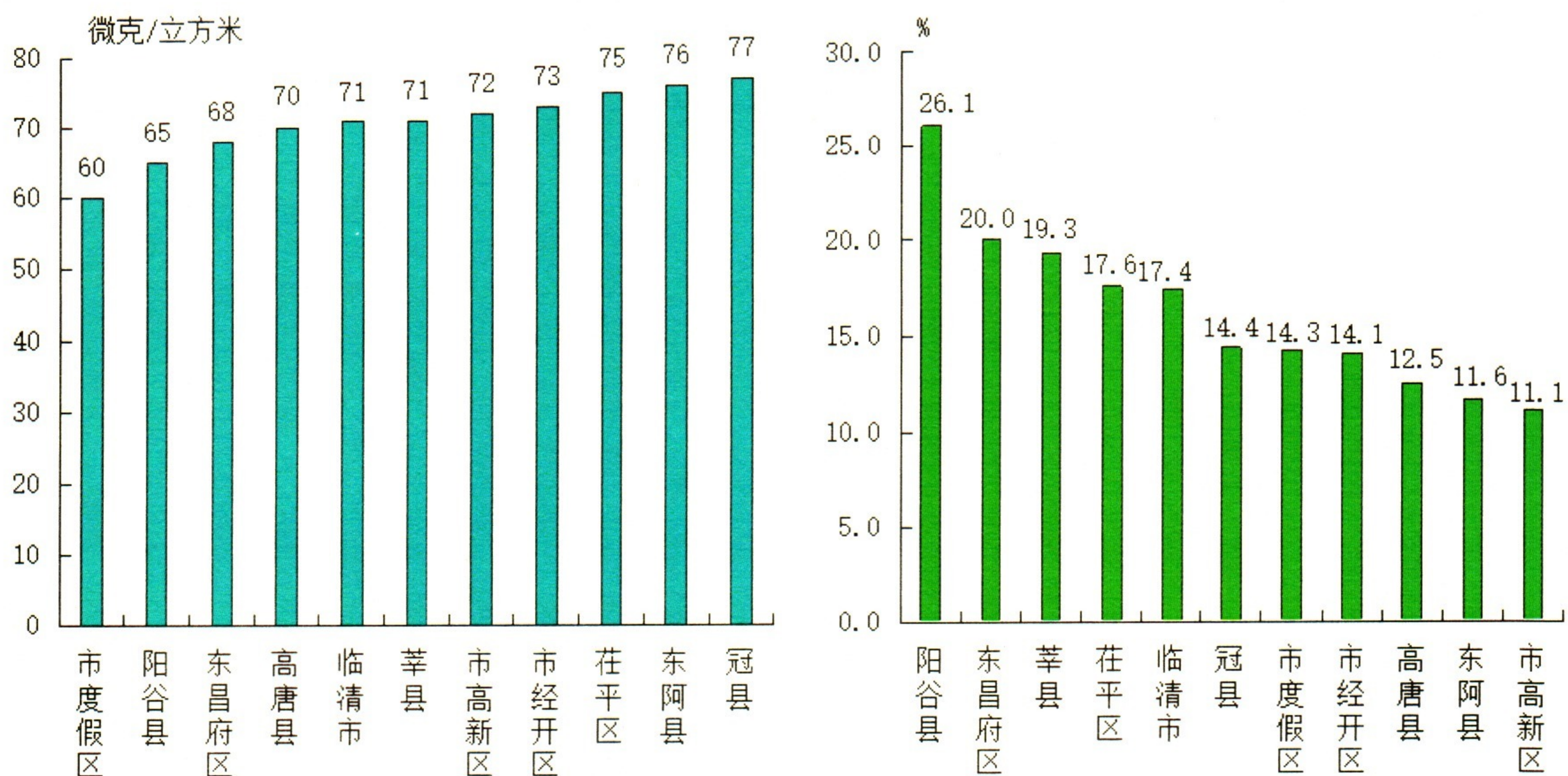
### (二) 细颗粒物 (PM<sub>2.5</sub>)

浓度最低的是阳谷县，为 31 μg/m<sup>3</sup>；最高的是冠县，为 39 μg/m<sup>3</sup>。同比改善幅度最大的是阳谷县，为 31.1%；同比改善幅度最小的是东阿县，为 12.8%。



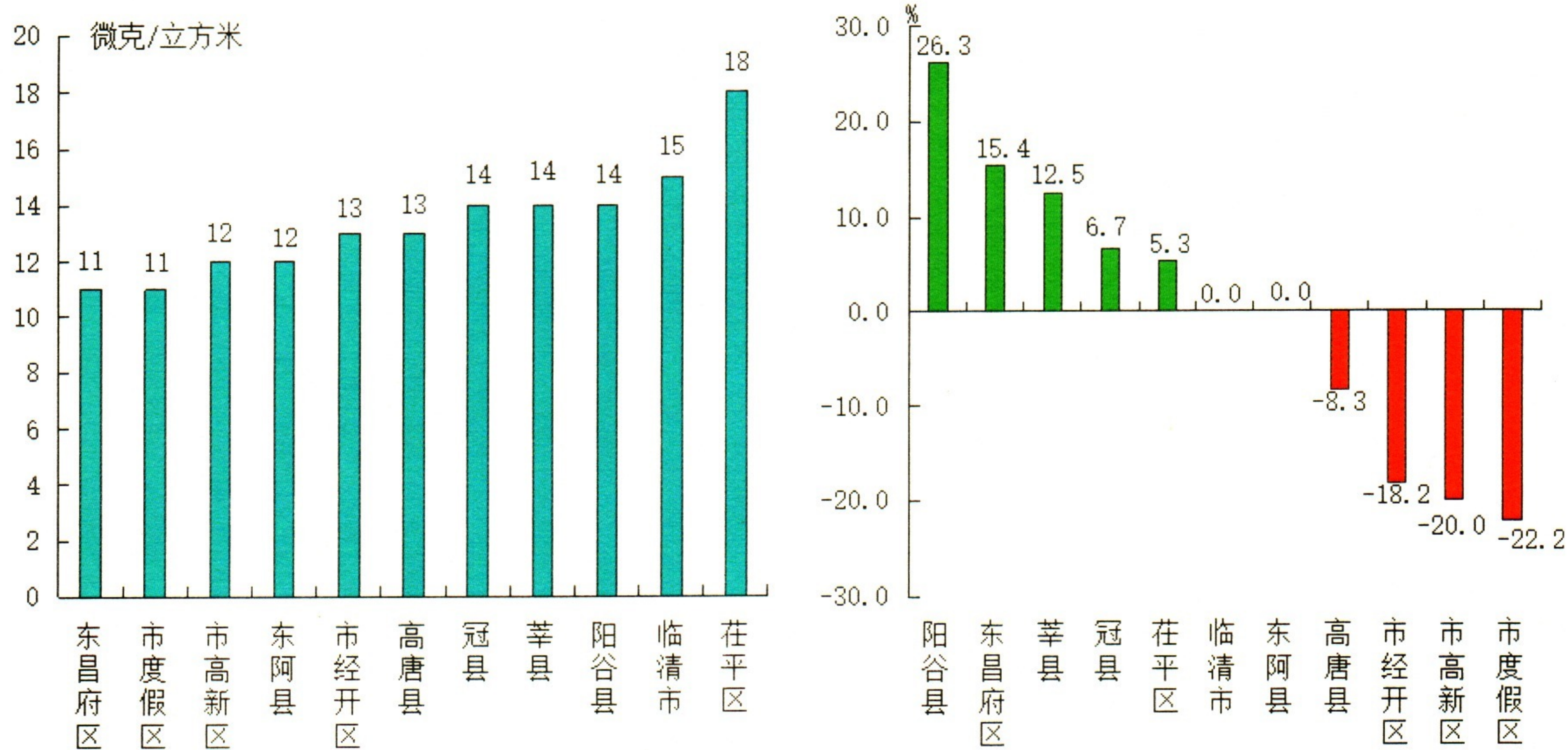
### (三) 可吸入颗粒物 (PM<sub>10</sub>)

浓度最低的是市度假区，为 60 μg/m<sup>3</sup>；最高的是冠县，为 77 μg/m<sup>3</sup>。同比改善幅度最大的是阳谷县，为 26.1%；同比改善幅度最小的是市高新区，为 11.1%。



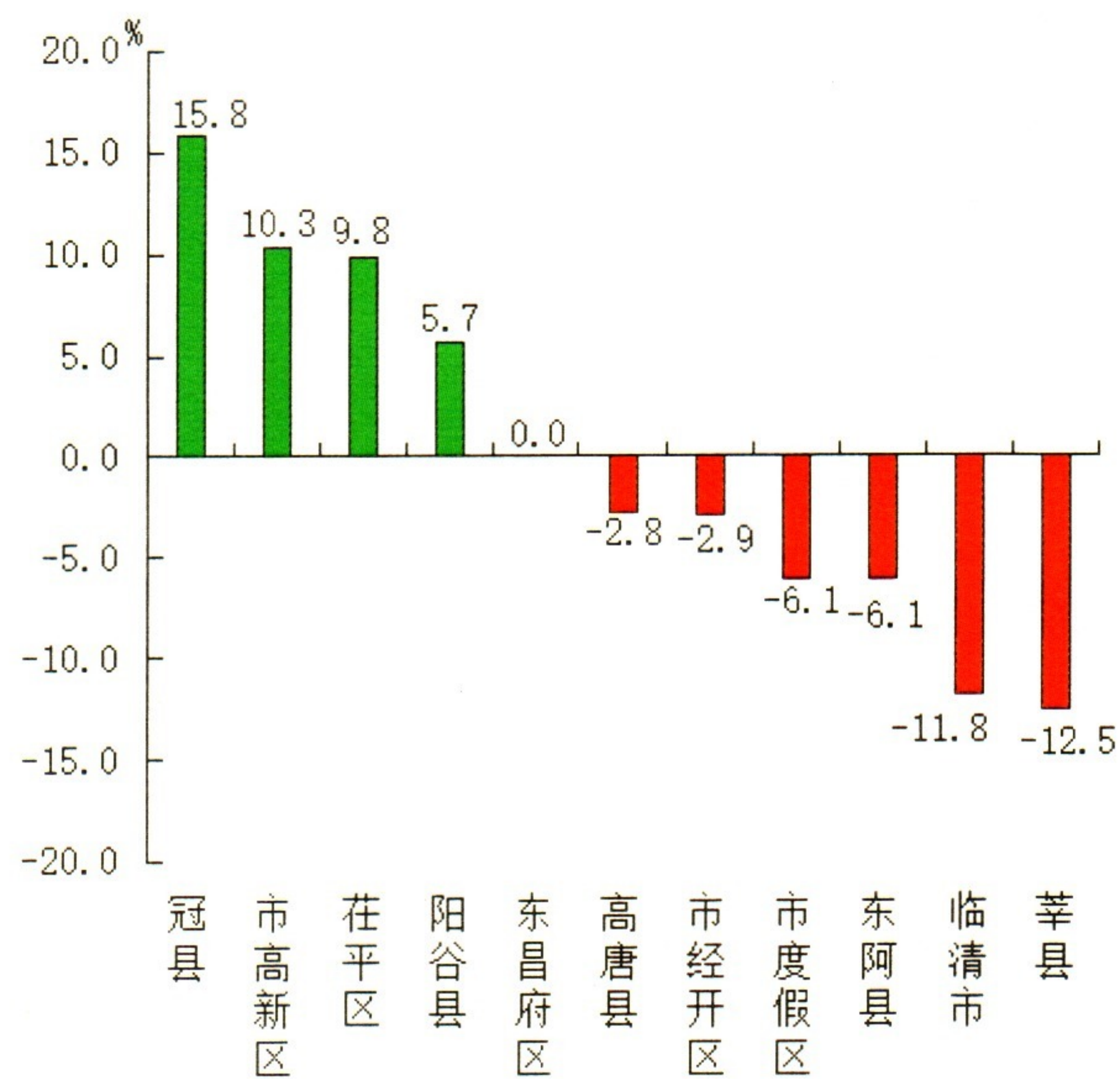
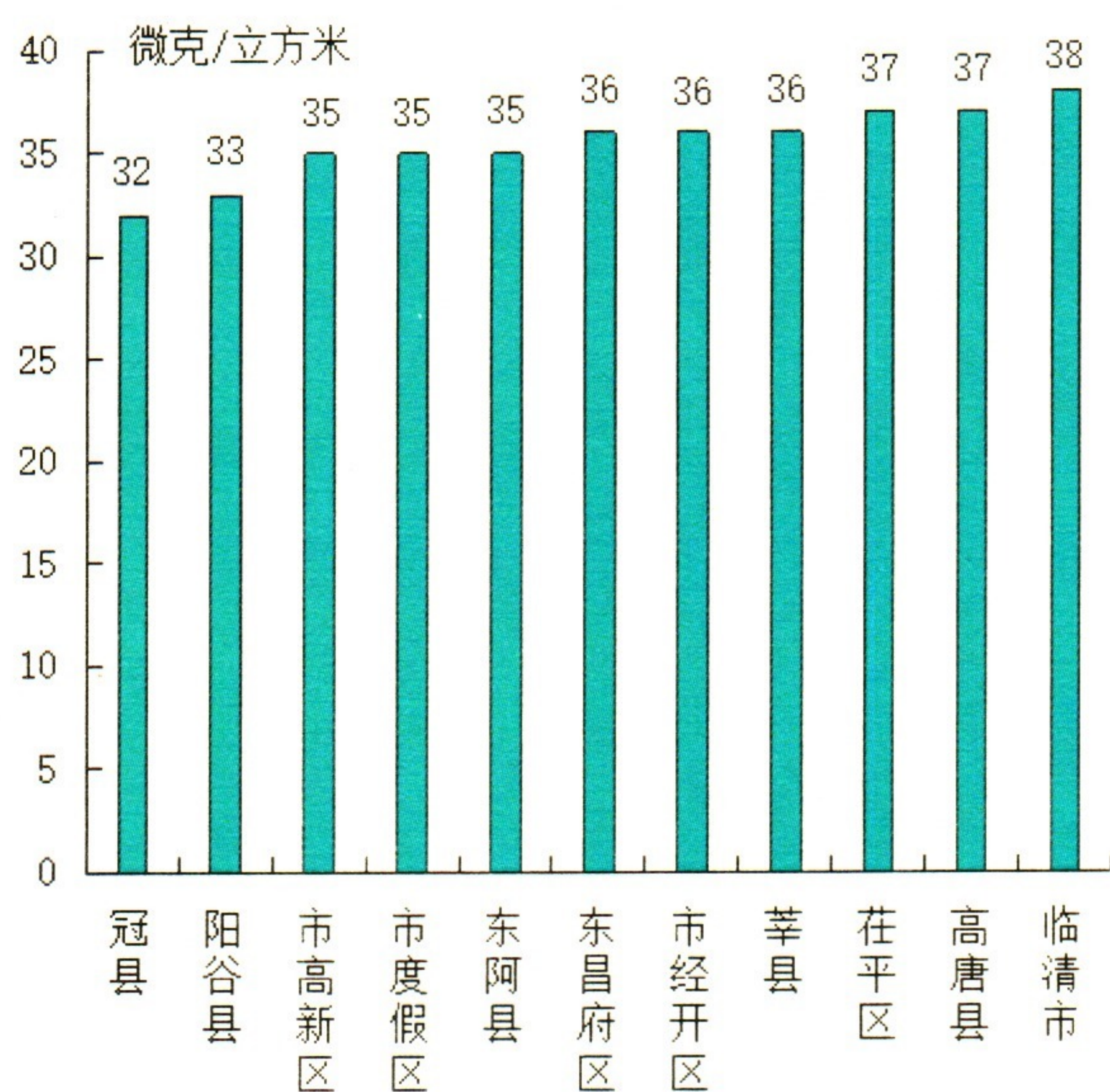
#### (四) 二氧化硫 (SO<sub>2</sub>)

浓度最低的是东昌府区、市度假区，均为  $11 \mu\text{g}/\text{m}^3$ ；最高的是茌平区，为  $18 \mu\text{g}/\text{m}^3$ 。同比改善幅度最大的是阳谷县，为 26.3%；同比恶化幅度最大的是市度假区，为 -22.2%。



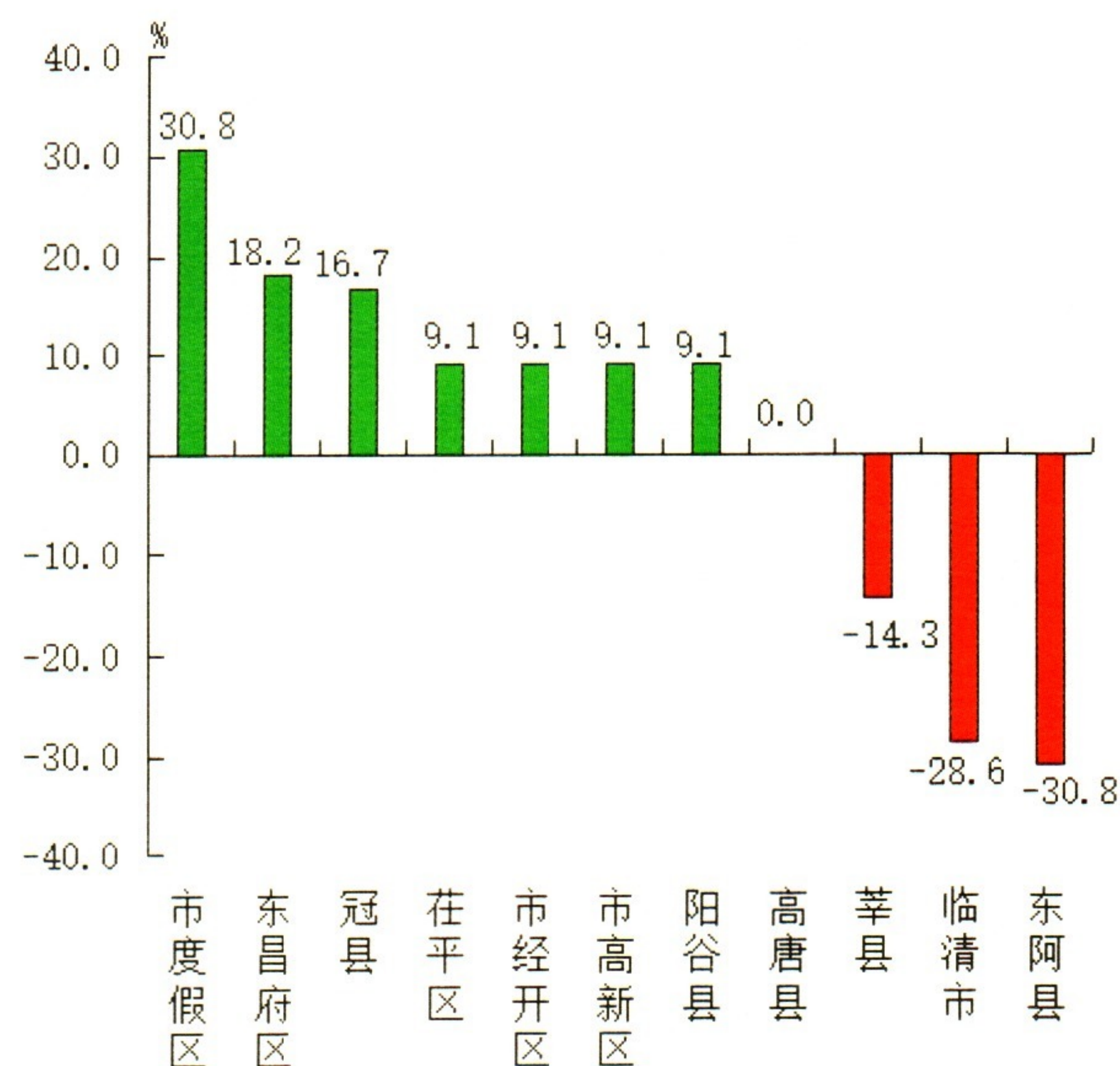
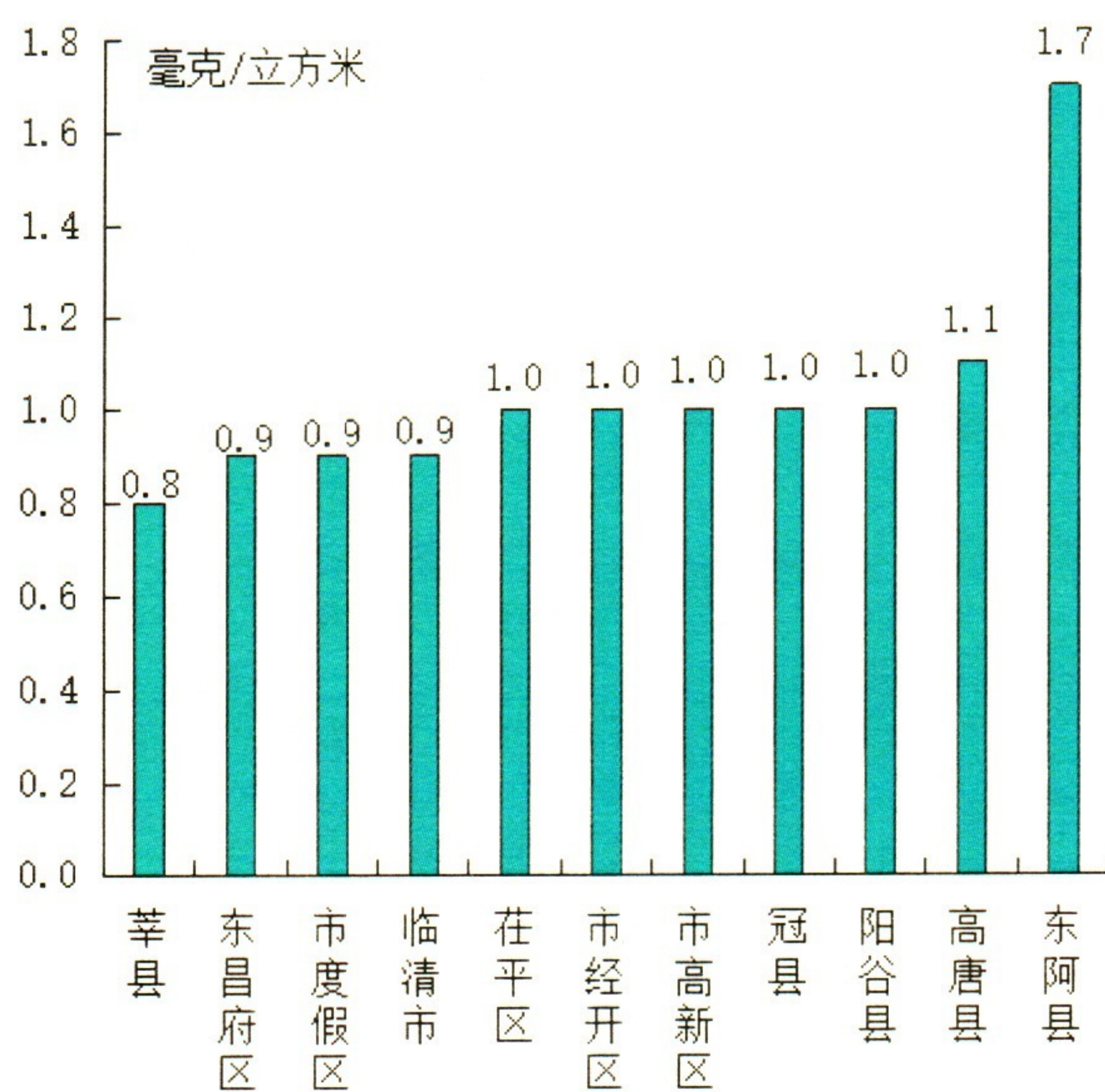
#### (五) 二氧化氮 (NO<sub>2</sub>)

浓度最低的是冠县，为  $32 \mu\text{g}/\text{m}^3$ ；最高的是临清市，为  $38 \mu\text{g}/\text{m}^3$ 。同比改善幅度最大的是冠县，为 15.8%；同比恶化幅度最大的是莘县，为 -12.5%。



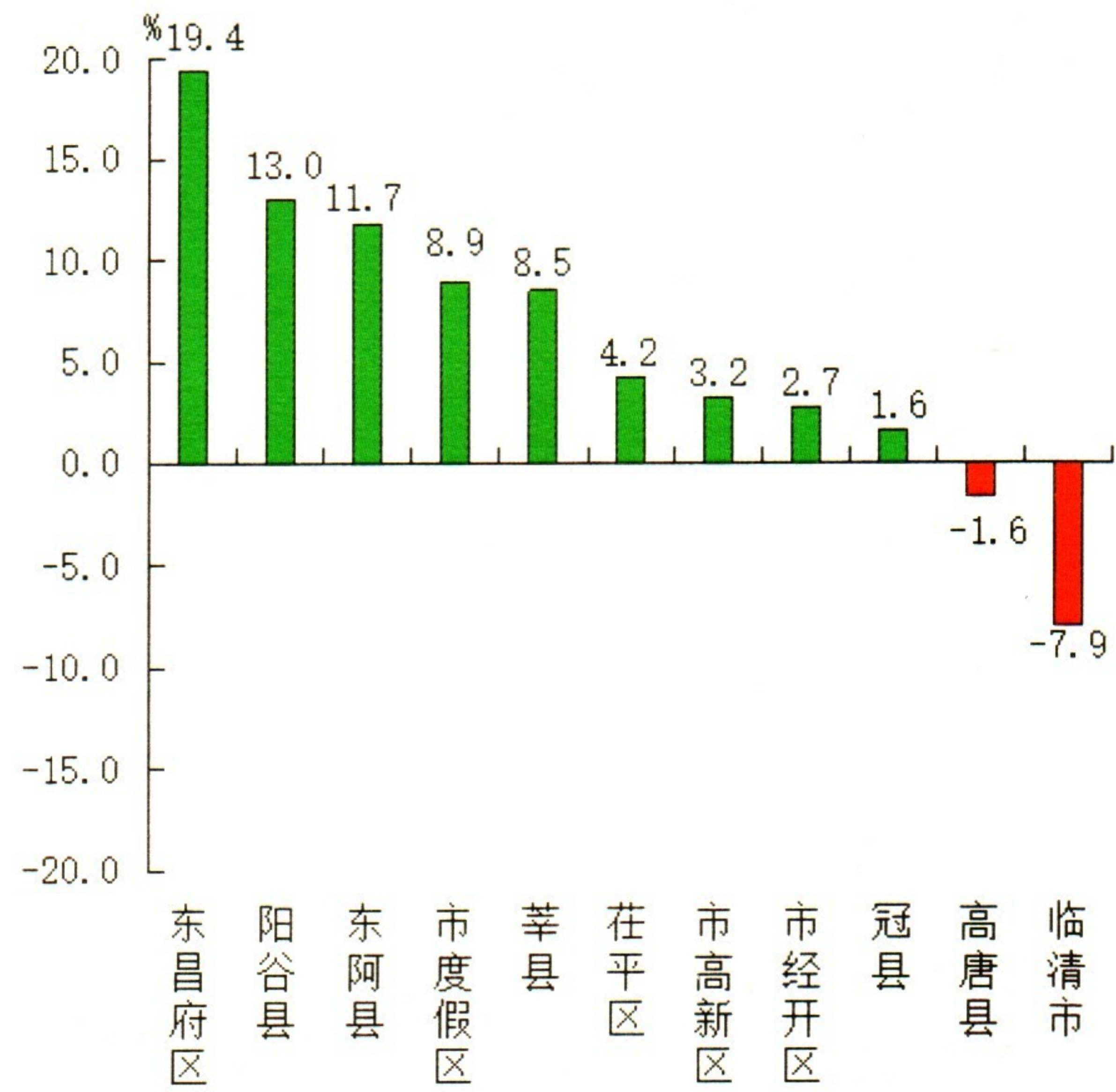
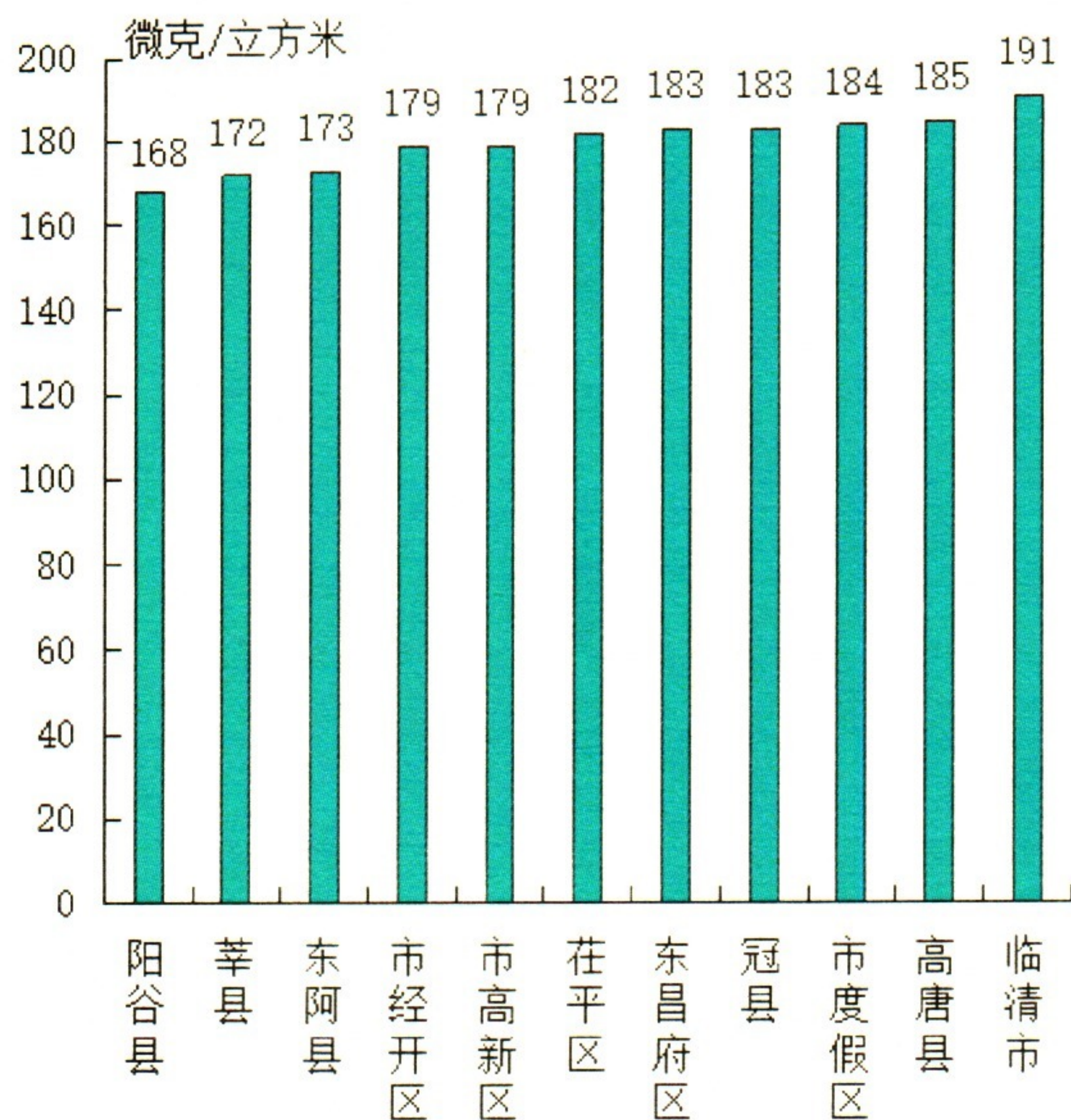
### (六) 一氧化碳 (CO)

浓度最低的是莘县，为  $0.8\text{mg}/\text{m}^3$ ；最高的是东阿县，为  $1.7\text{mg}/\text{m}^3$ 。同比改善幅度最大的是市度假区，为 30.8%；同比恶化幅度最大的是东阿县，为 -30.8%。



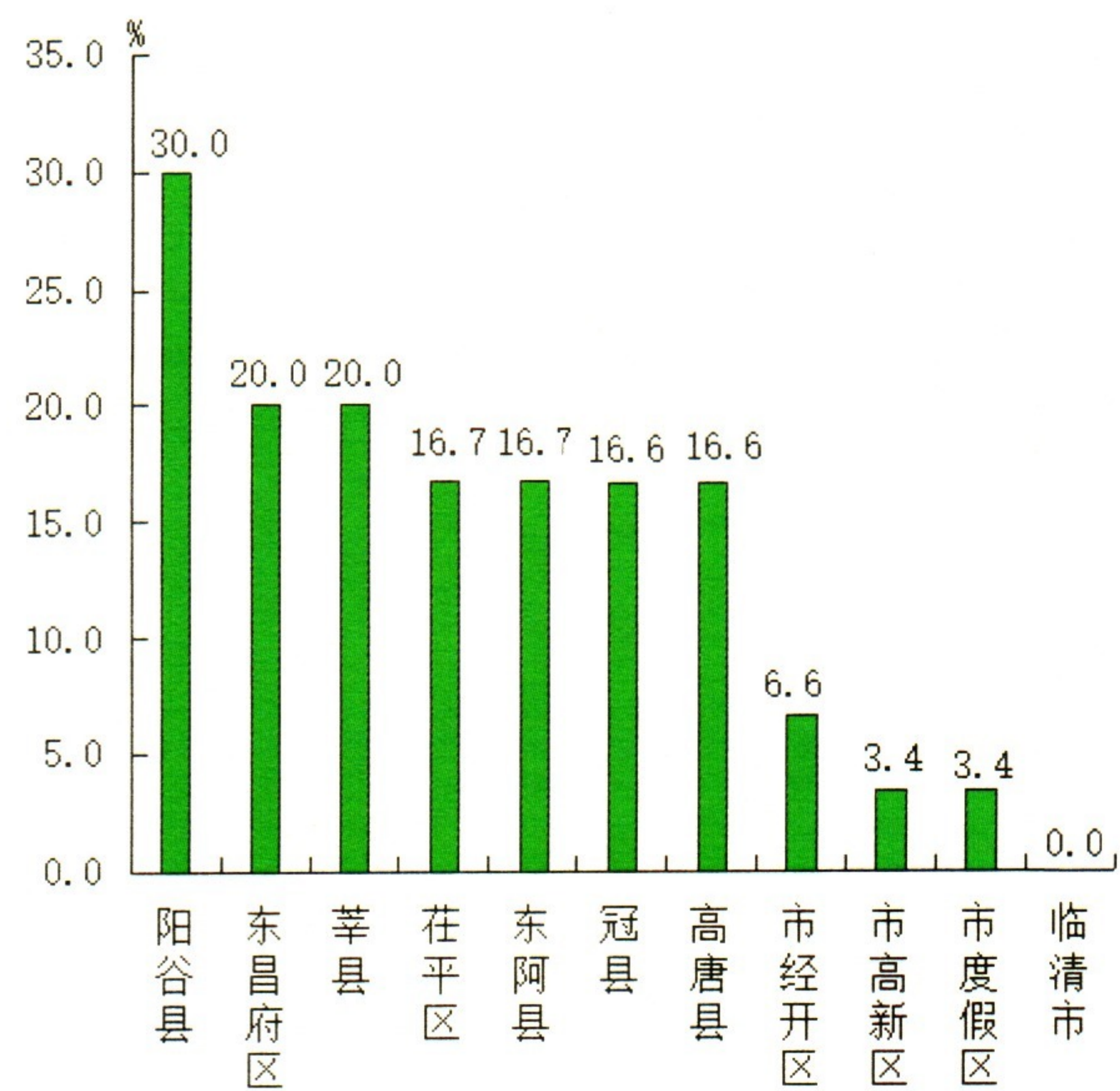
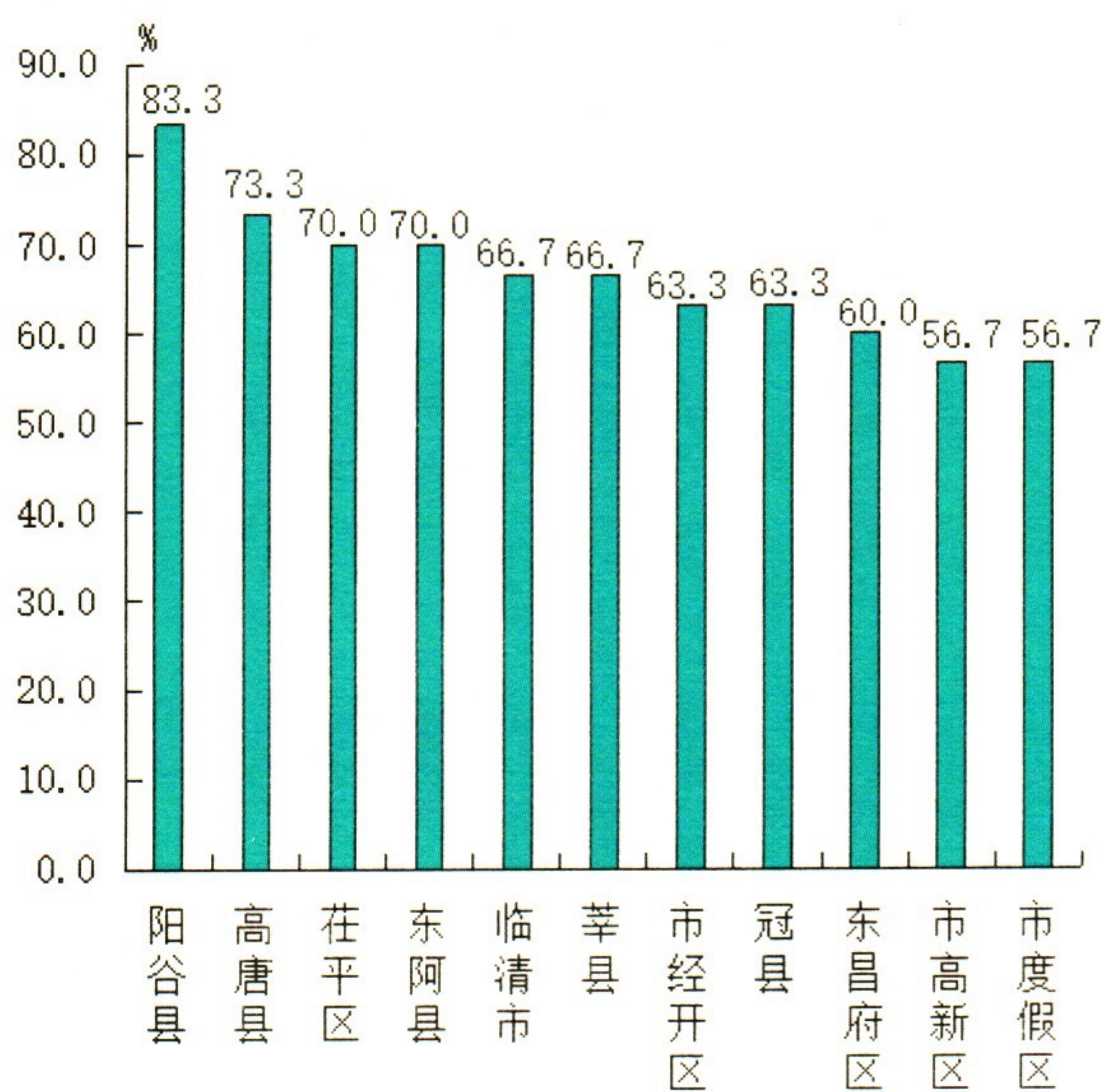
### (七) 臭氧 (O<sub>3</sub>)

浓度最低的是阳谷县，为  $168\mu\text{g}/\text{m}^3$ ；最高的是临清市，为  $191\mu\text{g}/\text{m}^3$ 。同比改善幅度最大的是东昌府区，为 19.4%；同比恶化幅度最大的是临清市，为 -7.9%。



### (八) 优良率

最好的是阳谷县，为 83.3%；最差的是市高新区、市度假区，均为 56.7%。各县（市、区）、市属开发区除临清市同比持平外，均同比改善，阳谷县同比改善幅度最大，为 30.0%。



## 二、各县（市、区）、市属开发区空气质量在全省县（市、区）排名

9 月份，聊城市无县（市、区）综合指数居全省后 10 名；

各县（市、区）、市属开发区  $PM_{2.5}$  浓度居全省排名后 10 名的有 2 个，为冠县、莘县，分别排名第 154 名（并列倒数第 5 名）、第 148 名（并列倒数第 10 名）；9 月份，聊城市无县（市、区） $PM_{10}$  浓度居全省后 10 名。

### 三、各乡镇（街道、园区）空气质量情况

9 月份，按环境空气质量综合指数排名，全市排名前十名的乡镇（街道、园区）分别是万善乡、安乐镇、十五里园镇、博济桥街道、赵寨子镇、张秋镇、清平镇、戴湾镇、高集镇、博平镇、甘官屯乡（其中博平镇、甘官屯乡并列第 10 名）；全市排名后十名的乡镇（街道、园区）分别是胡屯镇、鱼山镇、东古城镇、魏庄镇、凤凰工业园、徐庄镇、观城镇、湖西街道、古城镇、斜店乡（其中胡屯镇、鱼山镇并列倒数第 1 名）。按  $PM_{2.5}$  浓度排名，全市排名前十位的乡镇（街道、园区）分别是戴湾镇、汇鑫街道、松林镇、万善乡、安乐镇、赵寨子镇、博平镇、北城街道、定水镇、固河镇、魏湾镇、斗虎屯镇、沙镇、朱老庄镇、古楼街道（其中汇鑫街道、松林镇并列第 2 名，万善乡、安乐镇、赵寨子镇、博平镇、北城街道、定水镇、固河镇、魏湾镇、斗虎屯镇、沙镇、朱老庄镇、古楼街道并列第 4 名）；全市排名后十位的乡镇（街道、园区）分别是胡屯镇、鱼山镇、王奉镇、古城镇、东古城镇、大王寨镇、斜店乡、河店镇、朝城镇、魏庄镇、大张家镇、贾镇、古云镇、兰沃乡（其中胡屯镇、鱼山镇、王奉镇并列倒数第 1 名，东古城镇、大王寨镇并列倒数第 5 名，斜店乡、河店镇并列倒数第 7 名，魏庄镇、大张家镇、贾镇、古云镇、兰沃乡并列倒数第 10 名）。按  $PM_{10}$  浓度排名，全市排名前十位的乡镇（街道、园区）

分别是赵寨子镇、戴湾镇、魏湾镇、万善乡、康庄镇、安乐镇、三十里铺镇、梁村镇、固河镇、汇鑫街道（其中赵寨子镇、戴湾镇、魏湾镇并列第1名，万善乡、康庄镇并列第4名，安乐镇、三十里铺镇、梁村镇并列第6名，固河镇、汇鑫街道并列第9名）；全市排名后十位的乡镇（街道、园区）分别是胡屯镇、鱼山镇、东古城镇、姜楼镇、王奉镇、凤凰工业园、古城镇、斜店乡、菜屯镇、清泉街道（其中胡屯镇、鱼山镇、东古城镇并列倒数第1名，凤凰工业园、古城镇并列倒数第6名，斜店乡、菜屯镇并列倒数第8名）。

- 附件：1. 9月份各县（市、区）、市属开发区空气质量情况  
2. 9月份各县（市、区）、市属开发区空气质量在全省县（市、区）排名  
3. 9月份各乡镇（街道、园区）空气质量及排名情况

中共聊城市委办公室  
聊城市人民政府办公室  
2020年11月3日

（此件发至乡镇）

## 附件 1

## 9 月份各县(市、区)、市属开发区空气质量情况

名次	县(市、区)	环境空气质量综合指数(按 6 项指标)		PM <sub>2.5</sub>		PM <sub>10</sub>		SO <sub>2</sub>		NO <sub>2</sub>		CO		O <sub>3</sub>	
		指数	同比改善(%)	浓度(ug/m <sup>3</sup> )	同比改善(%)	浓度(ug/m <sup>3</sup> )	同比改善(%)	浓度(ug/m <sup>3</sup> )	同比改善(%)	浓度(ug/m <sup>3</sup> )	同比改善(%)	浓度(mg/m <sup>3</sup> )	同比改善(%)	浓度(ug/m <sup>3</sup> )	同比改善(%)
1	阳谷县	4.17	20.4	31	31.1	65	26.1	14	26.3	33	5.7	1.0	9.1	168	13.0
2	市度假区	4.20	8.9	32	13.5	60	14.3	11	-22.2	35	-6.1	0.9	30.8	184	8.9
3	东昌府区	4.35	16.3	33	19.5	68	20.0	11	15.4	36	0.0	0.9	18.2	183	19.4
4	市高新区	4.39	9.7	32	17.9	72	11.1	12	-20.0	35	10.3	1.0	9.1	179	3.2
5	市经开区	4.44	8.3	32	20.0	73	14.1	13	-18.2	36	-2.9	1.0	9.1	179	2.7
6	莘县	4.48	9.5	37	15.9	71	19.3	14	12.5	36	-12.5	0.8	-14.3	172	8.5
7	高唐县	4.58	6.3	35	18.6	70	12.5	13	-8.3	37	-2.8	1.1	0.0	185	-1.6
8	临清市	4.59	4.2	34	17.1	71	17.4	15	0.0	38	-11.8	0.9	-28.6	191	-7.9
9	冠县	4.63	13.9	39	22.0	77	14.4	14	6.7	32	15.8	1.0	16.7	183	1.6
10	东阿县	4.64	5.3	34	12.8	76	11.6	12	0.0	35	-6.1	1.7	-30.8	173	11.7
11	茌平区	4.68	12.4	35	18.6	75	17.6	18	5.3	37	9.8	1.0	9.1	182	4.2

备注: 1.负值表示同比恶化,正值表示同比改善。

2.去年同期数据省厅已由标况转换为实况。

3.市经开区数据采用药校与龙大植物油厂空气站数据均值,市高新区数据采用药校与东郊水厂空气站数据均值。



附件 2

# 9月份各县(市、区)、市属开发区空气质量在全省县(市、区)排名

[全省共 160 个县(市、区)参与排名]

县(市、区)	环境空气质量综合指数 (按 6 项指标)	PM <sub>2.5</sub>	PM <sub>10</sub>	SO <sub>2</sub>	NO <sub>2</sub>	CO	O <sub>3</sub>
阳谷县	79	79	80	113	115	69	79
市度假区(参照排名)	87	94	58	64	127	49	87
市经开区	107	66	121	82	123	69	107
市高新区(参照排名)	107	66	121	82	123	69	107
东昌府区	111	108	101	64	133	49	111
莘县	126	148	116	113	133	30	126
高唐县	135	136	109	101	138	112	135
临清市	137	121	116	126	143	49	137
冠县	141	154	140	113	107	69	141
东阿县	142	121	137	82	127	157	142
茌平区	144	136	133	149	138	69	144

备注: 1. 负值表示同比恶化, 正值表示同比改善。  
2. 市经开区、市高新区数据均采用药校空气站点数据。

## 附件 3

## 9 月份各乡镇（街道、园区）空气质量及排名情况

区县	站点	SO <sub>2</sub>		NO <sub>2</sub>		PM <sub>10</sub>		PM <sub>2.5</sub>		CO		O <sub>3</sub>		综合指数	
		浓度 ( $\mu\text{g}/\text{m}^3$ )	排名	浓度 ( $\mu\text{g}/\text{m}^3$ )	排名	浓度 ( $\mu\text{g}/\text{m}^3$ )	排名	浓度 ( $\mu\text{g}/\text{m}^3$ )	排名	浓度 ( $\text{mg}/\text{m}^3$ )	排名	浓度 ( $\mu\text{g}/\text{m}^3$ )	排名	综合 指数	排名
冠县	万善乡	7	4	11	1	51	4	32	4	1.1	102	147	9	3.24	1
阳谷县	安乐镇	8	15	18	3	53	6	32	4	0.7	7	160	29	3.43	2
阳谷县	十五里园镇	8	15	20	5	63	52	34	39	1	67	136	1	3.6	3
阳谷县	博济桥街道	9	40	21	6	61	33	34	39	0.7	7	151	14	3.63	4
高唐县	赵寨子镇	8	15	23	10	50	1	32	4	0.9	51	185	100	3.71	5
阳谷县	张秋镇	7	4	23	10	61	33	35	65	0.9	51	156	24	3.77	6
高唐县	清平镇	10	51	22	9	57	18	33	16	1	67	169	45	3.78	7
临清市	戴湾镇	12	80	32	79	50	1	30	1	1	67	163	36	3.84	8
东阿县	高集镇	7	4	27	31	63	52	34	39	0.8	31	157	25	3.85	9
茌平区	博平镇	7	4	32	79	55	11	32	4	0.7	7	170	46	3.86	10
冠县	甘官屯乡	13	100	19	4	61	33	36	89	1.2	123	153	19	3.86	10
市经开区	北城街道	8	15	29	53	57	18	32	4	0.8	31	177	72	3.88	12
冠县	北馆陶镇	11	68	24	17	61	33	35	65	1.1	102	152	16	3.88	12
冠县	烟庄街道	13	100	23	10	59	24	34	39	0.9	51	170	46	3.89	14
阳谷县	定水镇	12	80	33	91	62	41	32	4	0.5	2	154	21	3.9	15
高唐县	固河镇	9	40	27	31	54	9	32	4	1	67	183	93	3.9	15
临清市	魏湾镇	10	51	23	10	50	1	32	4	1	67	205	139	3.9	15
阳谷县	李台镇	10	51	28	42	63	52	35	65	1	67	140	5	3.9	15
东昌府区	斗虎屯镇	8	15	29	53	56	15	32	4	0.7	7	190	117	3.93	19
东阿县	大桥镇	6	3	27	31	63	52	34	39	1.7	141	137	3	3.93	19
高唐县	汇鑫街道	10	51	28	42	54	9	31	2	1	67	185	100	3.94	21
东昌府区	沙镇	9	40	26	27	66	75	32	4	0.7	7	178	76	3.94	21
冠县	柳林镇	14	113	21	6	59	24	35	65	1	67	176	70	3.94	21
阳谷县	高庙王镇	12	80	28	42	63	52	35	65	0.9	51	149	12	3.95	24
阳谷县	金斗营镇	11	68	27	31	63	52	37	106	0.9	51	146	8	3.95	24
市度假区	朱老庄镇	7	4	31	72	60	26	32	4	0.6	3	183	93	3.96	26
冠县	范寨镇	9	40	23	10	60	26	34	39	1.1	102	179	82	3.96	26
阳谷县	寿张镇	8	15	27	31	74	123	35	65	0.7	7	145	7	3.96	26
冠县	清水镇	8	15	15	2	72	110	38	116	1.1	102	168	44	3.96	26
东阿县	牛角店镇	12	80	34	99	56	15	33	16	1.1	102	144	6	3.97	30
东阿县	姚寨镇	8	15	28	42	66	75	35	65	0.8	31	160	29	3.97	30
市度假区	李海务街道	9	40	30	66	62	41	33	16	0.6	3	177	72	3.99	32

区县	站点	SO <sub>2</sub>		NO <sub>2</sub>		PM <sub>10</sub>		PM <sub>2.5</sub>		CO		O <sub>3</sub>		综合指数	
		浓度 (μg/m <sup>3</sup> )	排名	浓度 (μg/m <sup>3</sup> )	排名	浓度 (μg/m <sup>3</sup> )	排名	浓度 (μg/m <sup>3</sup> )	排名	浓度 (mg/m <sup>3</sup> )	排名	浓度 (μg/m <sup>3</sup> )	排名	综合 指数	排名
冠县	店子镇	12	80	23	10	60	26	37	106	1.1	102	161	33	3.99	32
茌平区	杨官屯乡	5	1	29	53	64	65	38	116	0.6	3	171	51	4.02	34
临清市	刘垓子镇	9	40	27	31	55	11	33	16	1	67	196	131	4.03	35
阳谷县	石佛镇	8	15	37	116	58	23	34	39	1	67	152	16	4.05	36
阳谷县	阎楼镇	13	100	30	66	64	65	34	39	1	67	152	16	4.05	36
东昌府区	郑家镇	7	4	28	42	60	26	36	89	0.7	7	185	100	4.05	36
冠县	兰沃乡	14	113	21	6	61	33	39	130	1	67	174	62	4.07	39
冠县	定远寨镇	16	130	29	53	60	26	33	16	0.8	31	174	62	4.08	40
阳谷县	祥光生态工业园区	8	15	29	53	71	101	35	65	1	67	155	22	4.08	40
东昌府区	梁水镇	8	15	31	72	67	82	33	16	0.7	7	178	76	4.1	42
东昌府区	闫寺街道	8	15	33	91	61	33	33	16	0.7	7	186	104	4.1	42
市高新区	许营镇	10	51	33	91	57	18	33	16	0.7	7	188	112	4.1	42
市高新区	顾官屯镇	8	15	30	66	68	87	34	39	0.7	7	178	76	4.11	45
高唐县	三十里铺镇	10	51	33	91	53	6	33	16	1	67	188	112	4.12	46
冠县	梁堂镇	8	15	26	27	71	101	37	106	1	67	163	36	4.12	46
临清市	康庄镇	12	80	32	79	51	4	33	16	0.9	51	198	133	4.13	48
莘县	樱桃园镇	12	80	31	72	64	65	34	39	0.8	31	171	51	4.13	48
临清市	青年路街道	13	100	28	42	56	15	35	65	1.2	123	177	72	4.13	48
东阿县	陈集镇	7	4	28	42	72	110	36	89	1	67	160	29	4.13	48
冠县	桑阿镇	13	100	24	17	68	87	38	116	1	67	160	29	4.13	48
阳谷县	阿城镇	8	15	35	107	70	96	35	65	1.1	102	136	1	4.14	53
东阿县	刘集镇	16	130	25	21	74	123	36	89	1.2	123	138	4	4.14	53
市高新区	韩集乡	9	40	32	79	60	26	36	89	0.7	7	180	84	4.14	53
东阿县	新城街道	8	15	32	79	73	117	35	65	1	67	149	12	4.15	56
冠县	辛集镇	13	100	26	27	66	75	36	89	1	67	172	54	4.17	57
临清市	松林镇	12	80	36	114	55	11	31	2	1	67	184	97	4.18	58
临清市	潘庄镇	10	51	27	31	63	52	34	39	1.3	135	183	93	4.18	58
阳谷县	祥光经济开发区	11	68	35	107	69	91	36	89	0.7	7	148	11	4.18	58
临清市	烟店镇	15	123	24	17	68	87	33	16	1.1	102	186	104	4.2	61
茌平区	杜郎口镇	10	51	30	66	62	41	34	39	0.8	31	195	127	4.2	61
东昌府区	堂邑镇	9	40	29	53	63	52	37	106	0.7	7	191	121	4.2	61
市度假区	于集镇	14	113	33	91	64	65	33	16	0.8	31	178	76	4.21	64
东阿县	东阿经济开发区	5	1	32	79	76	128	36	89	0.9	51	158	28	4.21	64
阳谷县	郭店屯镇	16	130	35	107	61	33	33	16	1.1	102	157	25	4.22	66
高唐县	鱼邱湖街道	11	68	37	116	57	18	33	16	1	67	180	84	4.22	66
东昌府区	侯营镇	7	4	38	121	62	41	33	16	0.7	7	182	89	4.22	66

区县	站点	SO <sub>2</sub>		NO <sub>2</sub>		PM <sub>10</sub>		PM <sub>2.5</sub>		CO		O <sub>3</sub>		综合指数	
		浓度 (μg/m <sup>3</sup> )	排名	浓度 (μg/m <sup>3</sup> )	排名	浓度 (μg/m <sup>3</sup> )	排名	浓度 (μg/m <sup>3</sup> )	排名	浓度 (mg/m <sup>3</sup> )	排名	浓度 (μg/m <sup>3</sup> )	排名	综合 指数	排名
临清市	尚店镇	12	80	29	53	62	41	35	65	1.2	123	178	76	4.22	66
高唐县	梁村镇	10	51	36	114	53	6	35	65	0.9	51	187	109	4.22	66
东昌府区	嘉明经济开发区	8	15	35	107	63	52	34	39	0.7	7	188	112	4.24	71
市高新区	九州街道	11	68	39	128	65	69	33	16	0.8	31	164	40	4.25	72
高唐县	尹集镇	10	51	33	91	62	41	33	16	1	67	189	115	4.25	72
高唐县	姜店镇	11	68	27	31	60	26	35	65	1.2	123	197	132	4.25	72
莘县	董杜庄镇	13	100	25	21	71	101	36	89	1	67	180	84	4.25	72
临清市	金郝庄镇	14	113	33	91	55	11	33	16	0.9	51	202	138	4.26	76
莘县	王庄集镇	15	123	27	31	69	91	34	39	1.1	102	175	67	4.26	76
高唐县	琉璃寺镇	12	80	28	42	69	91	34	39	1	67	186	104	4.27	78
莘县	东鲁街道	11	68	32	79	63	52	38	116	1.1	102	163	36	4.27	78
东昌府区	张炉集镇	10	51	31	72	62	41	34	39	0.7	7	208	140	4.29	80
阳谷县	七级镇	19	141	26	27	72	110	36	89	1.1	102	157	25	4.29	80
东昌府区	古楼街道	12	80	37	116	66	75	32	4	0.8	31	182	89	4.31	82
茌平区	信发街道	13	100	34	99	65	69	34	39	0.9	51	180	84	4.31	82
东昌府区	道口铺街道	7	4	38	121	62	41	34	39	0.7	7	192	123	4.31	82
东昌府区	柳园街道	10	51	38	121	65	69	35	65	0.7	7	172	54	4.31	82
莘县	妹冢镇	17	135	25	21	69	91	35	65	1	67	187	109	4.31	82
莘县	燕塔街道	13	100	34	99	62	41	36	89	1.1	102	166	42	4.31	82
临清市	老赵庄镇	12	80	38	121	57	18	34	39	1	67	183	93	4.32	88
茌平区	韩屯镇	7	4	29	53	67	82	36	89	0.7	7	210	141	4.32	88
市经开区	广平乡	8	15	34	99	65	69	35	65	0.7	7	198	133	4.33	90
阳谷县	狮子楼街道	17	135	35	107	66	75	37	106	0.8	31	155	22	4.33	90
阳谷县	西湖镇	11	68	38	121	75	126	35	65	0.8	31	151	14	4.34	92
莘县	柿子园镇	15	123	27	31	73	117	36	89	1	67	175	67	4.34	92
茌平区	温陈街道	8	15	44	136	68	87	33	16	0.4	1	178	76	4.35	94
茌平区	乐平铺镇	8	15	39	128	71	101	34	39	0.6	3	177	72	4.35	94
临清市	新华路街道	14	113	32	79	65	69	34	39	0.9	51	192	123	4.35	94
茌平区	冯官屯镇	8	15	33	91	67	82	35	65	0.7	7	201	137	4.35	94
莘县	张鲁回族镇	18	137	25	21	70	96	38	116	1	67	174	62	4.35	94
莘县	大王寨镇	8	15	25	21	76	128	42	138	1.2	123	162	34	4.35	94
阳谷县	侨润街道	14	113	37	116	72	110	35	65	0.9	51	153	19	4.36	100
市经开区	蒋官屯街道	8	15	47	138	63	52	33	16	0.7	7	167	43	4.37	101
临清市	大辛庄街道	11	68	31	72	61	33	35	65	1.3	135	195	127	4.37	101
冠县	清泉街道	13	100	25	21	79	134	37	106	1.3	135	165	41	4.38	103
东阿县	姜楼镇	7	4	29	53	87	140	38	116	0.8	31	162	34	4.38	103

区县	站点	SO <sub>2</sub>		NO <sub>2</sub>		PM <sub>10</sub>		PM <sub>2.5</sub>		CO		O <sub>3</sub>		综合指数	
		浓度 (μg/m <sup>3</sup> )	排名	浓度 (μg/m <sup>3</sup> )	排名	浓度 (μg/m <sup>3</sup> )	排名	浓度 (μg/m <sup>3</sup> )	排名	浓度 (mg/m <sup>3</sup> )	排名	浓度 (μg/m <sup>3</sup> )	排名	综合 指数	排名
莘县	古云镇	15	123	23	10	76	128	39	130	1.1	102	172	54	4.39	105
阳谷县	大布乡	9	40	39	128	77	132	35	65	1	67	147	9	4.4	106
东阿县	铜城街道	13	100	29	53	71	101	36	89	1.3	135	176	70	4.4	106
茌平区	贾寨镇	11	68	30	66	66	75	37	106	0.9	51	200	136	4.4	106
冠县	贾镇	15	123	27	31	70	96	39	130	1.2	123	170	46	4.4	106
临清市	先锋路街道	15	123	34	99	65	69	34	39	0.8	31	194	126	4.41	110
茌平区	洪官屯镇	10	51	35	107	67	82	36	89	0.7	7	191	121	4.41	110
莘县	莘州街道	16	130	35	107	62	41	34	39	1.1	102	182	89	4.43	112
市经开区	东城街道	10	51	38	121	69	91	34	39	0.8	31	184	97	4.43	112
临清市	八岔路镇	14	113	31	72	63	52	38	116	1.1	102	184	97	4.43	112
高唐县	杨屯镇	12	80	32	79	72	110	34	39	1	67	190	117	4.44	115
高唐县	高唐县经济开发区	12	80	30	66	73	117	35	65	1.1	102	187	109	4.44	115
茌平区	菜屯镇	9	40	32	79	80	135	37	106	0.8	31	175	67	4.44	115
莘县	俎店镇	12	80	31	72	70	96	38	116	1.1	102	174	62	4.44	115
莘县	燕店镇	18	137	29	53	71	101	38	116	0.9	51	179	82	4.46	119
高唐县	人和街道	13	100	39	128	62	41	33	16	1	67	190	117	4.47	120
莘县	十八里铺镇	15	123	43	134	63	52	33	16	0.9	51	174	62	4.48	121
莘县	朝城镇	12	80	28	42	75	126	40	135	1.2	123	173	58	4.49	122
莘县	莘亭街道	11	68	32	79	77	132	38	116	1	67	173	58	4.5	123
茌平区	肖家庄镇	8	15	38	121	71	101	37	106	0.9	51	185	100	4.53	124
莘县	张寨镇	14	113	34	99	72	110	38	116	1	67	173	58	4.53	124
冠县	崇文街道	12	80	28	42	74	123	38	116	1.1	102	192	123	4.53	124
东昌府区	新区街道	9	40	45	137	66	75	33	16	0.8	31	190	117	4.54	127
莘县	大张家镇	18	137	29	53	72	110	39	130	1	67	186	104	4.57	128
莘县	河店镇	13	100	34	99	71	101	41	136	1.1	102	170	46	4.59	129
临清市	唐园镇	10	51	32	79	73	117	38	116	1.3	135	189	115	4.6	130
莘县	王奉镇	12	80	24	17	82	139	44	141	1.2	123	171	51	4.6	130
茌平区	振兴街道	10	51	39	128	67	82	37	106	0.8	31	199	135	4.61	132
市经开区	物流园区	11	68	41	133	73	117	34	39	0.8	31	195	127	4.63	133
冠县	斜店乡	14	113	29	53	80	135	41	136	1.2	123	172	54	4.64	134
莘县	古城镇	12	80	28	42	81	137	43	140	1.2	123	170	46	4.65	135
市度假区	湖西街道	8	15	48	140	71	101	36	89	0.8	31	186	104	4.73	136
莘县	观城镇	18	137	34	99	73	117	38	116	1	67	195	127	4.75	137
莘县	徐庄镇	12	80	47	138	70	96	35	65	1.2	123	173	58	4.76	138
东昌府区	凤凰工业园	10	51	43	134	81	137	36	89	0.8	31	182	89	4.78	139
莘县	魏庄镇	16	130	37	116	76	128	39	130	1.1	102	181	88	4.8	140

区县	站点	SO <sub>2</sub>		NO <sub>2</sub>		PM <sub>10</sub>		PM <sub>2.5</sub>		CO		O <sub>3</sub>		综合指数	
		浓度 (μg/m <sup>3</sup> )	排名	浓度 (μg/m <sup>3</sup> )	排名	浓度 (μg/m <sup>3</sup> )	排名	浓度 (μg/m <sup>3</sup> )	排名	浓度 (mg/m <sup>3</sup> )	排名	浓度 (μg/m <sup>3</sup> )	排名	综合 指数	排名
冠县	东古城镇	14	113	48	140	89	141	42	138	1.6	140	163	36	5.32	141
东阿县	鱼山镇	19	141	48	140	89	141	44	141	1.7	141	210	141	5.78	142
茌平区	胡屯镇	19	141	48	140	89	141	44	141	1.7	141	210	141	5.78	142