

# 中国共产党聊城市委员会办公室公用笺

---

## 中共聊城市委办公室 聊城市人民政府办公室 关于 2020 年 12 月份全市空气质量情况的通报

各县（市、区）党委和人民政府，市属开发区党工委和管委会，市委和市政府各部门（单位），各人民团体，中央、省驻聊单位：

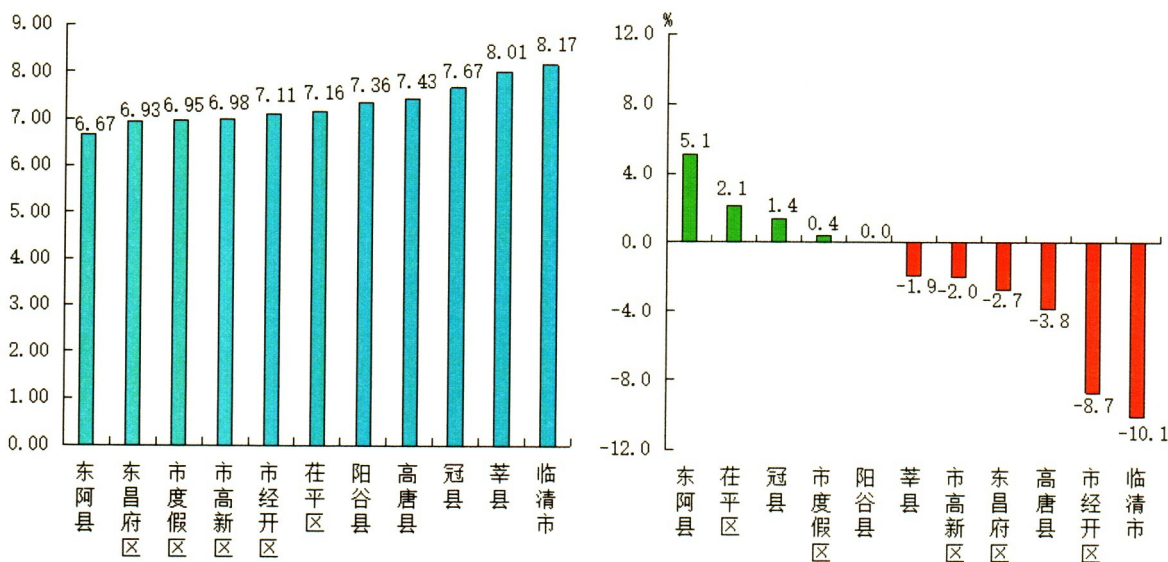
根据市环境信息与监控中心 2020 年 12 月份全市空气质量状况监测数据（省控监测点位），现将有关情况通报如下（所有数据均为实况数据）：

2020 年 12 月，我市主要污染物中  $PM_{2.5}$  月均值浓度为  $89 \mu g/m^3$ ，同比恶化 1.1%； $PM_{10}$  月均值浓度为  $143 \mu g/m^3$ ，同比恶化 5.9%； $SO_2$  月均值浓度为  $17 \mu g/m^3$ ，同比恶化 41.7%； $NO_2$  月均值浓度为  $51 \mu g/m^3$ ，同比持平；重污染天数为 2 天，同比减少 1 天；环境空气质量优良率为 38.7%，同比恶化 12.9%；环境空气质量综合指数为 6.92，同比恶化 2.1%。

### 一、各县（市、区）、市属开发区空气质量情况

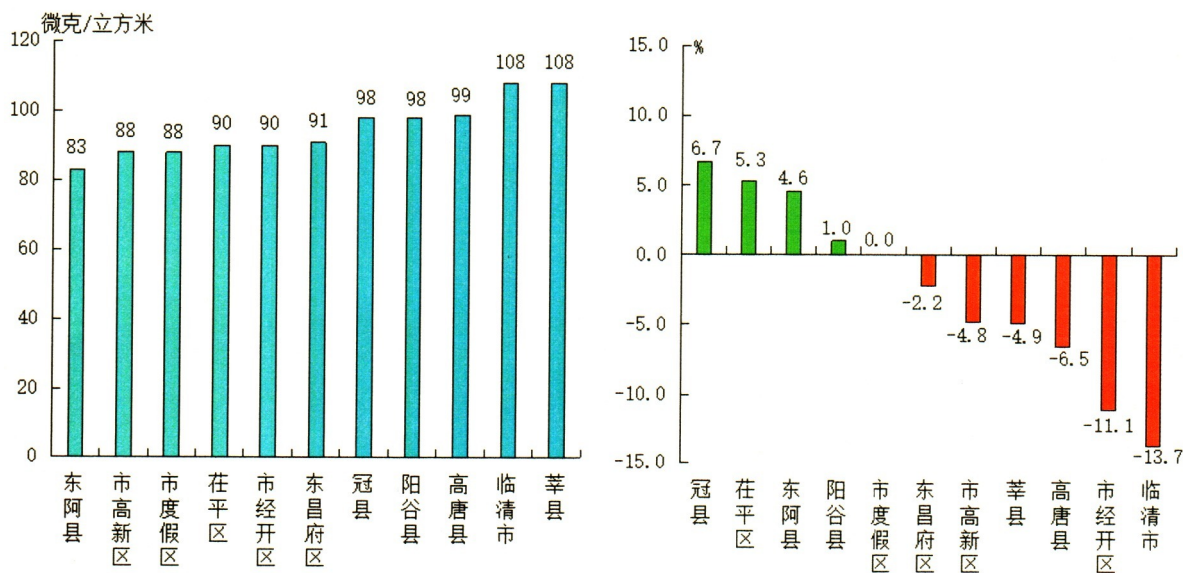
#### （一）环境空气质量综合指数

最好的是东阿县，为 6.67；最差的是临清市，为 8.17。同比改善幅度最大的是东阿县，为 5.1%；同比恶化幅度最大的是临清市，为 -10.1%。



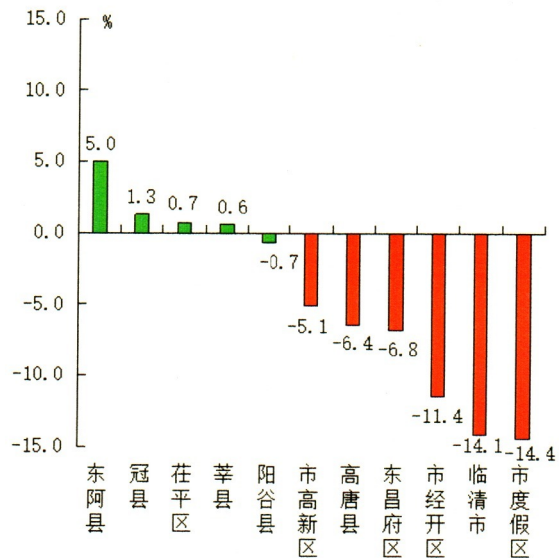
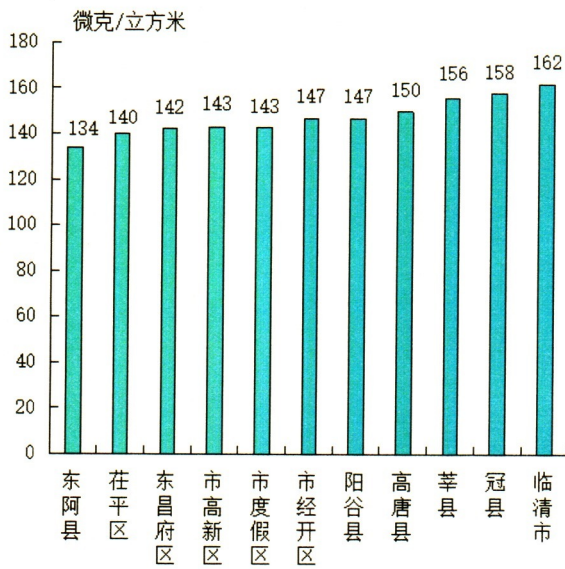
## (二) 细颗粒物 (PM<sub>2.5</sub>)

浓度最低的是东阿县，为  $83 \mu\text{g}/\text{m}^3$ ；最高的是临清市、莘县，均为  $108 \mu\text{g}/\text{m}^3$ 。同比改善幅度最大的是冠县，为 6.7%；同比恶化幅度最大的是临清市，为 -13.7%。



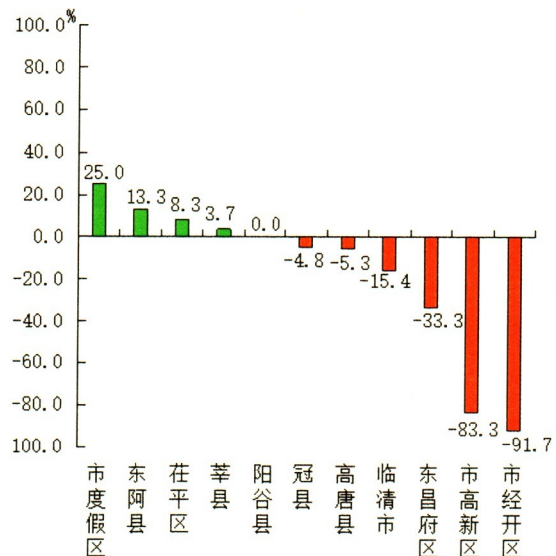
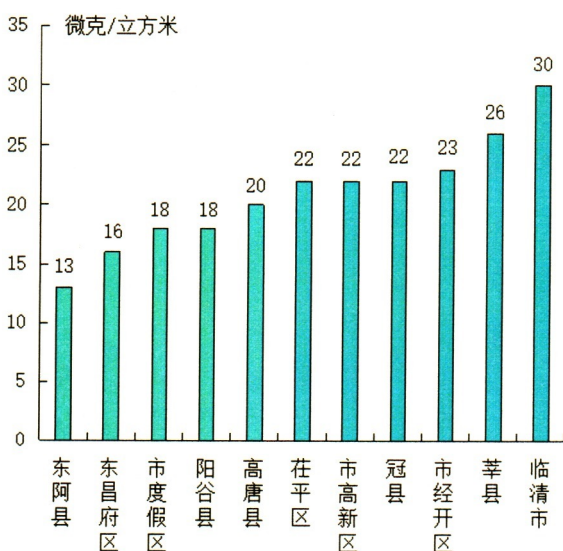
## (三) 可吸入颗粒物 (PM<sub>10</sub>)

浓度最低的是东阿县，为  $134 \mu\text{g}/\text{m}^3$ ；最高的是临清市，为  $162 \mu\text{g}/\text{m}^3$ 。同比改善幅度最大的是东阿县，为 5.0%；同比恶化幅度最大的是市度假区，为 -14.4%。



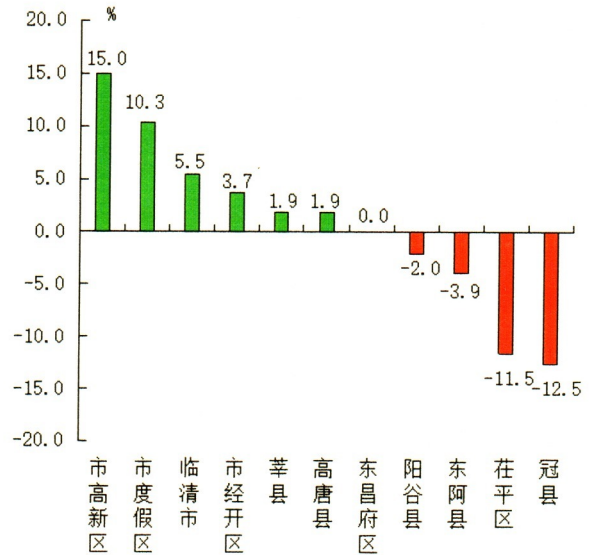
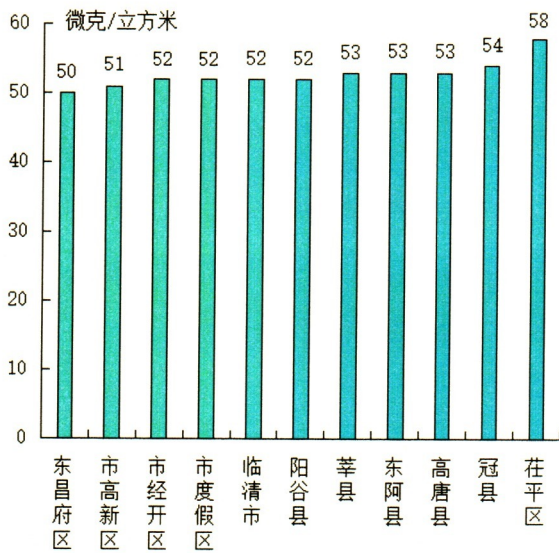
#### (四) 二氧化硫 (SO<sub>2</sub>)

浓度最低的是东阿县，为  $13 \mu\text{g}/\text{m}^3$ ；最高的是临清市，为  $30 \mu\text{g}/\text{m}^3$ 。同比改善幅度最大的是市度假区，为 25.0%；同比恶化幅度最大的是市经开区，为 -91.7%。



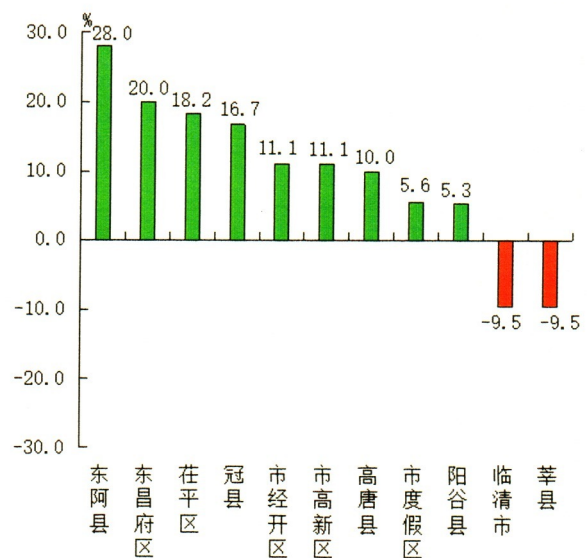
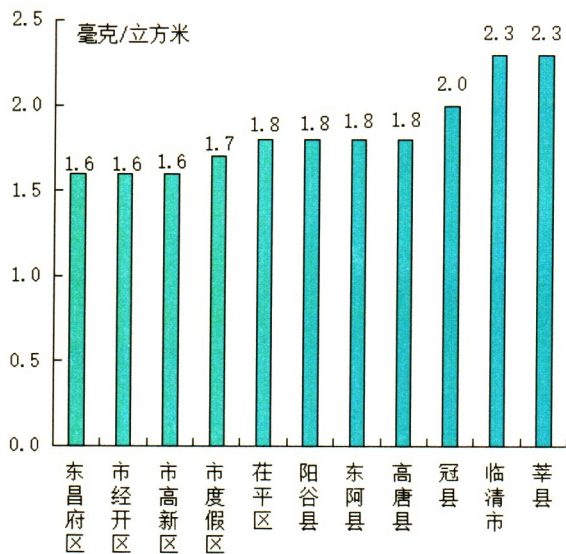
#### (五) 二氧化氮 (NO<sub>2</sub>)

浓度最低的是东昌府区，为  $50 \mu\text{g}/\text{m}^3$ ；最高的是茌平区，为  $58 \mu\text{g}/\text{m}^3$ 。同比改善幅度最大的是市高新区，为 15.0%；同比恶化幅度最大的是冠县，为 -12.5%。



### (六) 一氧化碳 (CO)

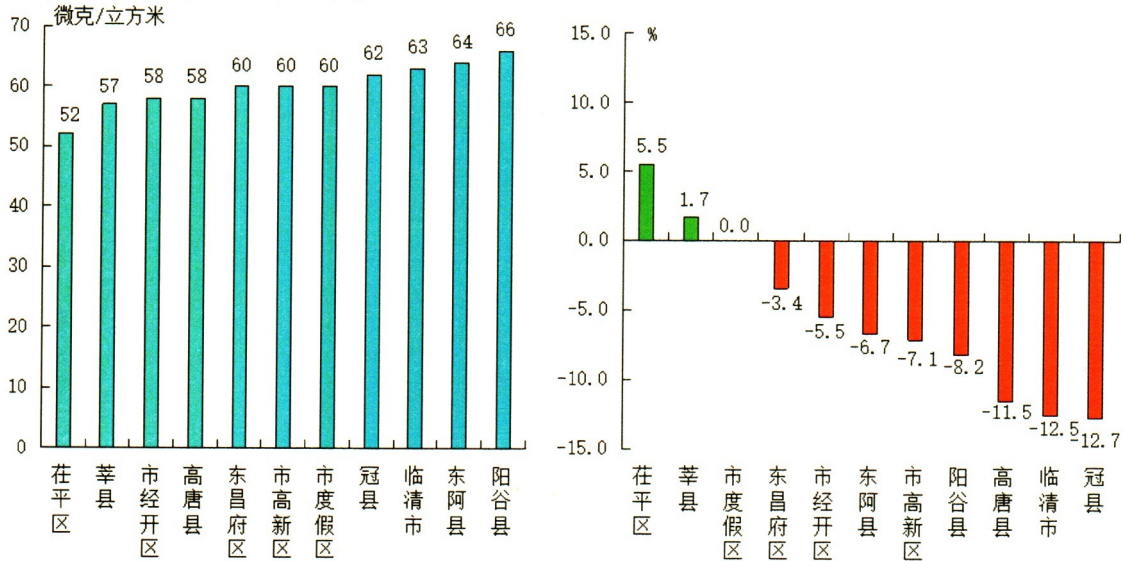
浓度最低的是东昌府区、市经开区、市高新区，均为  $1.6\text{mg}/\text{m}^3$ ；最高的是临清市、莘县，均为  $2.3\text{mg}/\text{m}^3$ 。各县（市、区）、市属开发区除临清市、莘县同比恶化外，均同比改善，同比改善幅度最大的是东阿县，为 28.0%，临清市、莘县均同比恶化 9.5%。



### (七) 臭氧 (O<sub>3</sub>)

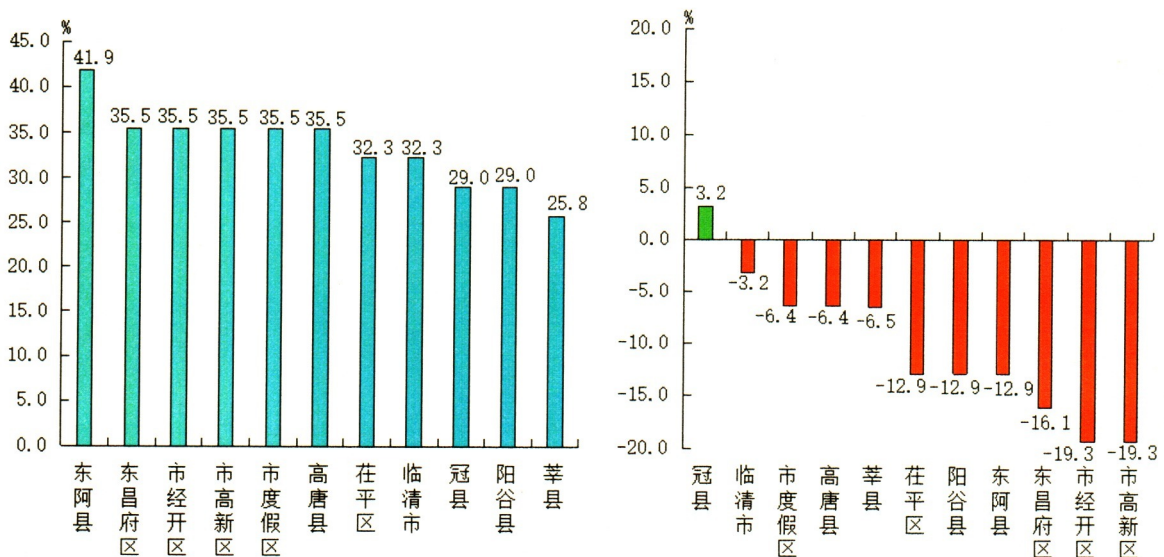
浓度最低的是茌平区，为  $52\ \mu\text{g}/\text{m}^3$ ；最高的是阳谷县，为

66  $\mu\text{g}/\text{m}^3$ 。同比改善幅度最大的是茌平区，为 5.5%；同比恶化幅度最大的是冠县，为-12.7%。



### (八) 优良率

最好的是东阿县，为 41.9%；最差的是莘县，为 25.8%。各县（市、区）、市属开发区除冠县同比改善外，均同比恶化，冠县同比改善 3.2%，同比恶化幅度最大的是市经开区、市高新区，均为-19.3%。



## 二、各县（市、区）、市属开发区空气质量在全省县（市、

## 区) 排名

12 月份, 聊城市各县(市、区)、市属开发区综合指数居全省后 10 名的有 3 个, 为临清市、莘县、冠县, 分别排名第 160 名(倒数第 2 名)、第 157 名(倒数第 5 名)、第 155 名(倒数第 7 名);  $PM_{2.5}$  浓度居全省后 10 名的有 2 个, 为临清市、莘县, 均排名第 158 名(并列倒数第 3 名);  $PM_{10}$  浓度居全省后 10 名的有 3 个, 为临清市、冠县、莘县, 分别排名第 160 名(倒数第 2 名)、第 158 名(倒数第 4 名)、第 157 名(倒数第 5 名)。

## 三、各乡镇(街道、园区)空气质量情况

12 月份, 按环境空气质量综合指数排名, 全市排名前十名的乡镇(街道、园区)分别是安乐镇、杜郎口镇、阿城镇、胡屯镇、石佛镇、张秋镇、新城街道、祥光生态工业园区、博平镇、信发街道、乐平铺镇(其中信发街道、乐平铺镇并列第 10 名); 全市排名后十名的乡镇(街道、园区)分别是东阿经济开发区、张炉集镇、郑家镇、唐园镇、康庄镇、八岔路镇、潘庄镇、先锋路街道、松林镇、老赵庄镇(其中东阿经济开发区、张炉集镇、郑家镇并列倒数第 1 名)。按  $PM_{2.5}$  浓度排名, 全市排名前十位的乡镇(街道、园区)分别是杜郎口镇、温陈街道、阿城镇、胡屯镇、振兴街道、寿张镇、张秋镇、信发街道、安乐镇、祥光生态工业园区、博平镇(其中阿城镇、胡屯镇、振兴街道、寿张镇并列第 3 名, 张秋镇、信发街道并列第 7 名, 安乐镇、祥光生态工业园区、博平镇并列第 9 名); 全市排名后十位的乡镇(街道、园区)分别是东阿经济开发区、张炉集镇、郑家镇、康庄镇、清平镇、三十里铺镇、唐园镇、八岔路镇、梁水镇、斗虎屯镇(其

中东阿经济开发区、张炉集镇、郑家镇、康庄镇并列倒数第 1 名，清平镇、三十里铺镇并列倒数第 5 名，唐园镇、八岔路镇并列倒数第 7 名，梁水镇、斗虎屯镇并列倒数第 9 名）。按 PM<sub>10</sub> 浓度排名，全市排名前十位的乡镇（街道、园区）分别是安乐镇、张秋镇、杜郎口镇、胡屯镇、博平镇、石佛镇、祥光生态工业园区、乐平铺镇、东鲁街道、信发街道、十五里园镇（其中安乐镇、张秋镇并列第 1 名，祥光生态工业园区、乐平铺镇、东鲁街道并列第 7 名，信发街道、十五里园镇并列第 10 名）；全市排名后十位的乡镇（街道、园区）分别是东阿经济开发区、张炉集镇、郑家镇、唐园镇、八岔路镇、沙镇、梁水镇、清平镇、松林镇、潘庄镇（其中东阿经济开发区、张炉集镇、郑家镇、唐园镇并列倒数第 1 名）。

- 附件：1. 12 月份各县（市、区）、市属开发区空气质量情况  
2. 12 月份各县（市、区）、市属开发区空气质量在全省县（市、区）排名  
3. 12 月份各乡镇（街道、园区）空气质量及排名情况

中共聊城市委办公室

聊城市人民政府办公室

2021 年 2 月 4 日

（此件发至乡镇）

附件 1

# 12 月份各县（市、区）、市属开发区空气质量情况

名次	县(市、区)	环境空气质量综合指数(按 6 项指标)		PM <sub>2.5</sub>		PM <sub>10</sub>		SO <sub>2</sub>		NO <sub>2</sub>		CO		O <sub>3</sub>	
		指数	同比改善(%)	浓度(ug/m <sup>3</sup> )	同比改善(%)	浓度(ug/m <sup>3</sup> )	同比改善(%)	浓度(ug/m <sup>3</sup> )	同比改善(%)	浓度(ug/m <sup>3</sup> )	同比改善(%)	浓度(mg/m <sup>3</sup> )	同比改善(%)	浓度(ug/m <sup>3</sup> )	同比改善(%)
1	东阿县	6.67	5.1	83	4.6	134	5.0	13	13.3	53	-3.9	1.8	28.0	64	-6.7
2	东昌府区	6.93	-2.7	91	-2.2	142	-6.8	16	-33.3	50	0.0	1.6	20.0	60	-3.4
3	市度假区	6.95	0.4	88	0.0	143	-14.4	18	25.0	52	10.3	1.7	5.6	60	0.0
4	市高新区	6.98	-2.0	88	-4.8	143	-5.1	22	-83.3	51	15.0	1.6	11.1	60	-7.1
5	市经开区	7.11	-8.7	90	-11.1	147	-11.4	23	-91.7	52	3.7	1.6	11.1	58	-5.5
6	茌平区	7.16	2.1	90	5.3	140	0.7	22	8.3	58	-11.5	1.8	18.2	52	5.5
7	阳谷县	7.36	0.0	98	1.0	147	-0.7	18	0.0	52	-2.0	1.8	5.3	66	-8.2
8	高唐县	7.43	-3.8	99	-6.5	150	-6.4	20	-5.3	53	1.9	1.8	10.0	58	-11.5
9	冠县	7.67	1.4	98	6.7	158	1.3	22	-4.8	54	-12.5	2.0	16.7	62	-12.7
10	莘县	8.01	-1.9	108	-4.9	156	0.6	26	3.7	53	1.9	2.3	-9.5	57	1.7
11	临清市	8.17	-10.1	108	-13.7	162	-14.1	30	-15.4	52	5.5	2.3	-9.5	63	-12.5

备注: 1.负值表示同比恶化,正值表示同比改善。  
 2.去年同期数据省厅已由标况转换为实况。  
 3.市经开区数据采用药校与龙大植物油空气站点数据均值,市高新区数据采用药校与东郊水厂空气站点数据均值。



## 附件 2

## 12月份各县(市、区)、市属开发区空气质量在全省县(市、区)排名

〔全省共 161 个县(市、区)参与排名〕

县(市、区)	环境空气质量综合指数 (按 6 项指标)	PM <sub>2.5</sub>	PM <sub>10</sub>	SO <sub>2</sub>	NO <sub>2</sub>	CO	O <sub>3</sub>
东阿县	60	55	86	16	120	67	55
市经开区	80	63	128	70	120	18	13
市高新区(参照排名)	80	63	128	70	120	18	13
东昌府区	83	98	116	42	85	28	24
市度假区(参照排名)	86	75	118	61	109	52	24
茌平区	107	93	110	99	155	67	2
阳谷县	135	140	131	61	109	67	68
高唐县	139	145	142	76	120	67	13
冠县	155	140	158	99	133	105	38
莘县	157	158	157	134	120	141	9
临清市	160	158	160	148	109	141	49

备注: 1.负值表示同比恶化,正值表示同比改善。

2.市经开区、市高新区数据均采用药校空气站点数据。

### 附件 3

## 12 月份各乡镇（街道、园区）空气质量及排名情况

区县	站点	SO <sub>2</sub>		NO <sub>2</sub>		PM <sub>10</sub>		PM <sub>2.5</sub>		CO		O <sub>3</sub>		综合指数	
		浓度 (μg/m <sup>3</sup> )	排名	浓度 (μg/m <sup>3</sup> )	排名	浓度 (μg/m <sup>3</sup> )	排名	浓度 (μg/m <sup>3</sup> )	排名	浓度 (mg/m <sup>3</sup> )	排名	浓度 (μg/m <sup>3</sup> )	排名	综合 指数	排名
阳谷县	安乐镇	14	28	40	5	120	1	81	9	1.9	54	60	75	6.11	1
茌平区	杜郎口镇	17	55	53	96	122	3	73	1	1.6	11	58	57	6.19	2
阳谷县	阿城镇	11	7	44	15	136	14	79	3	1.6	11	52	12	6.20	3
茌平区	胡屯镇	12	9	48	50	128	4	79	3	1.6	11	62	93	6.28	4
阳谷县	石佛镇	14	28	39	4	132	6	85	16	2.0	58	54	27	6.37	5
阳谷县	张秋镇	18	61	50	72	120	1	80	7	2.0	58	60	75	6.43	6
东阿县	新城街道	9	2	38	2	144	32	90	32	1.6	11	49	6	6.44	7
阳谷县	祥光生态工业园区	14	28	49	61	133	7	81	9	1.8	44	54	27	6.45	8
茌平区	博平镇	15	38	57	126	131	5	81	9	1.4	1	51	7	6.52	9
茌平区	信发街道	17	55	55	113	134	10	80	7	1.6	11	46	3	6.55	10
茌平区	乐平铺镇	14	28	55	113	133	7	82	12	1.5	3	52	12	6.55	10
茌平区	温陈街道	16	45	62	138	137	17	74	2	1.4	1	52	12	6.56	12
阳谷县	十五里园镇	16	45	48	50	134	10	83	13	1.8	44	61	85	6.58	13
茌平区	振兴街道	14	28	58	128	135	12	79	3	1.6	11	51	7	6.59	14
阳谷县	定水镇	16	45	42	9	139	19	88	25	1.6	11	60	75	6.60	15
阳谷县	七级镇	12	9	40	5	145	35	86	18	2.0	58	61	85	6.61	16
茌平区	洪官屯镇	10	4	50	72	142	27	87	22	1.5	3	54	27	6.66	17
阳谷县	寿张镇	16	45	46	31	144	32	79	3	2.2	76	63	101	6.68	18
阳谷县	李台镇	15	38	45	21	137	17	86	18	2.1	73	64	107	6.71	19
茌平区	韩屯镇	12	9	51	85	145	35	84	15	1.6	11	61	85	6.73	20
阳谷县	阎楼镇	14	28	44	15	144	32	86	18	2.0	58	60	75	6.73	20
阳谷县	祥光经济开发区	13	17	49	61	140	21	87	22	1.8	44	58	57	6.74	22
阳谷县	侨润街道	14	28	51	85	143	29	83	13	2.0	58	54	27	6.76	23
阳谷县	狮子楼街道	16	45	45	21	139	19	87	22	2.0	58	64	107	6.77	24
阳谷县	博济桥街道	13	17	50	72	140	21	85	16	2.0	58	61	85	6.78	25
茌平区	杨官屯乡	7	1	51	85	140	21	99	49	1.6	11	32	1	6.83	26
冠县	定远寨镇	19	65	49	61	136	14	88	25	2.0	58	57	49	6.85	27
阳谷县	高庙王镇	16	45	44	15	141	24	89	30	2.2	76	60	75	6.85	27
东阿县	铜城街道	9	2	42	9	147	42	96	40	1.7	37	63	101	6.85	27
东阿县	姚寨镇	12	9	43	13	143	29	98	46	1.5	3	57	49	6.86	30
东阿县	鱼山镇	13	17	37	1	150	52	101	57	1.6	11	58	57	6.93	31
阳谷县	西湖镇	13	17	50	72	146	41	88	25	2.1	73	57	49	6.95	32

区县	站点	SO <sub>2</sub>		NO <sub>2</sub>		PM <sub>10</sub>		PM <sub>2.5</sub>		CO		O <sub>3</sub>		综合指数	
		浓度 (μg/m <sup>3</sup> )	排名	浓度 (μg/m <sup>3</sup> )	排名	浓度 (μg/m <sup>3</sup> )	排名	浓度 (μg/m <sup>3</sup> )	排名	浓度 (mg/m <sup>3</sup> )	排名	浓度 (μg/m <sup>3</sup> )	排名	综合 指数	排名
茌平区	肖家庄镇	17	55	56	123	145	35	88	25	1.7	37	53	21	7.01	33
冠县	柳林镇	25	106	45	21	136	14	93	35	2.0	58	64	107	7.04	34
莘县	东鲁街道	18	61	55	113	133	7	91	34	2.2	76	52	12	7.05	35
茌平区	冯官屯镇	17	55	55	113	151	57	88	25	1.6	11	53	21	7.06	36
东阿县	陈集镇	12	9	41	8	156	71	100	53	1.8	44	52	12	7.08	37
市高新区	九州街道	20	72	56	123	147	42	89	30	1.5	3	54	27	7.09	38
东阿县	大桥镇	21	81	44	15	145	35	96	40	1.8	44	60	75	7.09	38
阳谷县	大布乡	16	45	51	85	150	52	86	18	2.4	86	56	40	7.10	40
东阿县	牛角店镇	19	65	46	31	149	48	95	37	1.9	54	54	27	7.13	41
东阿县	刘集镇	15	38	38	2	156	71	103	67	1.7	37	56	40	7.14	42
东阿县	姜楼镇	13	17	45	21	157	75	99	49	1.8	44	54	27	7.20	43
东阿县	高集镇	18	61	46	31	152	60	100	53	1.7	37	53	21	7.23	44
莘县	燕塔街道	24	104	55	113	135	12	90	32	2.6	102	62	93	7.32	45
阳谷县	金斗营镇	22	89	48	50	145	35	94	36	2.6	102	57	49	7.34	46
东昌府区	韩集镇	12	9	54	110	148	44	104	71	1.5	3	57	49	7.37	47
莘县	古城镇	19	65	42	9	145	35	100	53	2.5	98	74	138	7.38	48
莘县	柿子园镇	17	55	43	13	148	44	99	49	2.8	115	62	93	7.39	49
市高新区	顾官屯镇	13	17	52	94	163	92	98	46	1.5	3	59	67	7.40	50
莘县	樱桃园镇	20	72	47	43	151	57	98	46	2.4	86	61	85	7.45	51
莘县	朝城镇	21	81	45	21	149	48	95	37	3.0	127	68	126	7.48	52
莘县	大张家镇	19	65	50	72	141	24	102	61	2.2	76	70	131	7.48	52
冠县	范寨镇	28	118	46	31	150	52	96	40	2.3	83	65	117	7.49	54
莘县	徐庄镇	21	81	46	31	142	27	99	49	2.8	115	69	128	7.49	54
市高新区	许营镇	15	38	48	50	153	62	108	83	1.6	11	59	67	7.50	56
冠县	店子镇	20	72	48	50	150	52	101	57	2.2	76	66	119	7.52	57
冠县	清泉街道	22	89	46	31	158	79	96	40	2.5	98	63	101	7.53	58
莘县	观城镇	19	65	50	72	143	29	102	61	2.4	86	71	133	7.56	59
冠县	万善乡	20	72	47	43	141	24	101	57	2.6	102	81	139	7.57	60
东昌府区	广平镇	13	17	53	96	161	89	106	75	1.6	11	53	21	7.60	61
高唐县	固河镇	20	72	48	50	155	70	106	75	1.9	54	56	40	7.60	61
莘县	莘州街道	30	119	50	72	148	44	95	37	2.7	111	59	67	7.62	63
阳谷县	郭店屯镇	13	17	49	61	157	75	109	91	1.9	54	59	67	7.64	64
莘县	妹冢镇	24	104	45	21	150	52	104	71	2.5	98	66	119	7.66	65
东昌府区	新区街道	16	45	60	133	168	100	96	40	1.6	11	58	57	7.67	66
莘县	十八里铺镇	25	106	53	96	148	44	97	45	2.9	122	54	27	7.68	67
冠县	北馆陶镇	20	72	48	50	154	66	102	61	2.4	86	70	131	7.68	67

区县	站点	SO <sub>2</sub>		NO <sub>2</sub>		PM <sub>10</sub>		PM <sub>2.5</sub>		CO		O <sub>3</sub>		综合指数	
		浓度 ( $\mu\text{g}/\text{m}^3$ )	排名	浓度 ( $\mu\text{g}/\text{m}^3$ )	排名	浓度 ( $\mu\text{g}/\text{m}^3$ )	排名	浓度 ( $\mu\text{g}/\text{m}^3$ )	排名	浓度 ( $\text{mg}/\text{m}^3$ )	排名	浓度 ( $\mu\text{g}/\text{m}^3$ )	排名	综合 指数	排名
市度假区	于集镇	19	65	50	72	159	81	109	91	1.6	11	58	57	7.71	69
高唐县	汇鑫街道	21	81	49	61	159	81	108	83	1.8	44	58	57	7.74	70
冠县	辛集镇	40	134	44	15	149	48	100	53	2.4	86	62	93	7.75	71
莘县	莘亭街道	22	89	51	85	153	62	102	61	2.6	102	57	49	7.76	72
市经开区	东城街道	20	72	61	136	153	62	103	67	1.6	11	62	93	7.77	73
莘县	古云镇	19	65	47	43	159	81	104	71	2.4	86	69	128	7.77	73
莘县	王庄集镇	16	45	54	110	156	71	103	67	2.4	86	66	119	7.80	75
东昌府区	柳园街道	18	61	61	136	149	48	107	81	1.6	11	63	101	7.80	75
冠县	斜店乡	34	128	46	31	151	57	101	57	2.6	102	63	101	7.81	77
冠县	崇文街道	23	97	50	72	157	75	102	61	2.4	86	73	136	7.84	78
东昌府区	古楼街道	14	28	59	130	168	100	103	67	1.6	11	66	119	7.86	79
市经开区	物流园区	14	28	55	113	168	100	109	91	1.6	11	58	57	7.88	80
冠县	东古城镇	21	81	59	130	154	66	102	61	2.3	83	61	85	7.90	81
东昌府区	凤凰工业园	15	38	55	113	171	105	108	83	1.7	37	51	7	7.90	81
临清市	大辛庄街道	22	89	46	31	160	87	114	101	2.0	58	56	40	7.92	83
高唐县	尹集镇	23	97	49	61	162	90	113	99	2.0	58	51	7	7.96	84
莘县	张寨镇	21	81	51	85	159	81	106	75	2.6	102	64	107	7.98	85
高唐县	琉璃寺镇	26	112	45	21	165	95	110	94	2.2	76	64	107	8.00	86
市度假区	李海务街道	13	17	50	72	167	98	119	111	1.6	11	55	39	8.00	86
市度假区	朱老庄镇	11	7	51	85	171	105	118	109	1.5	3	58	57	8.01	88
高唐县	赵寨子镇	22	89	44	15	167	98	117	106	2.0	58	53	21	8.03	89
高唐县	高唐县经济开发区	20	72	51	85	159	81	118	109	1.8	44	54	27	8.04	90
莘县	董杜庄镇	22	89	52	94	163	92	104	71	3.0	127	61	85	8.10	91
莘县	张鲁回族镇	25	106	53	96	157	75	108	83	2.7	111	59	67	8.12	92
冠县	梁堂镇	23	97	50	72	158	79	108	83	2.8	115	71	133	8.12	92
市经开区	蒋官屯街道	22	89	63	139	159	81	112	97	1.6	11	48	5	8.12	92
市度假区	湖西街道	12	9	59	130	168	100	116	104	1.6	11	56	40	8.14	95
冠县	兰沃乡	27	114	49	61	154	66	106	75	3.4	137	72	135	8.20	96
冠县	甘官屯乡	31	121	53	96	153	62	106	75	3.1	134	62	93	8.23	97
高唐县	杨屯镇	31	121	47	43	165	95	112	97	2.4	86	59	67	8.23	97
冠县	清水镇	23	97	47	43	162	90	113	99	2.9	122	69	128	8.25	99
莘县	河店镇	27	114	60	133	160	87	106	75	2.7	111	56	40	8.30	100
冠县	烟庄街道	32	123	48	50	156	71	108	83	3.4	137	67	124	8.32	101
莘县	俎店镇	21	81	64	140	154	66	108	83	2.8	115	63	101	8.33	102
高唐县	姜店镇	27	114	49	61	171	105	115	102	2.2	76	62	93	8.34	103
东昌府区	道口铺街道	10	4	54	110	180	121	123	115	1.5	3	59	67	8.35	104

区县	站点	SO <sub>2</sub>		NO <sub>2</sub>		PM <sub>10</sub>		PM <sub>2.5</sub>		CO		O <sub>3</sub>		综合指数	
		浓度 (μg/m <sup>3</sup> )	排名	浓度 (μg/m <sup>3</sup> )	排名	浓度 (μg/m <sup>3</sup> )	排名	浓度 (μg/m <sup>3</sup> )	排名	浓度 (mg/m <sup>3</sup> )	排名	浓度 (μg/m <sup>3</sup> )	排名	综合 指数	排名
高唐县	梁村镇	26	112	47	43	177	116	117	106	2.1	73	57	49	8.36	105
冠县	桑阿镇	32	123	42	9	163	92	116	104	3.0	127	64	107	8.37	106
东昌府区	侯营镇	10	4	55	113	187	129	120	112	1.6	11	51	7	8.37	106
冠县	贾镇	30	119	53	96	168	100	110	94	2.6	102	64	107	8.41	108
临清市	魏湾镇	20	72	47	43	173	108	123	115	2.0	58	68	126	8.41	108
高唐县	人和街道	25	106	53	96	177	116	115	102	2.0	58	64	107	8.46	110
茌平区	菜屯镇	25	106	60	133	173	108	110	94	2.6	102	47	4	8.47	111
莘县	燕店镇	51	140	49	61	152	60	107	81	3.2	135	62	93	8.49	112
茌平区	贾寨镇	14	28	53	96	184	125	124	117	1.8	44	53	21	8.50	113
莘县	大王寨镇	25	106	50	72	166	97	117	106	3.0	127	66	119	8.54	114
东昌府区	堂邑镇	16	45	51	85	185	127	126	118	1.6	11	60	75	8.57	115
东昌府区	斗虎屯镇	17	55	45	21	185	127	132	134	2.0	58	54	27	8.65	116
临清市	戴湾镇	22	89	46	31	177	116	128	122	2.4	86	56	40	8.66	117
东昌府区	闫寺街道	13	17	55	113	181	123	130	128	1.6	11	59	67	8.67	118
市经开区	北城街道	15	38	57	126	174	111	130	128	1.7	37	60	75	8.67	118
高唐县	鱼邱湖街道	42	136	53	96	173	108	108	83	3.2	135	56	40	8.73	120
东昌府区	沙镇	13	17	49	61	203	138	129	126	1.8	44	52	12	8.80	121
东昌府区	嘉明经济开发区	12	9	56	123	194	132	128	122	1.7	37	57	49	8.81	122
临清市	尚店镇	27	114	49	61	174	111	128	122	2.5	98	60	75	8.82	123
东昌府区	梁水镇	15	38	53	96	201	137	132	134	1.6	11	52	12	8.93	124
临清市	刘垓子镇	34	128	46	31	175	113	129	126	2.9	122	52	12	8.95	125
临清市	金郝庄镇	34	128	46	31	176	115	130	128	2.7	111	54	27	8.96	126
临清市	烟店镇	33	126	40	5	187	129	126	118	3.0	127	64	107	8.97	127
高唐县	三十里铺镇	23	97	46	31	184	125	136	138	2.3	83	58	57	8.99	128
临清市	新华路街道	36	131	53	96	177	116	126	118	2.4	86	60	75	9.03	129
临清市	青年路街道	44	137	45	21	180	121	128	122	2.9	122	54	27	9.14	130
高唐县	清平镇	21	81	45	21	197	136	136	138	2.6	102	58	57	9.18	131
莘县	魏庄镇	32	123	53	96	179	120	121	113	3.8	140	61	85	9.20	132
莘县	王奉镇	23	97	58	128	175	113	121	113	3.7	139	84	140	9.23	133
临清市	老赵庄镇	39	133	55	113	182	124	127	121	2.8	115	52	12	9.28	134
临清市	松林镇	38	132	53	96	196	135	131	132	2.4	86	43	2	9.36	135
临清市	先锋路街道	40	134	53	96	193	131	130	128	2.8	115	56	40	9.51	136
临清市	潘庄镇	45	139	48	50	195	134	131	132	2.8	115	73	136	9.64	137
临清市	八岔路镇	33	126	48	50	210	139	135	136	3.0	127	64	107	9.76	138
临清市	康庄镇	23	97	48	50	194	132	154	140	2.9	122	67	124	9.89	139
临清市	唐园镇	44	137	50	72	212	140	135	136	3.0	127	65	117	10.03	140

区县	站点	SO <sub>2</sub>		NO <sub>2</sub>		PM <sub>10</sub>		PM <sub>2.5</sub>		CO		O <sub>3</sub>		综合指数	
		浓度 (μg/m <sup>3</sup> )	排名	浓度 (μg/m <sup>3</sup> )	排名	浓度 (μg/m <sup>3</sup> )	排名	浓度 (μg/m <sup>3</sup> )	排名	浓度 (mg/m <sup>3</sup> )	排名	浓度 (μg/m <sup>3</sup> )	排名	综合 指数	排名
东昌府区	郑家镇	51	140	64	140	212	140	154	140	3.8	140	84	140	11.35	141
东昌府区	张炉集镇	51	140	64	140	212	140	154	140	3.8	140	84	140	11.35	141
东阿县	东阿经济开发区	51	140	64	140	212	140	154	140	3.8	140	84	140	11.35	141