

中国共产党聊城市委员会办公室公用笺

中共聊城市委办公室 聊城市人民政府办公室 关于 2020 年全市空气质量情况的通报

各县（市、区）党委和人民政府，市属开发区党工委和管委会，市委和市政府各部门（单位），各人民团体，中央、省驻聊单位：

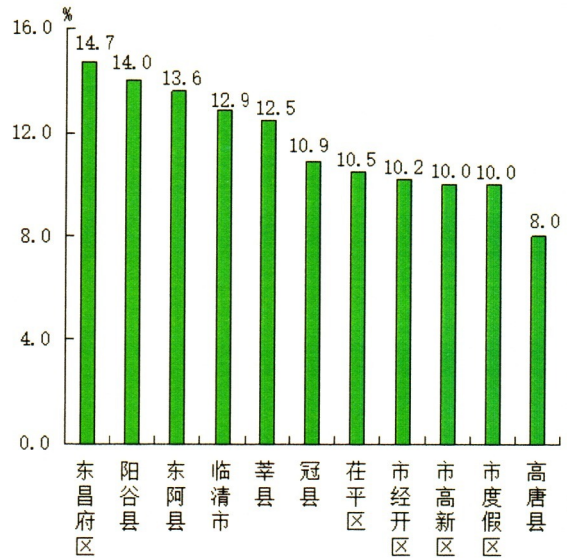
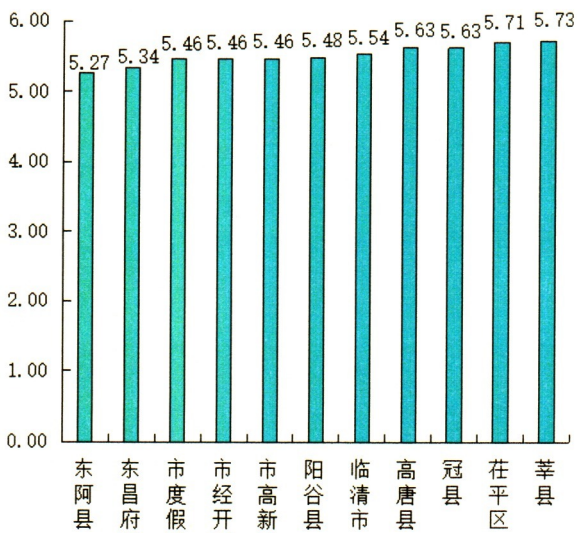
根据市环境信息与监控中心 2020 年全市空气质量状况监测数据（省控监测点位），现将有关情况通报如下（所有数据均为实况数据）：

2020 年，我市主要污染物中 $PM_{2.5}$ 月均值浓度为 $53 \mu g/m^3$ ，同比改善 8.6%； PM_{10} 月均值浓度为 $94 \mu g/m^3$ ，同比改善 15.3%； SO_2 月均值浓度为 $12 \mu g/m^3$ ，同比改善 14.3%； NO_2 月均值浓度为 $33 \mu g/m^3$ ，同比改善 13.2%；重污染天数为 14 天，同比减少 8 天；环境空气质量优良率（国省控）为 63.1%，同比改善 14.9%；环境空气质量综合指数为 5.36，同比改善 12.6%。

一、各县（市、区）、市属开发区空气质量情况

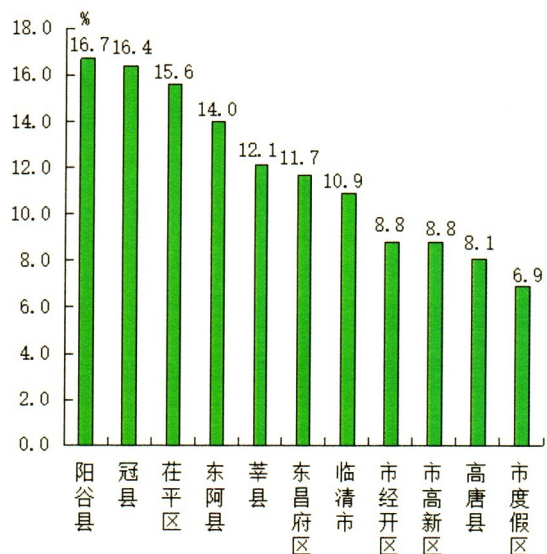
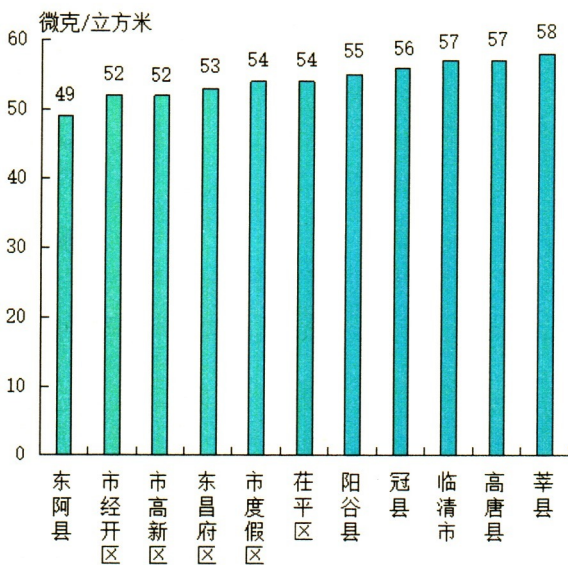
（一）环境空气质量综合指数

最好的是东阿县，为 5.27；最差的是莘县，为 5.73。同比改善幅度最大的是东昌府区，为 14.7%；同比改善幅度最小的是高唐县，为 8.0%。



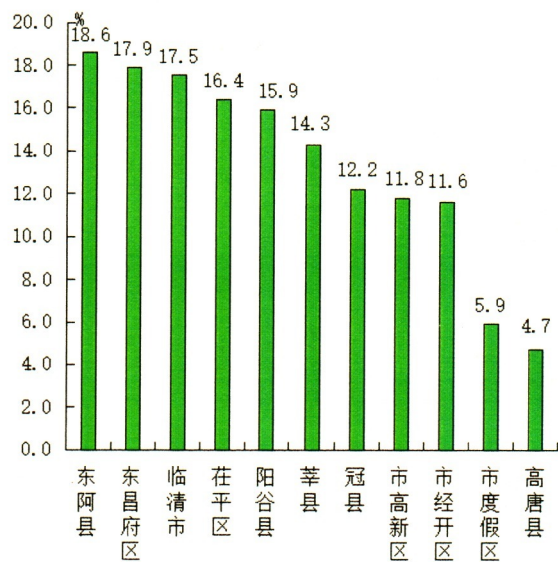
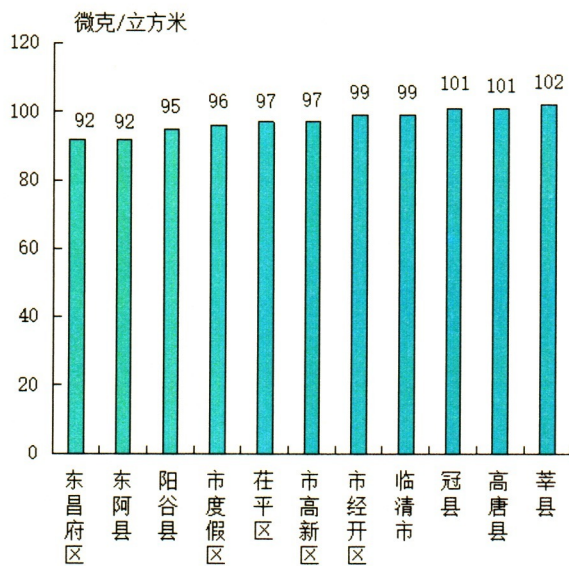
(二) 细颗粒物 ($\text{PM}_{2.5}$)

浓度最低的是东阿县，为 $49 \mu\text{g}/\text{m}^3$ ；最高的是莘县，为 $58 \mu\text{g}/\text{m}^3$ 。同比改善幅度最大的是阳谷县，为 16.7%；同比改善幅度最小的是市度假区，为 6.9%。



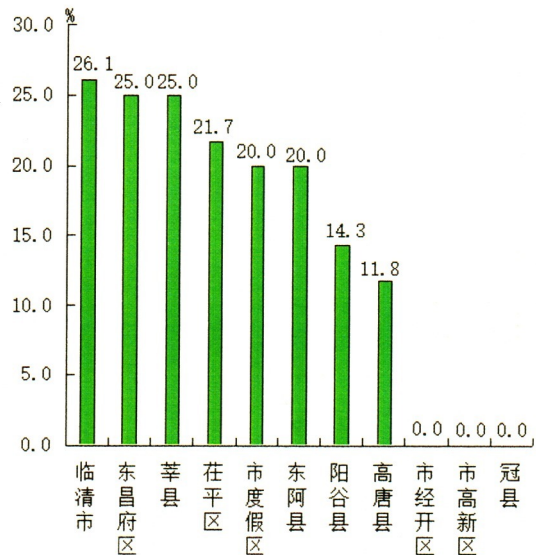
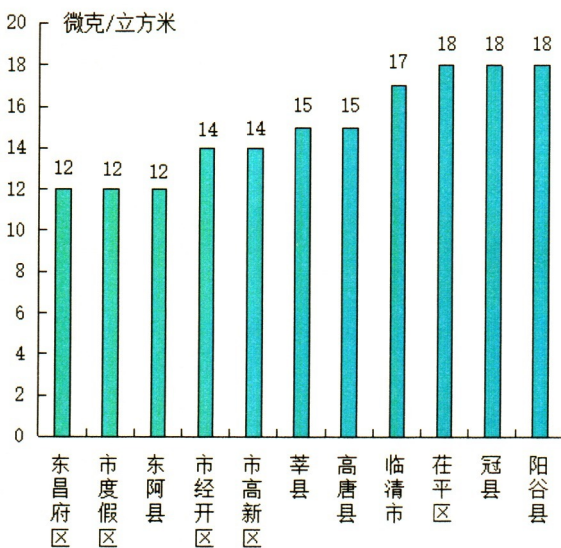
(三) 可吸入颗粒物 (PM_{10})

浓度最低的是东昌府区、东阿县，均为 $92 \mu\text{g}/\text{m}^3$ ；最高的是莘县，为 $102 \mu\text{g}/\text{m}^3$ 。同比改善幅度最大的是东阿县，为 18.6%；同比改善幅度最小的是高唐县，为 4.7%。



(四) 二氧化硫 (SO₂)

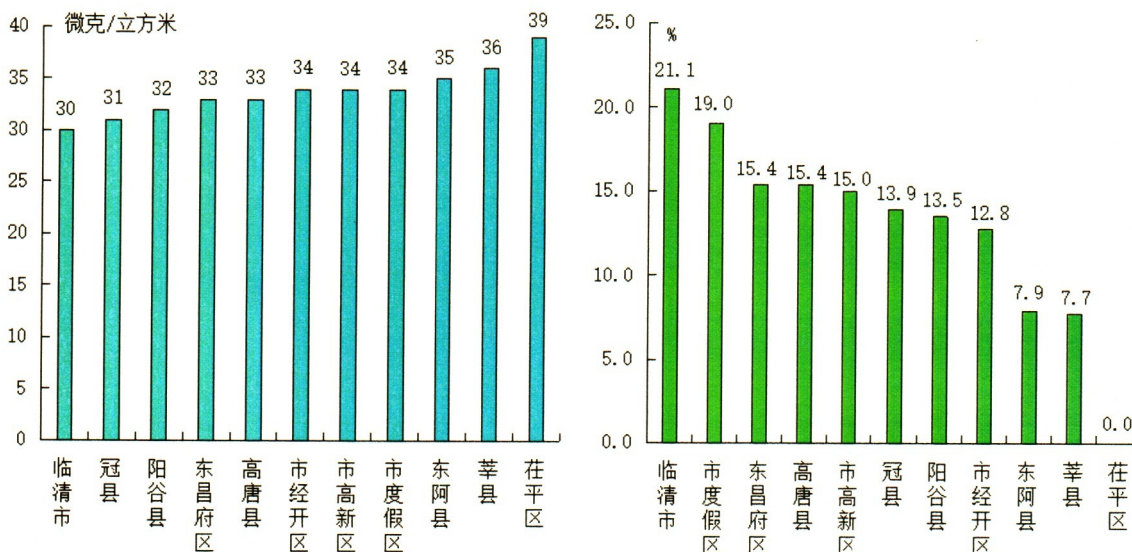
浓度最低的是东昌府区、市度假区、东阿县，均为 12 μg/m³；最高的是茌平区、冠县、阳谷县，均为 18 μg/m³。各县(市、区)、市属开发区除市经开区、市高新区、冠县同比持平外，均同比改善，同比改善幅度最大的是临清市，为 26.1%。



(五) 二氧化氮 (NO₂)

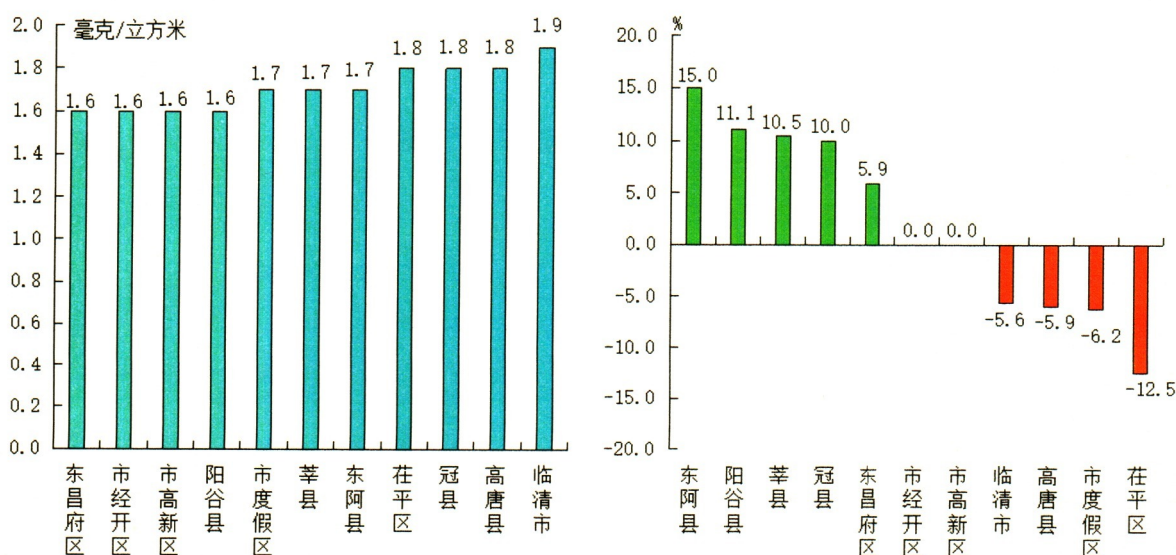
浓度最低的是临清市，为 30 μg/m³；最高的是茌平区，为 39 μg/m³。各县(市、区)、市属开发区除茌平区同比持平外，

均同比改善，同比改善幅度最大的是临清市，为 21.1%。



(六) 一氧化碳 (CO)

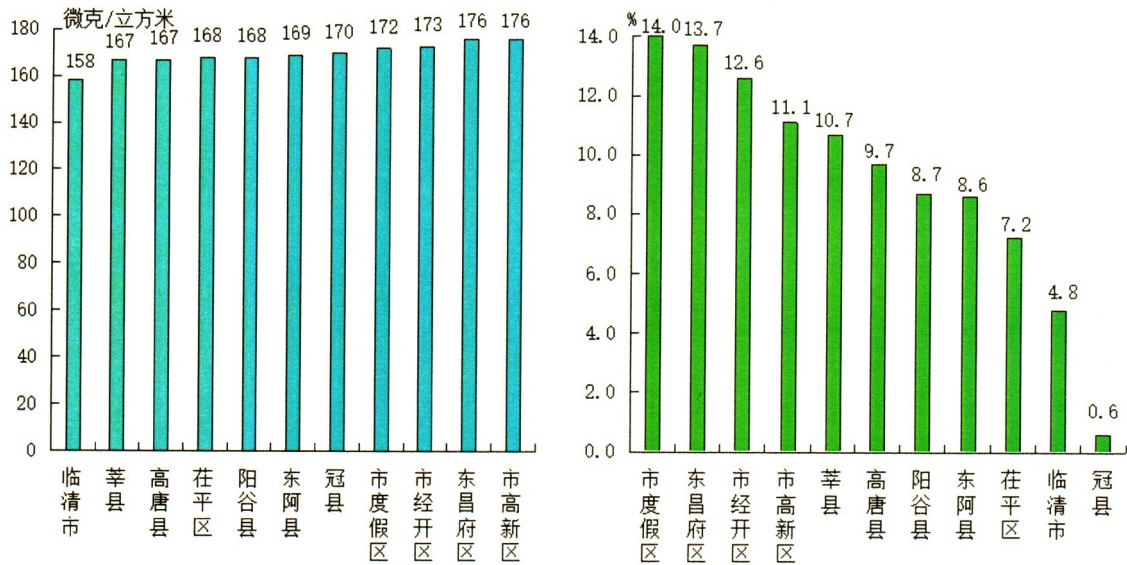
浓度最低的是东昌府区、市经开区、市高新区、阳谷县，均为 1.6mg/m³；最高的是临清市，为 1.9mg/m³。同比改善幅度最大的是东阿县，为 15.0%；同比恶化幅度最大的是茌平区，为-12.5%。



(七) 臭氧 (O₃)

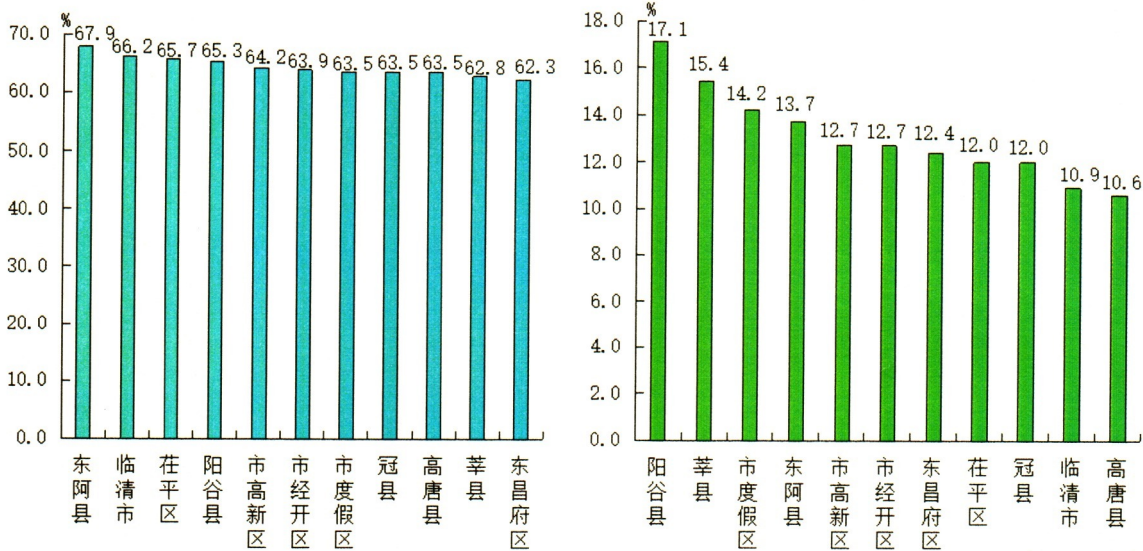
浓度最低的是临清市，为 158 μg/m³；最高的是东昌府区、

市高新区，均为 $176 \mu\text{g}/\text{m}^3$ 。同比改善幅度最大的是市度假区，为 14.0%；同比改善幅度最小的是冠县，为 0.6%。



(八) 优良率

最好的是东阿县，为 67.9%；最差的是东昌府区，为 62.3%。同比改善幅度最大的是阳谷县，为 17.1%；同比改善幅度最小的是高唐县，为 10.6%。



二、各乡镇（街道、园区）空气质量情况

2020 年，按环境空气质量综合指数排名，全市排名前十名

的乡镇（街道、园区）分别是安乐镇、张秋镇、李台镇、祥光经济开发区、寿张镇、博济桥街道、杜郎口镇、十五里园镇、阿城镇、狮子楼街道；全市排名后十名的乡镇（街道、园区）分别是魏庄镇、张鲁回族镇、凤凰工业园、张寨镇、鱼邱湖街道、燕店镇、物流园区、道口铺街道、侯营镇、斜店乡（其中道口铺街道、侯营镇、斜店乡并列倒数第 8 名）。按 $PM_{2.5}$ 浓度排名，全市排名前十位的乡镇（街道、园区）分别是寿张镇、杜郎口镇、温陈街道、安乐镇、张秋镇、石佛镇、博济桥街道、十五里园镇、阿城镇、侨润街道、振兴街道（其中寿张镇、杜郎口镇、温陈街道并列第 1 名，安乐镇、张秋镇、石佛镇并列第 4 名，博济桥街道、十五里园镇、阿城镇、侨润街道、振兴街道并列第 7 名）；全市排名后十位的乡镇（街道、园区）分别是郑家镇、闫寺街道、堂邑镇、三十里铺镇、斗虎屯镇、道口铺街道、梁水镇、张炉集镇、沙镇、嘉明经济开发区、王奉镇、清平镇（其中闫寺街道、堂邑镇并列倒数第 2 名，三十里铺镇、斗虎屯镇并列倒数第 4 名，道口铺街道、梁水镇、张炉集镇、沙镇并列倒数第 6 名，嘉明经济开发区、王奉镇、清平镇并列倒数第 10 名）。按 PM_{10} 浓度排名，全市排名前十位的乡镇（街道、园区）分别是安乐镇、张秋镇、石佛镇、杜郎口镇、万善乡、李台镇、定远寨镇、青年路街道、博平镇、柳林镇、东鲁街道（其中张秋镇、石佛镇并列第 2 名，杜郎口镇、万善乡并列第 4 名，定远寨镇、青年路街道并列第 7 名，博平镇、柳林镇、东鲁街并列第 9 名）；全市排名后十位的乡镇（街道、园区）分别是梁水镇、凤凰工业园、沙镇、姜楼镇、嘉明经济开发区、侯营镇、堂邑镇、莱屯镇、市经开区物流园区、

高唐县经济开发区、于集镇、刘集镇（其中沙镇、姜楼镇并列倒数第3名，侯营镇、堂邑镇、菜屯镇并列倒数第6名，市经开区物流园区、高唐县经济开发区、于集镇、刘集镇并列倒数第9名）。

附件：1. 2020年各县（市、区）、市属开发区空气质量情况
2. 2020年各乡镇（街道、园区）空气质量及排名情况

中共聊城市委办公室
聊城市人民政府办公室
2021年2月4日

（此件发至乡镇）

附件 1

2020 年各县（市、区）、市属开发区空气质量情况

名次	县(市、区)	环境空气质量综合指数(按 6 项指标)		PM _{2.5}		PM ₁₀		SO ₂		NO ₂		CO		O ₃	
		指数	同比改善(%)	浓度(ug/m ³)	同比改善(%)	浓度(ug/m ³)	同比改善(%)	浓度(ug/m ³)	同比改善(%)	浓度(ug/m ³)	同比改善(%)	浓度(mg/m ³)	同比改善(%)	浓度(ug/m ³)	同比改善(%)
1	东阿县	5.27	13.6	49	14.0	92	18.6	12	20.0	35	7.9	1.7	15.0	169	8.6
2	东昌府区	5.34	14.7	53	11.7	92	17.9	12	25.0	33	15.4	1.6	5.9	176	13.7
3	市度假区	5.46	10.0	54	6.9	96	5.9	12	20.0	34	19.0	1.7	-6.2	172	14.0
3	市经开区	5.46	10.2	52	8.8	99	11.6	14	0.0	34	12.8	1.6	0.0	173	12.6
3	市高新区	5.46	10.0	52	8.8	97	11.8	14	0.0	34	15.0	1.6	0.0	176	11.1
6	阳谷县	5.48	14.0	55	16.7	95	15.9	18	14.3	32	13.5	1.6	11.1	168	8.7
7	临清市	5.54	12.9	57	10.9	99	17.5	17	26.1	30	21.1	1.9	-5.6	158	4.8
8	高唐县	5.63	8.0	57	8.1	101	4.7	15	11.8	33	15.4	1.8	-5.9	167	9.7
8	冠县	5.63	10.9	56	16.4	101	12.2	18	0.0	31	13.9	1.8	10.0	170	0.6
10	茌平区	5.71	10.5	54	15.6	97	16.4	18	21.7	39	0.0	1.8	-12.5	168	7.2
11	莘县	5.73	12.5	58	12.1	102	14.3	15	25.0	36	7.7	1.7	10.5	167	10.7

备注: 1.负值表示同比恶化,正值表示同比改善。
2.市经开区数据采用药校与龙大植物油空气站点数据均值,市高新区数据采用药校与东郊水厂空气站点数据均值。

附件 2

2020 年各乡镇（街道、园区）空气质量及排名情况

区县	站点	SO ₂		NO ₂		PM ₁₀		PM _{2.5}		CO		O ₃		综合指数	
		浓度 (μg/m ³)	排名	浓度 (μg/m ³)	排名	浓度 (μg/m ³)	排名	浓度 (μg/m ³)	排名	浓度 (mg/m ³)	排名	浓度 (μg/m ³)	排名	综合 指数	排名
阳谷县	安乐镇	13	64	24	2	80	1	49	4	1.6	27	157	30	4.74	1
阳谷县	张秋镇	13	64	27	12	81	2	49	4	1.7	46	162	41	4.89	2
阳谷县	李台镇	11	27	28	23	85	6	51	12	1.9	67	148	7	4.95	3
阳谷县	祥光经济开发区	11	27	28	23	90	25	51	12	1.7	46	147	6	4.97	4
阳谷县	寿张镇	10	14	26	5	94	57	48	1	2.0	76	152	18	4.98	5
阳谷县	博济桥街道	12	44	27	12	88	12	50	7	1.8	56	155	24	4.99	6
茌平区	杜郎口镇	13	64	32	72	84	4	48	1	1.3	1	177	131	5.02	7
阳谷县	十五里园镇	12	44	27	12	88	12	50	7	2.0	76	153	21	5.03	8
阳谷县	阿城镇	12	44	32	72	92	41	50	7	1.6	27	150	14	5.08	9
阳谷县	狮子楼街道	14	79	28	23	88	12	51	12	1.9	67	153	21	5.09	10
阳谷县	侨润街道	11	27	31	61	92	41	50	7	1.8	56	154	23	5.11	11
阳谷县	石佛镇	12	44	36	112	81	2	49	4	1.9	67	158	33	5.13	12
阳谷县	祥光生态工业园区	12	44	32	72	91	29	51	12	1.7	46	155	24	5.15	13
阳谷县	高庙王镇	13	64	29	33	88	12	52	18	2.2	91	148	7	5.16	14
东阿县	姚寨镇	9	5	28	23	94	57	58	56	1.5	8	149	13	5.16	14
东阿县	新城街道	10	14	28	23	96	70	57	46	1.5	8	148	7	5.17	16
阳谷县	定水镇	14	79	32	72	90	25	52	18	1.6	27	156	26	5.19	17
东阿县	高集镇	12	44	28	23	92	41	58	56	1.5	8	151	17	5.19	17
阳谷县	阎楼镇	13	64	32	72	91	29	51	12	1.9	67	150	14	5.20	19
东阿县	大桥镇	12	44	32	72	92	41	56	39	1.6	27	142	1	5.20	19
东阿县	东阿经济开发区	8	1	29	33	98	88	59	64	1.5	8	143	2	5.21	21
茌平区	博平镇	10	14	36	112	87	9	52	18	1.5	8	167	75	5.22	22
茌平区	洪官屯镇	10	14	33	89	89	17	51	12	1.7	46	176	124	5.24	23
冠县	万善乡	13	64	23	1	84	4	56	39	2.6	126	158	33	5.24	23
茌平区	韩屯镇	8	1	33	89	96	70	52	18	1.4	4	175	119	5.25	25
东阿县	牛角店镇	14	79	32	72	92	41	57	46	1.5	8	146	4	5.26	26
冠县	柳林镇	16	97	26	5	87	9	55	36	2.1	86	164	50	5.27	27
东阿县	鱼山镇	11	27	26	5	97	79	60	79	1.7	46	148	7	5.27	27
冠县	定远寨镇	14	79	33	89	86	7	52	18	2.0	76	164	50	5.29	29
阳谷县	西湖镇	11	27	30	49	98	88	53	28	2.0	76	152	18	5.29	29
冠县	甘官屯乡	17	112	25	3	89	17	56	39	2.6	126	143	2	5.31	31
茌平区	杨官屯乡	8	1	32	72	90	25	58	56	1.6	27	166	67	5.32	32

区县	站点	SO ₂		NO ₂		PM ₁₀		PM _{2.5}		CO		O ₃		综合指数	
		浓度 ($\mu\text{g}/\text{m}^3$)	排名	浓度 ($\mu\text{g}/\text{m}^3$)	排名	浓度 ($\mu\text{g}/\text{m}^3$)	排名	浓度 ($\mu\text{g}/\text{m}^3$)	排名	浓度 (mg/m^3)	排名	浓度 ($\mu\text{g}/\text{m}^3$)	排名	综合 指数	排名
莘县	樱桃园镇	15	88	31	61	89	17	54	32	2.0	76	159	39	5.33	33
东阿县	陈集镇	10	14	27	12	103	121	60	79	1.6	27	148	7	5.35	34
茌平区	信发街道	15	88	36	112	92	41	52	18	1.5	8	165	60	5.36	35
茌平区	温陈街道	10	14	45	143	93	49	48	1	1.3	1	169	89	5.37	36
阳谷县	金斗营镇	13	64	27	12	91	29	56	39	2.5	116	152	18	5.37	36
茌平区	胡屯镇	12	44	34	98	91	29	54	32	1.6	27	176	124	5.39	38
阳谷县	大布乡	12	44	32	72	99	99	52	18	2.3	97	148	7	5.40	39
冠县	范寨镇	16	97	30	49	89	17	53	28	2.3	97	164	50	5.40	39
高唐县	固河镇	11	27	31	61	89	17	59	64	1.6	27	176	124	5.42	41
茌平区	肖家庄镇	9	5	37	122	94	57	52	18	1.8	56	172	106	5.43	42
莘县	古云镇	16	97	26	5	92	41	56	39	2.0	76	176	124	5.43	42
茌平区	振兴街道	11	27	41	137	89	17	50	7	1.5	8	186	143	5.44	44
临清市	大辛庄街道	13	64	28	23	91	29	60	79	1.9	67	165	60	5.44	44
东阿县	铜城街道	12	44	31	61	98	88	59	64	1.6	27	156	26	5.45	46
阳谷县	七级镇	16	97	26	5	98	88	59	64	1.8	56	164	50	5.48	47
茌平区	冯官屯镇	11	27	34	98	98	88	54	32	1.5	8	182	140	5.49	48
冠县	北馆陶镇	16	97	26	5	94	57	57	46	2.5	116	157	30	5.49	48
市高新区	九州街道	11	27	39	132	97	79	57	46	1.3	1	158	33	5.49	48
阳谷县	郭店屯镇	13	64	31	61	98	88	59	64	1.7	46	156	26	5.49	48
冠县	辛集镇	21	137	29	33	91	29	55	36	2.3	97	157	30	5.50	52
茌平区	乐平铺镇	11	27	42	140	97	79	52	18	1.5	8	164	50	5.51	53
临清市	魏湾镇	13	64	30	49	91	29	60	79	1.9	67	168	83	5.51	53
东阿县	刘集镇	12	44	27	12	105	132	62	105	1.8	56	146	4	5.51	53
莘县	燕塔街道	18	119	35	107	88	12	52	18	2.1	86	172	106	5.53	56
临清市	尚店镇	16	97	29	33	91	29	60	79	2.0	76	165	60	5.53	56
莘县	东鲁街道	17	112	35	107	87	9	54	32	2.2	91	169	89	5.55	58
冠县	兰沃乡	16	97	26	5	91	29	59	64	2.4	104	167	75	5.55	58
东阿县	姜楼镇	11	27	30	49	109	140	62	105	1.4	4	150	14	5.55	58
莘县	王庄集镇	15	88	30	49	93	49	55	36	2.4	104	170	98	5.56	61
高唐县	赵寨子镇	12	44	27	12	93	49	64	122	1.9	67	167	75	5.56	61
莘县	柿子园镇	16	97	27	12	91	29	56	39	2.6	126	173	111	5.58	63
莘县	莘州街道	20	134	33	89	90	25	53	28	2.2	91	175	119	5.59	64
冠县	清泉街道	14	79	27	12	102	115	57	46	2.4	104	158	33	5.59	64
市高新区	顾官屯镇	10	14	34	98	102	115	59	64	1.5	8	167	75	5.59	64
高唐县	汇鑫街道	12	44	32	72	94	57	61	93	1.8	56	170	98	5.59	64
茌平区	贾寨镇	12	44	32	72	96	70	59	64	1.8	56	176	124	5.61	68

区县	站点	SO ₂		NO ₂		PM ₁₀		PM _{2.5}		CO		O ₃		综合指数	
		浓度 (μg/m ³)	排名	浓度 (μg/m ³)	排名	浓度 (μg/m ³)	排名	浓度 (μg/m ³)	排名	浓度 (mg/m ³)	排名	浓度 (μg/m ³)	排名	综合 指数	排名
冠县	店子镇	16	97	29	33	93	49	61	93	2.1	86	165	60	5.61	68
莘县	大张家镇	19	126	28	23	93	49	58	56	2.0	76	181	138	5.64	70
莘县	董杜庄镇	16	97	29	33	95	66	57	46	2.5	116	168	83	5.65	71
临清市	青年路街道	20	134	29	33	86	7	57	46	2.7	135	169	89	5.65	71
东昌府区	广平镇	9	5	36	112	101	110	61	93	1.6	27	165	60	5.66	73
市高新区	许营镇	12	44	34	98	98	88	63	114	1.5	8	166	67	5.67	74
临清市	戴湾镇	16	97	33	89	92	41	61	93	2.2	91	158	33	5.68	75
莘县	观城镇	19	126	30	49	91	29	57	46	2.2	91	183	142	5.69	76
冠县	崇文街道	15	88	29	33	97	79	58	56	2.4	104	174	114	5.71	77
市度假区	李海务街道	10	14	32	72	104	129	64	122	1.6	27	163	44	5.71	77
市经开区	北城街道	10	14	36	112	103	121	62	105	1.6	27	164	50	5.73	79
市度假区	朱老庄镇	9	5	34	98	102	115	63	114	1.5	8	175	119	5.73	79
东昌府区	韩集镇	9	5	36	112	97	79	64	122	1.5	8	172	106	5.73	79
高唐县	琉璃寺镇	14	79	30	49	100	103	61	93	2.0	76	174	114	5.74	82
临清市	松林镇	18	119	35	107	89	17	58	56	2.5	116	163	44	5.75	83
冠县	桑阿镇	18	119	29	33	96	70	60	79	2.5	116	166	67	5.76	84
高唐县	梁村镇	13	64	35	107	99	99	61	93	1.8	56	169	89	5.76	84
高唐县	清平镇	12	44	27	12	102	115	65	132	2.2	91	162	41	5.76	84
东昌府区	古楼街道	11	27	37	122	103	121	60	79	1.5	8	177	131	5.77	87
莘县	古城镇	19	126	29	33	96	70	59	64	2.5	116	169	89	5.78	88
市经开区	东城街道	12	44	38	128	100	103	62	105	1.4	4	173	111	5.78	88
临清市	潘庄镇	19	126	29	33	96	70	58	56	2.6	126	171	102	5.79	90
东昌府区	新区街道	10	14	40	134	101	110	61	93	1.6	27	167	75	5.79	90
东昌府区	柳园街道	11	27	37	122	103	121	64	122	1.5	8	164	50	5.80	92
莘县	十八里铺镇	19	126	40	134	89	17	53	28	2.5	116	175	119	5.81	93
市经开区	蒋官屯街道	11	27	42	140	101	110	61	93	1.5	8	163	44	5.81	93
市度假区	于集镇	13	64	34	98	105	132	63	114	1.6	27	166	67	5.81	93
莘县	大王寨镇	15	88	28	23	98	88	63	114	2.5	116	167	75	5.81	93
高唐县	姜店镇	14	79	30	49	97	79	63	114	2.0	76	182	140	5.81	93
莘县	徐庄镇	17	112	38	128	94	57	57	46	2.4	104	164	50	5.82	98
冠县	梁堂镇	14	79	31	61	98	88	60	79	2.7	135	163	44	5.82	98
临清市	八岔路镇	17	112	29	33	95	66	62	105	2.6	126	167	75	5.82	98
东昌府区	沙镇	11	27	30	49	109	140	66	135	1.7	46	164	50	5.82	98
高唐县	尹集镇	13	64	34	98	97	79	62	105	1.9	67	180	136	5.83	102
冠县	清水镇	15	88	25	3	102	115	63	114	2.7	135	163	44	5.83	102
临清市	康庄镇	15	88	30	49	94	57	64	122	2.3	97	172	106	5.83	102

区县	站点	SO ₂		NO ₂		PM ₁₀		PM _{2.5}		CO		O ₃		综合指数	
		浓度 (μg/m ³)	排名	浓度 (μg/m ³)	排名	浓度 (μg/m ³)	排名	浓度 (μg/m ³)	排名	浓度 (mg/m ³)	排名	浓度 (μg/m ³)	排名	综合 指数	排名
东昌府区	斗虎屯镇	12	44	31	61	101	110	67	139	1.8	56	168	83	5.83	102
临清市	烟店镇	18	119	27	12	100	103	59	64	2.6	126	174	114	5.84	106
冠县	贾镇	17	112	31	61	100	103	60	79	2.4	104	166	67	5.84	106
莘县	莘亭街道	16	97	33	89	100	103	59	64	2.5	116	163	44	5.85	108
高唐县	杨屯镇	16	97	32	72	100	103	62	105	1.8	56	181	138	5.85	108
莘县	妹冢镇	21	137	29	33	93	49	56	39	3.0	141	178	134	5.86	110
莘县	俎店镇	15	88	35	107	95	66	60	79	2.4	104	169	89	5.86	110
临清市	金郝庄镇	18	119	31	61	94	57	61	93	2.3	97	180	136	5.86	110
高唐县	高唐县经济开发区	13	64	33	89	105	132	64	122	1.6	27	174	114	5.86	110
莘县	朝城镇	19	126	33	89	95	66	57	46	2.6	126	175	119	5.87	114
临清市	唐园镇	19	126	30	49	99	99	60	79	2.5	116	170	98	5.87	114
临清市	刘垓子镇	17	112	29	33	93	49	63	114	2.6	126	174	114	5.87	114
高唐县	三十里铺镇	13	64	31	61	97	79	67	139	2.1	86	168	83	5.87	114
茌平区	菜屯镇	12	44	36	112	106	136	59	64	2.4	104	156	26	5.88	118
冠县	烟庄街道	18	119	29	33	96	70	59	64	3.0	141	168	83	5.88	118
临清市	新华路街道	19	126	31	61	96	70	62	105	2.3	97	169	89	5.88	118
东昌府区	张炉集镇	11	27	33	89	103	121	66	135	1.9	67	167	75	5.88	118
市度假区	湖西街道	8	1	42	140	103	121	64	122	1.4	4	171	102	5.90	122
莘县	王奉镇	16	97	28	23	98	88	65	132	2.7	135	158	33	5.90	122
东昌府区	梁水镇	11	27	34	98	113	143	66	135	1.5	8	159	39	5.90	122
东昌府区	堂邑镇	10	14	32	72	106	136	68	141	1.7	46	169	89	5.90	122
东昌府区	郑家镇	10	14	32	72	103	121	71	143	1.7	46	162	41	5.90	122
临清市	先锋路街道	22	141	34	98	93	49	58	56	2.4	104	176	124	5.91	127
莘县	河店镇	18	119	36	112	94	57	61	93	2.3	97	168	83	5.91	127
临清市	老赵庄镇	21	137	36	112	91	29	60	79	2.4	104	170	98	5.92	129
东昌府区	闫寺街道	9	5	36	112	103	121	68	141	1.7	46	166	67	5.92	129
冠县	东古城镇	15	88	40	134	101	110	59	64	2.1	86	165	60	5.93	131
高唐县	人和街道	14	79	37	122	99	99	63	114	1.8	56	179	135	5.93	131
东昌府区	嘉明经济开发区	9	5	37	122	107	139	65	132	1.6	27	171	102	5.93	131
冠县	斜店乡	21	137	29	33	102	115	61	93	2.6	126	165	60	5.95	134
东昌府区	侯营镇	9	5	41	137	106	136	64	122	1.6	27	166	67	5.95	134
东昌府区	道口铺街道	9	5	41	137	104	129	66	135	1.5	8	164	50	5.95	134
市经开区	物流园区	10	14	39	132	105	132	64	122	1.6	27	172	106	5.96	137
莘县	燕店镇	24	143	32	72	97	79	59	64	2.4	104	176	124	5.98	138
高唐县	鱼邱湖街道	16	97	38	128	98	88	60	79	2.4	104	169	89	5.99	139
莘县	张寨镇	17	112	32	72	100	103	60	79	2.9	139	171	102	6.01	140

区县	站点	SO ₂		NO ₂		PM ₁₀		PM _{2.5}		CO		O ₃		综合指数	
		浓度 (μg/m ³)	排名	浓度 (μg/m ³)	排名	浓度 (μg/m ³)	排名	浓度 (μg/m ³)	排名	浓度 (mg/m ³)	排名	浓度 (μg/m ³)	排名	综合 指数	排名
东昌府区	凤凰工业园	12	44	38	128	112	142	64	122	1.6	27	166	67	6.02	141
莘县	张鲁回族镇	23	142	30	49	96	70	61	93	2.9	139	173	111	6.04	142
莘县	魏庄镇	20	134	37	122	104	129	62	105	3.2	143	177	131	6.42	143