

中国共产党聊城市委员会办公室公用笺

中共聊城市委办公室 聊城市人民政府办公室 关于 2022 年 8 月份全市空气质量情况的通报

各县（市、区）党委和人民政府，市属开发区党工委和管委会，市委和市政府各部门（单位），各人民团体，中央、省驻聊单位：

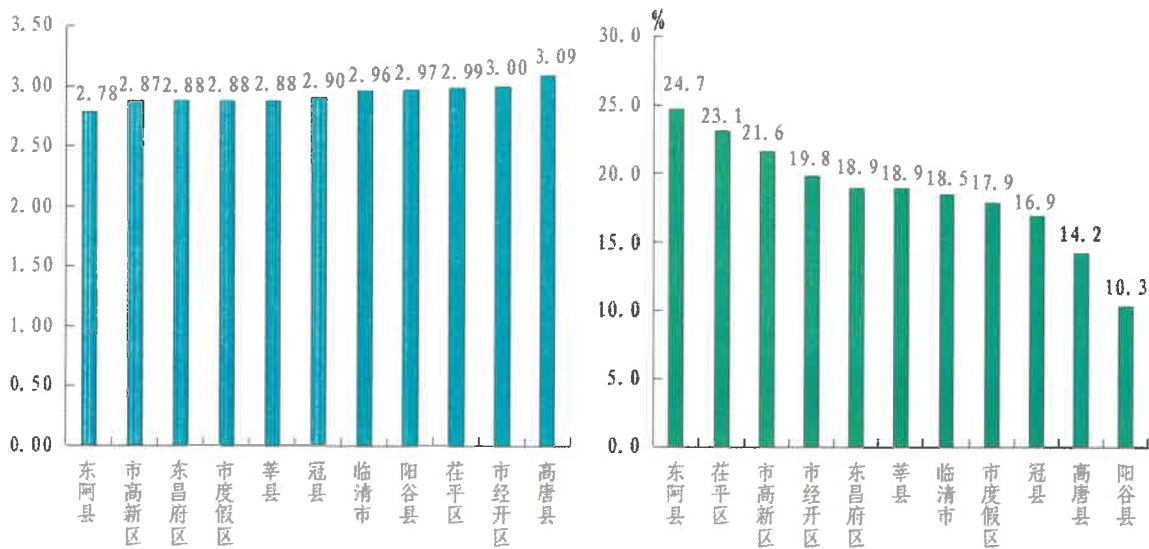
根据市环境信息与监控中心 2022 年 8 月份全市空气质量状况监测数据，现将有关情况通报如下（所有数据均为实况数据）：

2022 年 8 月，我市主要污染物中 $PM_{2.5}$ 月均值浓度为 $21 \mu g/m^3$ ，同比改善 27.6%； PM_{10} 月均值浓度为 $39 \mu g/m^3$ ，同比改善 26.4%； SO_2 月均值浓度为 $9 \mu g/m^3$ ，同比持平； NO_2 月均值浓度为 $15 \mu g/m^3$ ，同比改善 25.0%；重污染天数为 0 天，同比持平；环境空气质量优良率为 90.3%，同比改善 22.6%；环境空气质量综合指数为 2.90，同比改善 19.9%。

一、各县（市、区）、市属开发区空气质量情况

（一）环境空气质量综合指数

最好的是东阿县，为 2.78；最差的是高唐县，为 3.09。同比改善幅度最大的是东阿县，为 24.7%；同比改善幅度最小的是阳谷县，为 10.3%。



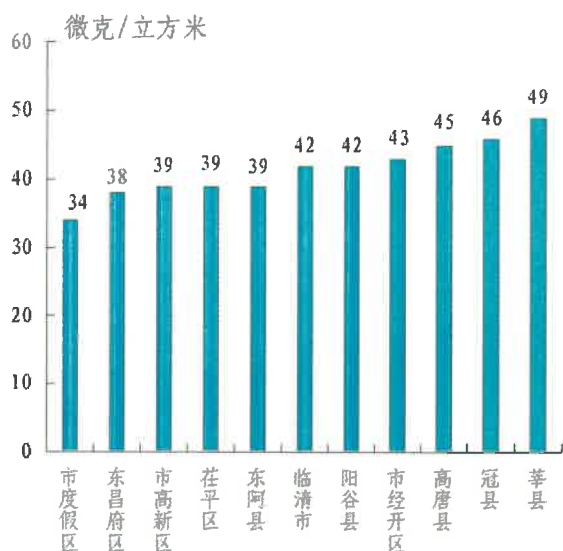
(二) 细颗粒物 (PM_{2.5})

浓度最低的是东阿县，为 18 μg/m³；最高的是临清市，为 24 μg/m³。同比改善幅度最大的是莘县，为 38.7%；同比改善幅度最小的是临清市，为 14.3%。



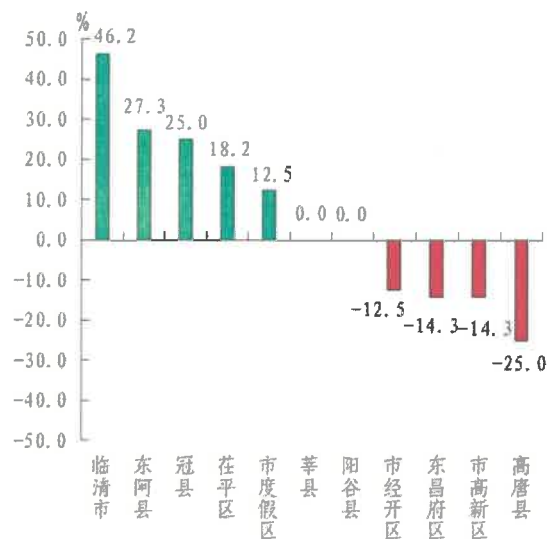
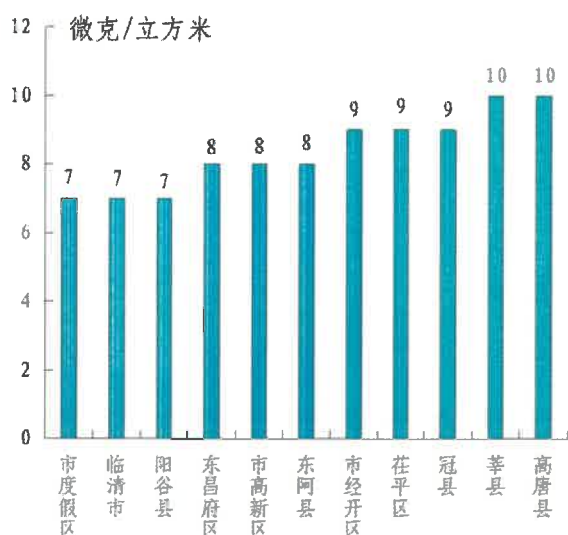
(三) 可吸入颗粒物 (PM₁₀)

浓度最低的是市度假区，为 34 μg/m³；最高的是莘县，为 49 μg/m³。同比改善幅度最大的是茌平区，为 32.8%；同比改善幅度最小的是莘县，为 12.5%。



(四) 二氧化硫 (SO₂)

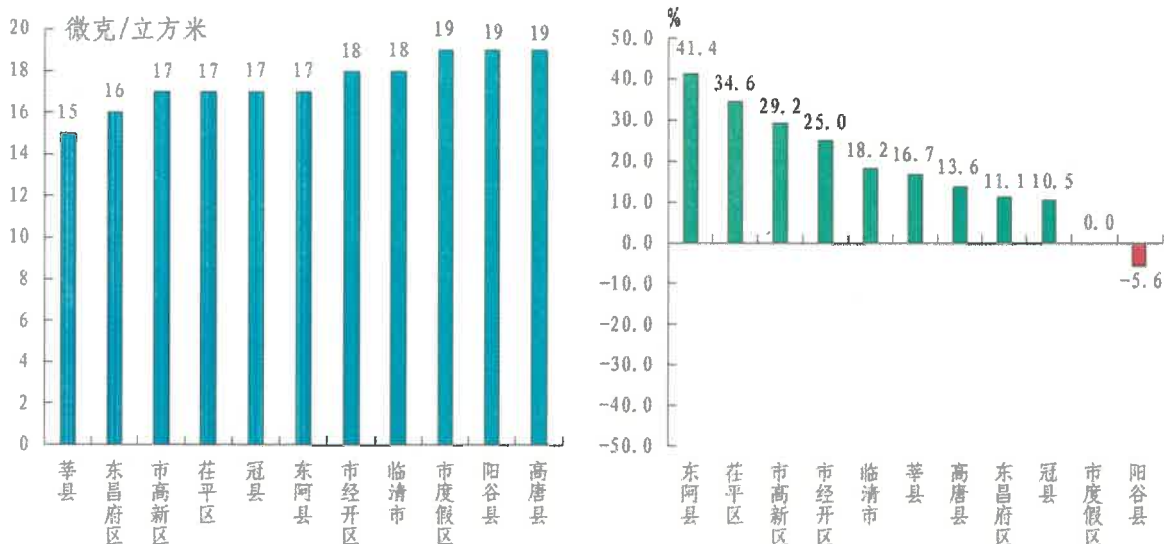
浓度最低的是市度假区、临清市、阳谷县，均为 $7 \mu\text{g}/\text{m}^3$ ；最高的是莘县、高唐县，均为 $10 \mu\text{g}/\text{m}^3$ 。同比改善幅度最大的是临清市，为 46.2%；同比恶化幅度最大的是高唐县，为 -25.0%。



(五) 二氧化氮 (NO₂)

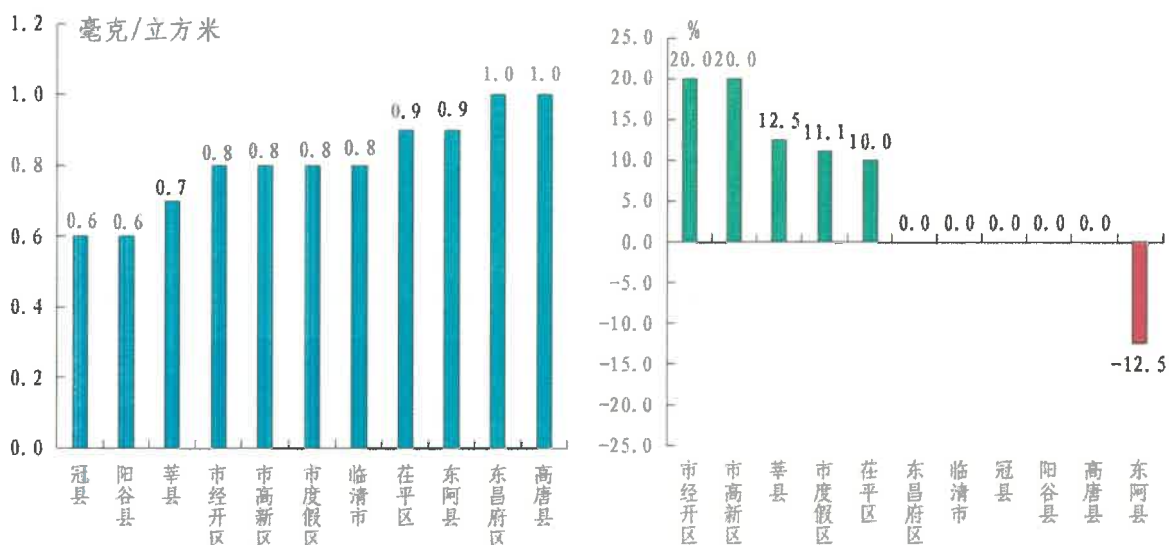
浓度最低的是莘县，为 $15 \mu\text{g}/\text{m}^3$ ；最高的是市度假区、阳谷县、高唐县，均为 $19 \mu\text{g}/\text{m}^3$ 。各县（市、区）、市属开发区除阳谷县同比恶化外，均同比改善或持平，东阿县同比改善幅度最大，

为 41.4%，市度假区同比持平，阳谷县同比恶化 5.6%。



(六) 一氧化碳 (CO)

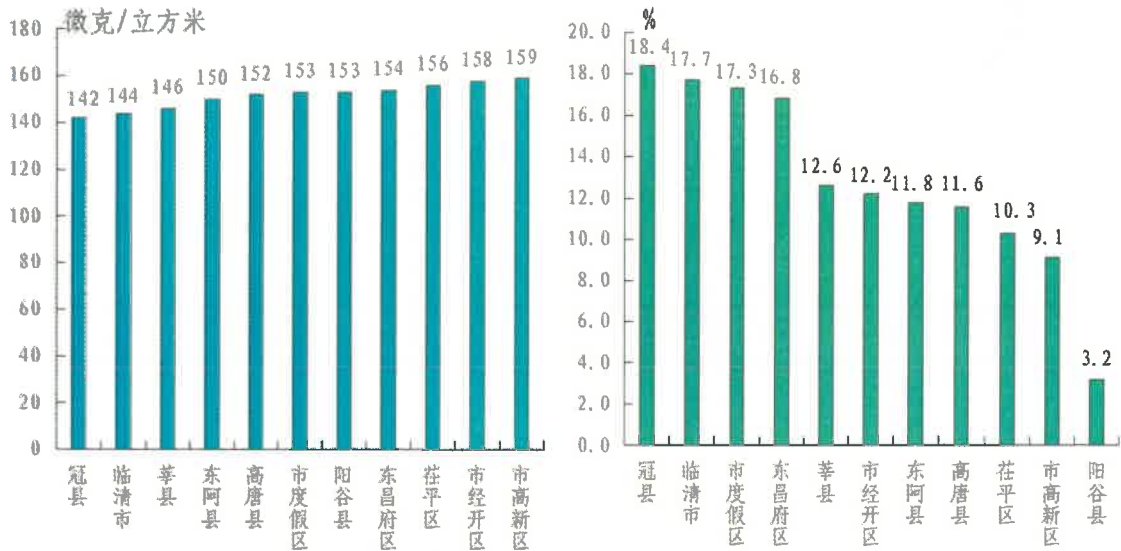
浓度最低的是冠县、阳谷县，均为 $0.6\text{mg}/\text{m}^3$ ；最高的是东昌府区、高唐县，均为 $1.0\text{mg}/\text{m}^3$ 。各县（市、区）、市属开发区除东阿县同比恶化外均同比改善或持平，市经开区、市高新区同比改善幅度最大，均为 20.0%，东昌府区、临清市、冠县、阳谷县、高唐县均同比持平，东阿县同比恶化 12.5%。



(七) 臭氧 (O₃)

浓度最低的是冠县，为 $142\ \mu\text{g}/\text{m}^3$ ；最高的是市高新区，为

159 $\mu\text{g}/\text{m}^3$ 。同比改善幅度最大的是冠县，为 18.4%；同比改善幅度最小的是阳谷县，为 3.2%。



(八) 优良率

最好的是东阿县，为 100.0%；最差的是东昌府区、市经开区、市高新区，均为 90.3%。各县（市、区）、市属开发区除阳谷县同比持平外均同比改善，市度假区同比改善幅度最大，为 38.7%。



二、各县（市、区）、市属开发区空气质量在全省县（市、区）排名

全省县（市、区）空气质量排名中，市经开区、市高新区、市度假区为参照排名，市经开区数据采用开发区和华润纺织站点数据，市高新区数据采用开发区和九州社区站点数据，市度假区数据采用凤凰苑站点数据。8月份，没有县（市、区）、市属开发区综合指数全省排名后10名，PM_{2.5}浓度在全省排名后10名的有1个，为临清市（并列倒数第5名），PM₁₀浓度在全省排名后10名的有2个，为莘县（并列倒数第1名）、冠县（并列倒数第9名）。

三、各乡镇（街道、园区）空气质量情况

8月份，按环境空气质量综合指数排名，全市排名前十名的乡镇（街道、园区）分别是万善乡、赵寨子镇、甘官屯乡、兰沃乡、桑阿镇、柳林镇、店子镇、魏湾镇、刘垓子镇、安乐镇；全市排名后十名的乡镇（街道、园区）分别是张寨镇、大布乡、温陈街道、东阿经济开发区、祥光生态工业园区、新城街道、东鲁街道、于集镇、高唐县经济开发区、信发街道、陈集镇（其中信发街道、陈集镇并列倒数第10名）。按PM_{2.5}浓度排名，全市排名前十位的乡镇（街道、园区）分别是许营镇、赵寨子镇、大辛庄街道、古楼街道、道口铺街道、新区街道、张炉集镇、老赵庄镇、沙镇、洪官屯镇、朱老庄镇、姚寨镇、杜郎口镇、金郝庄镇、侯营镇、北城街道、物流园区、李海务街道、鱼邱湖街道、堂邑镇（其中赵寨子镇、大辛庄街道、古楼街道、道口铺街道、新区街道并列第2名，张炉集镇、老赵庄镇、沙镇、洪官屯镇、朱老庄镇、姚寨镇、杜郎口镇、金郝庄镇、侯营镇、北城街道、物流园区、李海务街道、鱼邱湖街道、堂邑镇并列第7名）；全市排名后十

位的乡镇（街道、园区）分别是张寨镇、李台镇、高唐县经济开发区、信发街道、俎店镇、大王寨镇、莘亭街道、清水镇、东鲁街道、狮子楼街道、西湖镇、妹冢镇、莘州街道、七级镇、魏庄镇、先锋路街道、大张家镇、三十里铺镇、张鲁回族镇、王奉镇、古云镇、张秋镇、梁堂镇、郭店屯镇、燕店镇、崇文街道、古城镇、金斗营镇、斜店乡（其中张寨镇、李台镇并列倒数第1名，高唐县经济开发区、信发街道、俎店镇、大王寨镇、莘亭街道、清水镇并列倒数第3名，东鲁街道、狮子楼街道、西湖镇、妹冢镇、莘州街道、七级镇、魏庄镇、先锋路街道、大张家镇、三十里铺镇、张鲁回族镇、王奉镇、古云镇、张秋镇、梁堂镇、郭店屯镇、燕店镇、崇文街道、古城镇、金斗营镇、斜店乡并列倒数第9名）。按PM₁₀浓度排名，全市排名前十位的乡镇（街道、园区）分别是沙镇、赵寨子镇、魏湾镇、大辛庄街道、戴湾镇、斗虎屯镇、康庄镇、许营镇、金郝庄镇、道口铺街道（其中赵寨子镇、魏湾镇并列第2名，大辛庄街道、戴湾镇、斗虎屯镇、康庄镇、许营镇、金郝庄镇、道口铺街道并列第4名）；全市排名后十位的乡镇（街道、园区）分别是张寨镇、大布乡、高唐县经济开发区、七级镇、温陈街道、信发街道、菜屯镇、清泉街道、刘集镇、堂邑镇、王庄集镇、姜楼镇（其中张寨镇、大布乡、高唐县经济开发区、七级镇并列倒数第1名，温陈街道、信发街道、菜屯镇、清泉街道、刘集镇并列倒数第5名，堂邑镇、王庄集镇、姜楼镇并列倒数第10名）。

附件：1.8月份各县（市、区）、市属开发区空气质量情况

2.8月份各县（市、区）、市属开发区空气质量在全省县（市、区）排名

3.8月份各乡镇（街道、园区）空气质量及排名情况

中共聊城市委办公室

聊城市人民政府办公室

2022年9月29日

（此件发至乡镇）

附件 1

8 月份各县（市、区）、市属开发区空气质量情况

名次	县（市、区）	环境空气质量综合指数(按 6 项指标)		PM _{2.5}		PM ₁₀		SO ₂		NO ₂		CO		O ₃	
		指数	同比改善 (%)	浓度 (ug/m ³)	同比改善 (%)	浓度 (ug/m ³)	同比改善 (%)	浓度 (ug/m ³)	同比改善 (%)	浓度 (ug/m ³)	同比改善 (%)	浓度 (mg/m ³)	同比改善 (%)	浓度 (ug/m ³)	同比改善 (%)
1	东阿县	2.78	24.7	18	33.3	39	26.4	8	27.3	17	41.4	0.9	-12.5	150	11.8
2	市高新区	2.87	21.6	20	31.0	39	27.8	8	-14.3	17	29.2	0.8	20.0	159	9.1
3	东昌府区	2.88	18.9	21	27.6	38	26.9	8	-14.3	16	11.1	1.0	0.0	154	16.8
3	市度假区	2.88	17.9	22	24.1	34	29.2	7	12.5	19	0.0	0.8	11.1	153	17.3
3	莘县	2.88	18.9	19	38.7	49	12.5	10	0.0	15	16.7	0.7	12.5	146	12.6
6	冠县	2.90	16.9	22	21.4	46	14.8	9	25.0	17	10.5	0.6	0.0	142	18.4
7	临清市	2.96	18.5	24	14.3	42	22.2	7	46.2	18	18.2	0.8	0.0	144	17.7
8	阳谷县	2.97	10.3	23	23.3	42	19.2	7	0.0	19	-5.6	0.6	0.0	153	3.2
9	茌平区	2.99	23.1	23	25.8	39	32.8	9	18.2	17	34.6	0.9	10.0	156	10.3
10	市经开区	3.00	19.8	21	27.6	43	24.6	9	-12.5	18	25.0	0.8	20.0	158	12.2
11	高唐县	3.09	14.2	21	27.6	45	15.1	10	-25.0	19	13.6	1.0	0.0	152	11.6

备注：1. 负值表示同比恶化，正值表示同比改善。

2. 市经开区数据采用开发区和华润纺织站点数据，市高新区数据采用开发区和九州社区站点数据，市度假区采用凤凰苑站点数据。

附件 2

8 月份各县（市、区）、市属开发区空气质量在全省县（市、区）排名

〔全省共 159 个县（市、区）参与排名〕

县（市、区）	环境空气质量综合指数 (按 6 项指标)	PM _{2.5}	PM ₁₀	SO ₂	NO ₂	CO	O ₃
东阿县	74	50	96	97	89	108	40
市高新区	90	81	96	97	89	39	81
东昌府区	93	101	85	97	77	126	56
莘县	93	55	158	138	61	33	26
市度假区	93	125	47	61	120	39	53
冠县	100	125	149	115	89	9	19
临清市	112	146	128	61	108	39	21
阳谷县	114	138	128	61	120	9	53
茌平区	123	138	96	115	89	108	66
市经开区	124	101	136	115	108	39	71
高唐县	138	101	144	138	120	126	48

备注：1.市经开区、市高新区、市度假区为参照排名。

2.市经开区数据采用开发区和华润纺织站点数据，市高新区数据采用开发区和九州社区站点数据，市度假区采用凤凰苑站点数据。

附件 3

8 月份各乡镇（街道、园区）空气质量及排名情况

区县	站点	SO ₂ 均值 (μg/m ³)		NO ₂ 均值 (μg/m ³)		PM ₁₀ 均值 (μg/m ³)		PM _{2.5} 均值 (μg/m ³)		CO-95per (mg/m ³)		O ₃ -8H-90p er (μg/m ³)		综合指数	
		浓度	排名	浓度	排名	浓度	排名	浓度	排名	浓度	排名	浓度	排名	综合 指数	排名
冠县	万善乡	6	52	10	2	35	11	22	21	0.7	38	119	1	2.40	1
高唐县	赵寨子镇	4	2	14	27	33	2	20	2	0.8	55	125	11	2.44	2
冠县	甘官屯乡	4	2	11	7	38	38	22	21	0.8	55	124	6	2.50	3
冠县	兰沃乡	5	13	10	2	39	61	24	80	0.8	55	120	2	2.53	4
冠县	桑阿镇	4	2	12	12	38	38	23	51	0.7	38	127	17	2.54	5
冠县	柳林镇	6	52	13	17	35	11	22	21	0.8	55	130	28	2.56	6
冠县	店子镇	5	13	13	17	40	78	23	51	0.7	38	121	3	2.57	7
临清市	魏湾镇	4	2	14	27	33	2	22	21	1.0	114	130	28	2.58	8
临清市	刘楼子镇	4	2	14	27	37	27	23	51	0.7	38	128	18	2.59	9
阳谷县	安乐镇	5	13	13	17	36	14	22	21	0.8	55	138	62	2.60	10
东昌府区	张炉集镇	6	52	16	62	36	14	21	7	0.5	1	140	69	2.61	11
阳谷县	寿张镇	6	52	11	7	42	123	23	51	0.7	38	126	13	2.61	11
临清市	老赵庄镇	3	1	16	62	36	14	21	7	0.8	55	138	62	2.62	13
冠县	定远寨镇	5	13	16	62	36	14	22	21	0.8	55	128	18	2.62	13
临清市	烟店镇	6	52	13	17	37	27	23	51	0.8	55	130	28	2.62	13
临清市	大辛庄街道	5	13	17	85	34	4	20	2	1.0	114	132	34	2.63	16
东昌府区	沙镇	5	13	16	62	32	1	21	7	0.6	15	150	105	2.63	16
临清市	尚店镇	5	13	13	17	39	61	23	51	0.8	55	130	28	2.63	16
冠县	清水镇	6	52	10	2	41	104	26	134	0.7	38	123	4	2.63	16
高唐县	姜店镇	4	2	14	27	36	14	22	21	0.9	99	137	61	2.64	20
冠县	范寨镇	6	52	12	12	39	61	23	51	0.8	55	132	34	2.64	20
阳谷县	十五里园镇	8	113	10	2	39	61	24	80	0.8	55	129	24	2.64	20
临清市	潘庄镇	5	13	12	12	38	38	24	80	0.9	99	129	24	2.64	20
高唐县	杨屯镇	4	2	14	27	40	78	22	21	0.9	99	130	28	2.65	24
东昌府区	郑家镇	4	2	15	50	38	38	22	21	0.5	1	146	92	2.65	24
东阿县	鱼山镇	6	52	11	7	35	11	23	51	0.8	55	146	92	2.65	24
冠县	斜店乡	5	13	11	7	42	123	25	113	0.8	55	124	6	2.65	24
临清市	八岔路镇	5	13	16	62	40	78	22	21	0.8	55	124	6	2.66	28
临清市	青年路街道	5	13	16	62	38	38	22	21	0.9	99	126	13	2.66	28
冠县	东古城镇	6	52	11	7	38	38	24	80	0.8	55	136	55	2.66	28
茌平区	贾寨镇	5	13	14	27	36	14	22	21	0.7	38	147	97	2.67	31
临清市	戴湾镇	4	2	16	62	34	4	22	21	0.8	55	142	77	2.68	32

区县	站点	SO ₂ 均值 (μg/m ³)		NO ₂ 均值 (μg/m ³)		PM ₁₀ 均值 (μg/m ³)		PM _{2.5} 均值 (μg/m ³)		CO-95per (mg/m ³)		O ₃ -8H-90p er (μg/m ³)		综合指数	
		浓度	排名	浓度	排名	浓度	排名	浓度	排名	浓度	排名	浓度	排名	综合 指数	排名
东昌府区	斗虎屯镇	5	13	17	85	34	4	23	51	0.6	15	141	73	2.68	32
冠县	烟庄街道	6	52	14	27	38	38	24	80	0.7	38	132	34	2.68	32
东阿县	铜城街道	8	113	14	27	38	38	22	21	0.8	55	134	45	2.69	35
阳谷县	阿城镇	6	52	13	17	41	104	24	80	0.9	99	123	4	2.69	35
阳谷县	金斗营镇	5	13	13	17	41	104	25	113	0.6	15	136	55	2.70	37
茌平区	洪官屯镇	5	13	18	98	38	38	21	7	0.5	1	148	99	2.71	38
高唐县	清平镇	4	2	13	17	41	104	22	21	1.0	114	136	55	2.71	38
莘县	莘亭街道	5	13	12	12	42	123	26	134	0.9	99	125	11	2.72	40
莘县	朝城镇	9	131	14	27	40	78	23	51	0.8	55	128	18	2.73	41
临清市	新华路街道	5	13	18	98	36	14	23	51	0.8	55	133	39	2.73	41
临清市	松林镇	5	13	19	111	36	14	22	21	0.8	55	134	45	2.74	43
高唐县	梁村镇	4	2	15	50	38	38	23	51	0.8	55	143	83	2.74	43
市度假区	朱老庄镇	6	52	18	98	38	38	21	7	0.5	1	151	110	2.75	45
临清市	康庄镇	6	52	16	62	34	4	23	51	0.7	38	148	99	2.75	45
莘县	古城镇	6	52	14	27	39	61	25	113	0.8	55	133	39	2.75	45
冠县	崇文街道	5	13	15	50	41	104	25	113	0.8	55	126	13	2.75	45
茌平区	冯官屯镇	6	52	16	62	40	78	23	51	0.5	1	145	89	2.76	49
茌平区	胡屯镇	5	13	17	85	36	14	23	51	0.6	15	150	105	2.76	49
东阿县	刘集镇	7	87	13	17	44	133	24	80	0.7	38	132	34	2.76	49
冠县	辛集镇	5	13	14	27	39	61	24	80	0.8	55	140	69	2.76	49
莘县	燕店镇	6	52	15	50	39	61	25	113	0.8	55	129	24	2.76	49
茌平区	杨官屯乡	5	13	15	50	39	61	22	21	0.6	15	154	120	2.76	49
东昌府区	梁水镇	9	131	16	62	40	78	22	21	0.6	15	139	66	2.77	55
阳谷县	博济桥街道	7	87	13	17	38	38	23	51	0.5	1	161	134	2.77	55
高唐县	汇鑫街道	6	52	16	62	40	78	24	80	0.8	55	129	24	2.77	55
临清市	唐园镇	6	52	16	62	37	27	24	80	0.8	55	136	55	2.77	55
冠县	北馆陶镇	6	52	10	2	41	104	24	80	1.0	114	142	77	2.77	55
阳谷县	郭店屯镇	7	87	14	27	40	78	25	113	0.7	38	135	51	2.77	55
阳谷县	李台镇	7	87	9	1	40	78	27	140	0.8	55	142	77	2.77	55
市高新区	许营镇	7	87	19	111	34	4	19	1	0.7	38	155	124	2.78	62
东阿县	姚寨镇	7	87	15	50	36	14	21	7	0.9	99	152	114	2.78	62
茌平区	杜郎口镇	5	13	16	62	36	14	21	7	0.8	55	158	131	2.78	62
莘县	柿子园镇	7	87	17	85	39	61	24	80	0.8	55	126	13	2.78	62
莘县	河店镇	6	52	14	27	40	78	24	80	0.8	55	139	66	2.78	62
冠县	梁堂镇	6	52	14	27	41	104	25	113	0.8	55	133	39	2.78	62
临清市	金郝庄镇	6	52	18	98	34	4	21	7	0.8	55	152	114	2.79	68

区县	站点	SO ₂ 均值 (μg/m ³)		NO ₂ 均值 (μg/m ³)		PM ₁₀ 均值 (μg/m ³)		PM _{2.5} 均值 (μg/m ³)		CO-95per (mg/m ³)		O ₃ -8H-90per (μg/m ³)		综合指数	
		浓度	排名	浓度	排名	浓度	排名	浓度	排名	浓度	排名	浓度	排名	综合指数	排名
高唐县	固河镇	5	13	15	50	37	27	23	51	1.0	114	142	77	2.79	68
冠县	贾镇	7	87	14	27	42	123	24	80	1.0	114	124	6	2.79	68
市高新区	顾官屯镇	8	113	18	98	40	78	22	21	0.5	1	144	86	2.80	71
东阿县	大桥镇	7	87	16	62	38	38	23	51	0.9	99	138	62	2.80	71
高唐县	琉璃寺镇	5	13	15	50	36	14	23	51	1.0	114	148	99	2.80	71
阳谷县	祥光经济开发区	9	131	17	85	37	27	24	80	0.8	55	130	28	2.80	71
阳谷县	张秋镇	9	131	12	12	40	78	25	113	0.7	38	144	86	2.81	75
东昌府区	古楼街道	7	87	18	98	40	78	20	2	0.6	15	153	117	2.82	76
东昌府区	侯营镇	5	13	22	131	37	27	21	7	0.6	15	145	89	2.82	76
茌平区	韩屯镇	7	87	17	85	38	38	23	51	0.5	1	153	117	2.82	76
冠县	清泉街道	5	13	15	50	44	133	24	80	0.8	55	134	45	2.82	76
高唐县	尹集镇	5	13	17	85	40	78	24	80	0.8	55	138	62	2.82	76
莘县	古云镇	7	87	16	62	41	104	25	113	0.9	99	124	6	2.82	76
东阿县	姜楼镇	7	87	15	50	43	130	22	21	0.8	55	142	77	2.83	82
莘县	燕塔街道	8	113	17	85	37	27	23	51	1.0	114	134	45	2.83	82
莘县	董杜庄镇	7	87	16	62	42	123	24	80	0.9	99	128	18	2.83	82
莘县	徐庄镇	7	87	16	62	37	27	24	80	1.0	114	135	51	2.83	82
莘县	王奉镇	8	113	14	27	40	78	25	113	0.9	99	136	55	2.83	82
莘县	张鲁回族镇	6	52	14	27	40	78	25	113	0.9	99	140	69	2.83	82
东昌府区	道口铺街道	5	13	23	135	34	4	20	2	0.6	15	157	127	2.85	88
市经开区	北城街道	8	113	20	122	37	27	21	7	0.6	15	150	105	2.85	88
市经开区	物流园区	5	13	20	122	38	38	21	7	0.6	15	157	127	2.85	88
市度假区	李海务街道	7	87	18	98	36	14	21	7	0.6	15	163	137	2.85	88
东昌府区	闫寺街道	5	13	19	111	40	78	23	51	0.6	15	146	92	2.85	88
阳谷县	侨润街道	6	52	18	98	40	78	24	80	0.6	15	143	83	2.85	88
东昌府区	新区街道	6	52	23	135	38	38	20	2	0.6	15	147	97	2.86	94
茌平区	振兴街道	6	52	22	131	37	27	22	21	0.6	15	144	86	2.86	94
东阿县	高集镇	8	113	15	50	38	38	22	21	0.8	55	157	127	2.86	94
高唐县	三十里铺镇	5	13	18	98	38	38	25	113	0.8	55	140	69	2.86	94
莘县	大王寨镇	8	113	14	27	41	104	26	134	1.0	114	128	18	2.86	94
茌平区	肖家庄镇	7	87	20	122	38	38	22	21	0.5	1	153	117	2.87	99
茌平区	博平镇	8	113	19	111	37	27	23	51	0.5	1	152	114	2.87	99
阳谷县	阎楼镇	7	87	14	27	40	78	24	80	0.9	99	148	99	2.87	99
莘县	大张家镇	9	131	16	62	41	104	25	113	0.8	55	132	34	2.87	99
高唐县	鱼邱湖街道	5	13	22	131	39	61	21	7	1.0	114	135	51	2.88	103
莘县	樱桃园镇	7	87	14	27	41	104	24	80	1.1	136	136	55	2.88	103

区县	站点	SO ₂ 均值 (μg/m ³)		NO ₂ 均值 (μg/m ³)		PM ₁₀ 均值 (μg/m ³)		PM _{2.5} 均值 (μg/m ³)		CO-95per (mg/m ³)		O ₃ -8H-90per (μg/m ³)		综合指数	
		浓度	排名	浓度	排名	浓度	排名	浓度	排名	浓度	排名	浓度	排名	综合指数	排名
茌平区	莱屯镇	5	13	17	85	44	133	24	80	0.6	15	145	89	2.88	103
莘县	俎店镇	6	52	14	27	42	123	26	134	1.0	114	134	45	2.88	103
阳谷县	高庙王镇	8	113	14	27	39	61	24	80	1.1	136	141	73	2.89	107
临清市	先锋路街道	6	52	17	85	40	78	25	113	0.8	55	142	77	2.89	107
莘县	十八里铺镇	7	87	19	111	41	104	23	51	1.0	114	128	18	2.90	109
莘县	魏庄镇	6	52	16	62	42	123	25	113	1.0	114	134	45	2.90	109
市高新区	九州街道	6	52	19	111	40	78	22	21	0.6	15	156	126	2.91	111
莘县	王庄集镇	6	52	16	62	43	130	24	80	1.1	136	133	39	2.91	111
阳谷县	定水镇	10	138	18	98	38	38	24	80	0.5	1	151	110	2.91	111
阳谷县	七级镇	6	52	15	50	46	138	25	113	0.7	38	141	73	2.91	111
东昌府区	堂邑镇	6	52	17	85	43	130	21	7	0.7	38	161	134	2.92	115
东昌府区	柳园街道	8	113	19	111	39	61	22	21	0.5	1	160	133	2.92	115
东昌府区	广平镇	5	13	19	111	39	61	22	21	0.6	15	164	138	2.92	115
东昌府区	韩集镇	8	113	19	111	39	61	23	51	0.6	15	151	110	2.92	115
高唐县	人和街道	5	13	20	122	41	104	24	80	0.9	99	135	51	2.92	115
莘县	莘州街道	7	87	17	85	41	104	25	113	1.0	114	133	39	2.92	115
市度假区	湖西街道	5	13	21	129	40	78	23	51	0.5	1	157	127	2.93	121
阳谷县	石佛镇	7	87	17	85	38	38	24	80	0.8	55	154	120	2.93	121
莘县	妹冢镇	8	113	18	98	39	61	25	113	1.0	114	133	39	2.93	121
阳谷县	西湖镇	7	87	16	62	40	78	25	113	0.8	55	150	105	2.94	124
东阿县	牛角店镇	8	113	20	122	38	38	22	21	1.0	114	146	92	2.96	125
市经开区	蒋官屯街道	6	52	23	135	40	78	22	21	0.5	1	154	120	2.96	125
茌平区	乐平铺镇	5	13	23	135	41	104	24	80	0.7	38	139	66	2.99	127
阳谷县	狮子楼街道	8	113	16	62	41	104	25	113	0.9	99	151	110	2.99	127
莘县	观城镇	9	131	19	111	39	61	24	80	1.0	114	141	73	3.01	129
东昌府区	嘉明经济开发区	6	52	23	135	41	104	22	21	0.6	15	154	120	3.01	129
东阿县	陈集镇	7	87	20	122	40	78	23	51	0.8	55	155	124	3.02	131
茌平区	信发街道	8	113	18	98	44	133	26	134	0.7	38	143	83	3.02	131
高唐县	高唐县经济开发区	5	13	16	62	46	138	26	134	1.0	114	148	99	3.05	133
市度假区	于集镇	7	87	19	111	40	78	23	51	0.6	15	172	140	3.06	134
莘县	东鲁街道	7	87	21	129	39	61	25	113	1.0	114	146	92	3.07	135
东阿县	新城街道	9	131	18	98	41	104	22	21	1.0	114	161	134	3.08	136
阳谷县	祥光生态工业园区	10	138	14	27	38	38	24	80	1.2	139	167	139	3.09	137
东阿县	东阿经济开发区	8	113	20	122	41	104	23	51	1.0	114	158	131	3.12	138
茌平区	温陈街道	8	113	29	140	44	133	24	80	0.6	15	150	105	3.26	139

区县	站点	SO ₂ 均值 (μg/m ³)		NO ₂ 均值 (μg/m ³)		PM ₁₀ 均值 (μg/m ³)		PM _{2.5} 均值 (μg/m ³)		CO-95per (mg/m ³)		O ₃ -8H-90per (μg/m ³)		综合指数	
		浓度	排名	浓度	排名	浓度	排名	浓度	排名	浓度	排名	浓度	排名	综合指数	排名
阳谷县	大布乡	10	138	22	131	46	138	24	80	1.2	139	148	99	3.29	140
莘县	张寨镇	10	138	29	140	46	138	27	140	1.2	139	172	140	3.70	141