

中共聊城市委办公室 聊城市人民政府办公室

关于 2021 年 9 月份全市空气质量情况的通报

各县（市、区）党委和人民政府，市属开发区党工委和管委会，市委和市政府各部门（单位），各人民团体，中央、省驻聊单位：

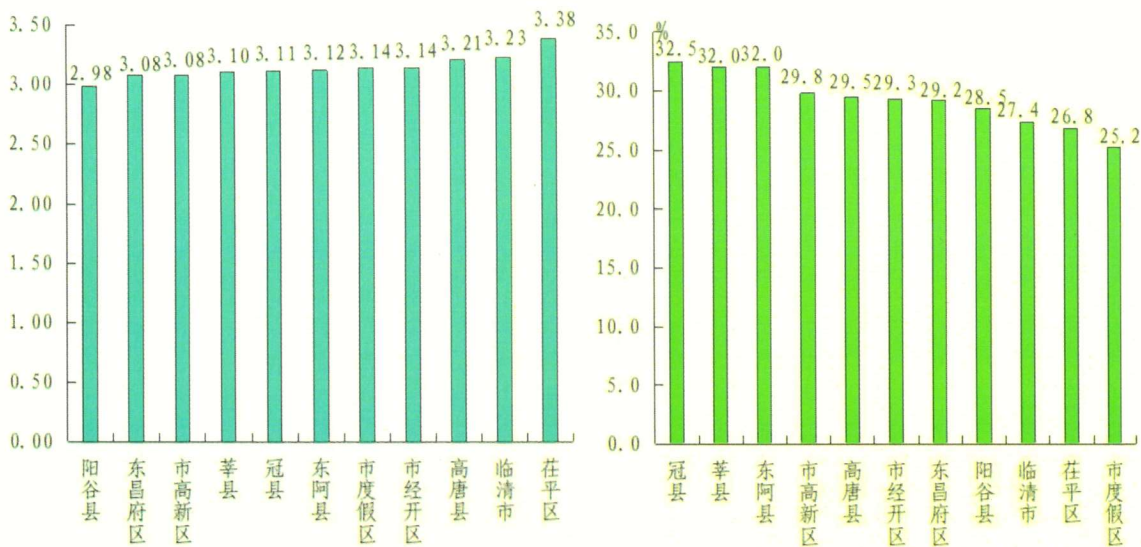
根据市环境信息与监控中心 2021 年 9 月份全市空气质量状况监测数据，现将有关情况通报如下（所有数据均为实况数据）：

2021 年 9 月，我市主要污染物中 PM_{2.5} 月均值浓度为 23 μg/m³，同比改善 32.4%；PM₁₀ 月均值浓度为 44 μg/m³，同比改善 38.0%；SO₂ 月均值浓度为 8 μg/m³，同比改善 33.3%；NO₂ 月均值浓度为 19 μg/m³，同比改善 50.0%；重污染天数为 0 天，同比持平；环境空气质量优良率为 86.7%，同比改善 26.7%；环境空气质量综合指数为 3.11，同比改善 30.9%。

一、各县（市、区）、市属开发区空气质量情况

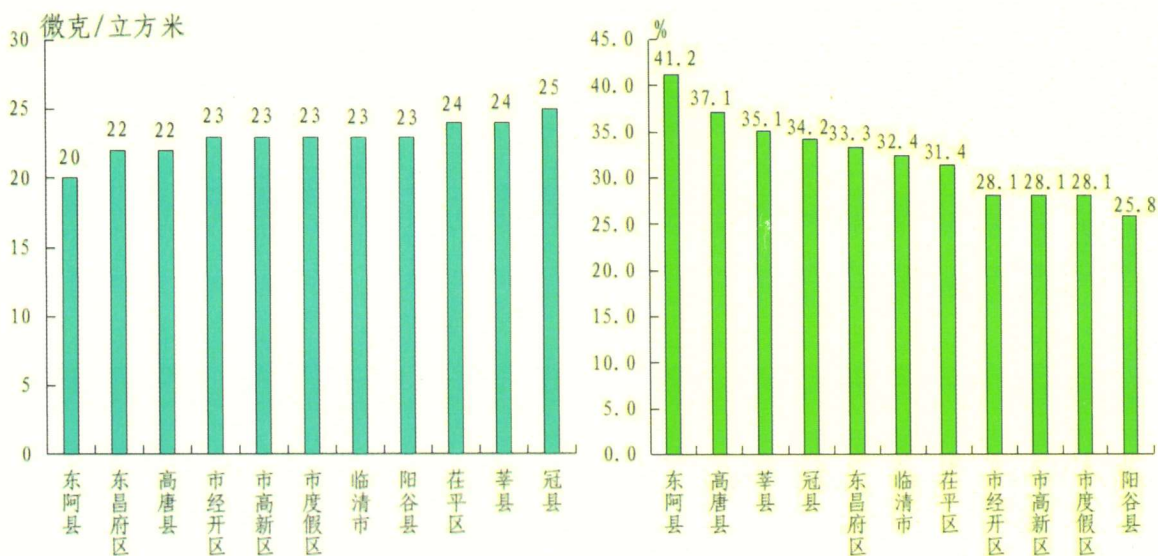
（一）环境空气质量综合指数

最好的是阳谷县，为 2.98；最差的是茌平区，为 3.38。同比改善幅度最大的是冠县，为 32.5%；同比改善幅度最小的是市度假区，为 25.2%。



(二) 细颗粒物 (PM_{2.5})

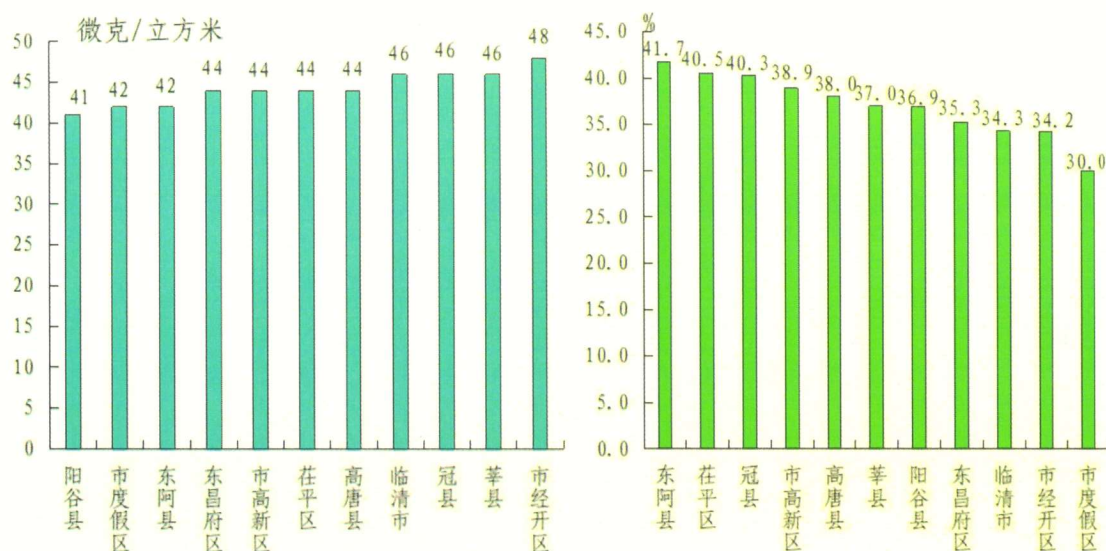
浓度最低的是东阿县，为 $20 \mu\text{g}/\text{m}^3$ ；最高的是冠县，为 $25 \mu\text{g}/\text{m}^3$ 。同比改善幅度最大的是东阿县，为 41.2%；同比改善幅度最小的是阳谷县，为 25.8%。



(三) 可吸入颗粒物 (PM₁₀)

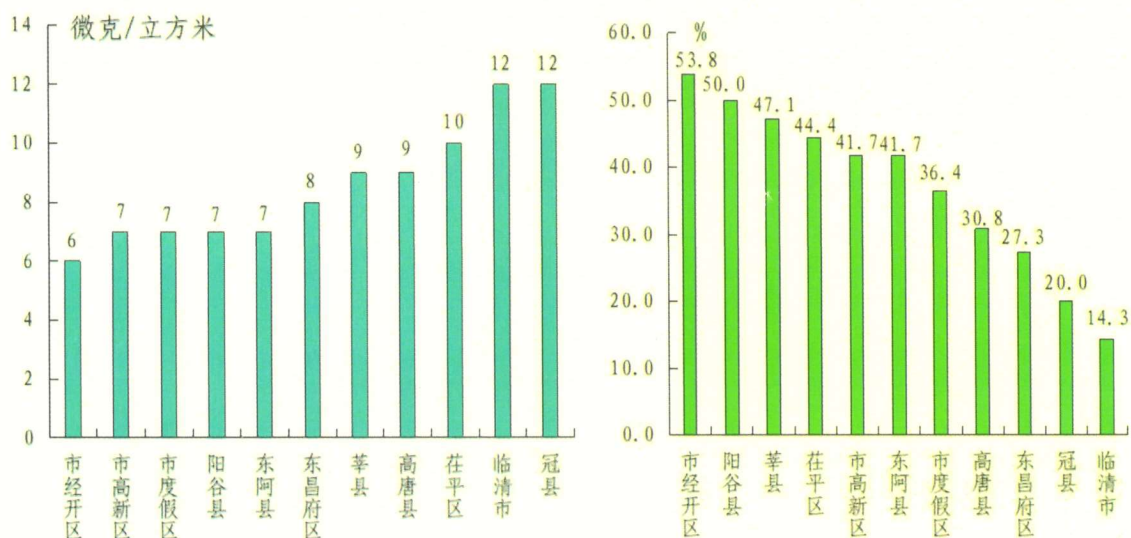
浓度最低的是阳谷县，为 $41 \mu\text{g}/\text{m}^3$ ；最高的是市经开区，为 $48 \mu\text{g}/\text{m}^3$ 。同比改善幅度最大的是东阿县，为 41.7%；同比改善

幅度最小的是市度假区，为 30.0%。



(四) 二氧化硫 (SO₂)

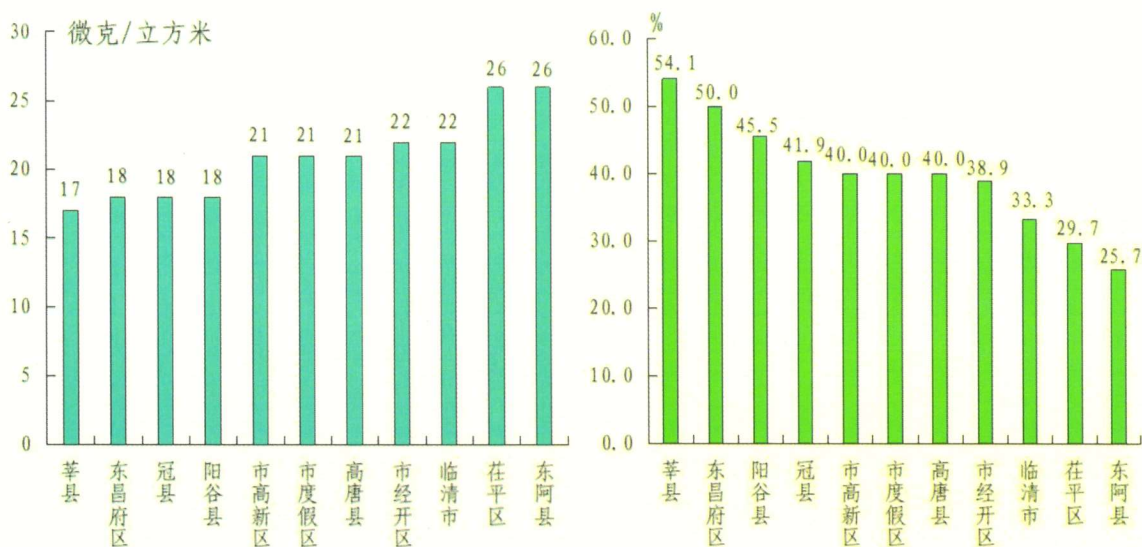
浓度最低的是市经开区，为 6 μg/m³；最高的是临清市、冠县，均为 12 μg/m³。同比改善幅度最大的是市经开区，为 53.8%；同比改善幅度最小的是临清市，为 14.3%。



(五) 二氧化氮 (NO₂)

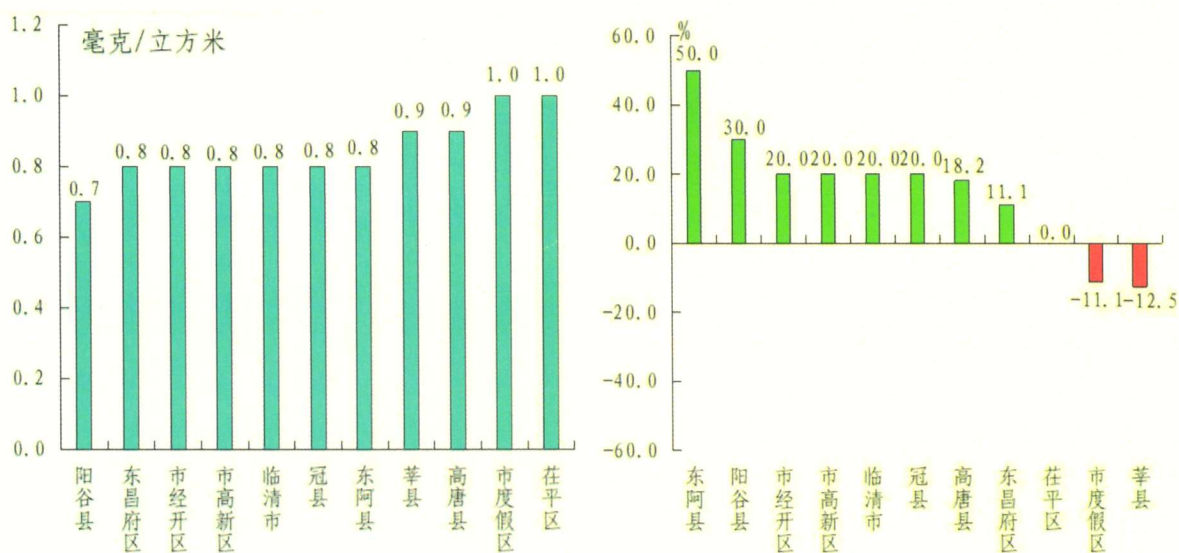
浓度最低的是莘县，为 17 μg/m³；最高的是茌平区、东阿县，均为 26 μg/m³。同比改善幅度最大的是莘县，为 54.1%；同比改

善幅度最小的是东阿县，为 25.7%。



(六) 一氧化碳 (CO)

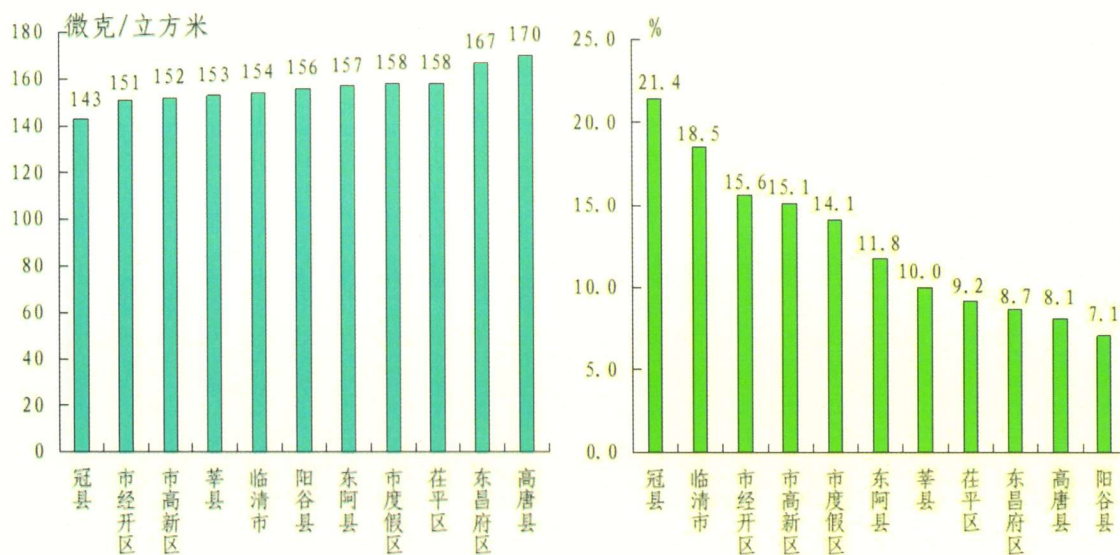
浓度最低的是阳谷县，为 $0.7\text{mg}/\text{m}^3$ ；最高的是市度假区、茌平区，均为 $1.0\text{mg}/\text{m}^3$ 。同比改善幅度最大的是东阿县，为 50.0%；同比恶化幅度最大的是莘县，为 -12.5%。



(七) 臭氧 (O₃)

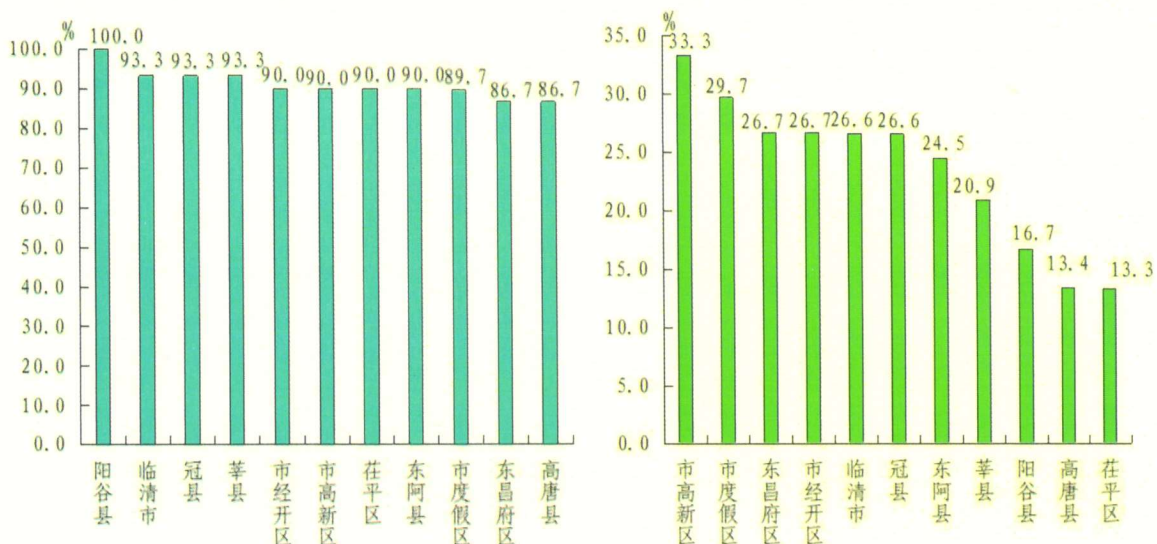
浓度最低的是冠县，为 $143\ \mu\text{g}/\text{m}^3$ ；最高的是高唐县，为 170

$\mu\text{g}/\text{m}^3$ 。同比改善幅度最大的是冠县，为 21.4%；同比改善幅度最小的是阳谷县，为 7.1%。



(八) 优良率

最好的是阳谷县，为 100.0%；最差的是东昌府区、高唐县，均为 86.7%。同比改善幅度最大的是市高新区，为 33.3%；同比改善幅度最小的是茌平区，为 13.3%。



二、各县（市、区）、市属开发区空气质量在全省县（市、

区) 排名

全省县(市、区)空气质量排名中,市经开区、市高新区数据为华润纺织、九州社区和开发区(开发区医药技工学院)三个站点的平均值,市高新区、市度假区全省排名为参照排名。9月份,聊城市各县(市、区)、市属开发区综合指数排名全省后10名有1个区,为茌平区(倒数第9名); $PM_{2.5}$ 浓度在全省排名后10名的有1个,为冠县(并列倒数第4名);9月份没有县(市、区)、市属开发区 PM_{10} 浓度位于全省后10名。

三、各乡镇(街道、园区)空气质量情况

9月份,按环境空气质量综合指数排名,全市排名前十名的乡镇(街道、园区)分别是安乐镇、万善乡、定水镇、十五里园镇、魏湾镇、兰沃乡、阿城镇、郑家镇、北馆陶镇、祥光经济开发区(其中魏湾镇、兰沃乡并列第3名);全市排名后十名的乡镇(街道、园区)分别是七级镇、东阿经济开发区、高唐县经济开发区、顾官屯镇、湖西街道、清泉街道、汇鑫街道、大张家镇、观城镇、道口铺街道、柳园街道、温陈街道(其中大张家镇、观城镇并列倒数第8名,道口铺街道、柳园街道、温陈街道并列倒数第10名)。按 $PM_{2.5}$ 浓度排名,全市排名前十位的乡镇(街道、园区)分别是松林镇、万善乡、广平镇、张炉集镇、戴湾镇、李海务街道、朱老庄镇、樱桃园镇、九州街道、许营镇(其中万善乡、广平镇、张炉集镇、戴湾镇、李海务街道、朱老庄镇、樱桃园镇、九州街道、许营镇并列第2名);全市排名后十位的乡镇(街道、园区)分别是七级镇、清水镇、清泉街道、李台镇、张

秋镇、高唐县经济开发区、徐庄镇、古城镇、狮子楼街道、店子镇（其中清泉街道、李台镇、张秋镇并列倒数第3名，高唐县经济开发区、徐庄镇、古城镇、狮子楼街道、店子镇并列倒数第6名）。按PM₁₀浓度排名，全市排名前十位的乡镇（街道、园区）分别是万善乡、松林镇、安乐镇、杜郎口镇、戴湾镇、李海务街道、新华路街道、牛角店镇、魏湾镇、柳林镇、胡屯镇、东鲁街道（其中万善乡、松林镇并列第1名，安乐镇、杜郎口镇、戴湾镇、李海务街道、新华路街道、牛角店镇并列第3名，魏湾镇、柳林镇、胡屯镇、东鲁街道并列第9名）；全市排名后十位的乡镇（街道、园区）分别是清泉街道、七级镇、高唐县经济开发区、刘集镇、东阿经济开发区、姜楼镇、杨屯镇、清水镇、梁水镇、唐园镇（其中高唐县经济开发区、刘集镇并列倒数第3名，东阿经济开发区、姜楼镇、杨屯镇并列倒数第5名，清水镇、梁水镇、唐园镇并列倒数第8名）。

- 附件：1. 9月份各县（市、区）、市属开发区空气质量情况
2. 9月份各县（市、区）、市属开发区空气质量在全省县（市、区）排名
3. 9月份各乡镇（街道、园区）空气质量及排名情况

中共聊城市委办公室

聊城市人民政府办公室

2021年10月28日

(此件发至乡镇)

附件 1

9 月份各县(市、区)、市属开发区空气质量情况

名次	县(市、区)	环境空气质量综合指数(按 6 项指标)		PM _{2.5}		PM ₁₀		SO ₂		NO ₂		CO		O ₃	
		指数	同比改善(%)	浓度(ug/m ³)	同比改善(%)	浓度(ug/m ³)	同比改善(%)	浓度(ug/m ³)	同比改善(%)	浓度(ug/m ³)	同比改善(%)	浓度(mg/m ³)	同比改善(%)	浓度(ug/m ³)	同比改善(%)
1	阳谷县	2.98	28.5	23	25.8	41	36.9	7	50.0	18	45.5	0.7	30.0	156	7.1
2	东昌府区	3.08	29.2	22	33.3	44	35.3	8	27.3	18	50.0	0.8	11.1	167	8.7
2	市高新区	3.08	29.8	23	28.1	44	38.9	7	41.7	21	40.0	0.8	20.0	152	15.1
4	莘县	3.10	32.0	24	35.1	46	37.0	9	47.1	17	54.1	0.9	-12.5	153	10.0
5	冠县	3.11	32.5	25	34.2	46	40.3	12	20.0	18	41.9	0.8	20.0	143	21.4
6	东阿县	3.12	32.0	20	41.2	42	41.7	7	41.7	26	25.7	0.8	50.0	157	11.8
7	市度假区	3.14	25.2	23	28.1	42	30.0	7	36.4	21	40.0	1.0	-11.1	158	14.1
7	市经开区	3.14	29.3	23	28.1	48	34.2	6	53.8	22	38.9	0.8	20.0	151	15.6
9	高唐县	3.21	29.5	22	37.1	44	38.0	9	30.8	21	40.0	0.9	18.2	170	8.1
10	临清市	3.23	27.4	23	32.4	46	34.3	12	14.3	22	33.3	0.8	20.0	154	18.5
11	茌平区	3.38	26.8	24	31.4	44	40.5	10	44.4	26	29.7	1.0	0.0	158	9.2

备注: 1. 负值表示同比恶化, 正值表示同比改善。

2. 市经开区数据采用开发区和九州社区站点数据, 市高新区数据采用开发区和九州社区站点数据, 市度假区采用凤凰苑站点数据。

附件 2

9 月份各县（市、区）、市属开发区空气质量在全省县（市、区）排名

[全省共 159 个县（市、区）参与排名]

县（市、区）	环境空气质量综合指数 (按 6 项指标)	PM _{2.5}	PM ₁₀	SO ₂	NO ₂	CO	O ₃
阳谷县	83	130	99	63	79	28	43
东昌府区	104	111	129	95	79	46	86
莘县	112	141	144	122	61	93	36
冠县	117	150	144	155	79	46	11
东阿县	119	67	110	63	149	46	47
市经开区	123	130	144	63	131	46	25
市高新区	123	130	144	63	131	46	25
市度假区	124	130	110	63	121	114	50
高唐县	135	111	129	122	121	93	101
临清市	140	130	144	155	131	46	40
茌平区	151	141	129	141	149	114	50

备注：1.市度假区、市高新区为参照排名。
2.市经开区、市高新区数据均采用华润纺织、九州社区、开发区三个站平均站点数据。

附件 3

9 月份各乡镇（街道、园区）空气质量及排名情况

区县	站点	SO ₂ 均值 (μg/m ³)		NO ₂ 均值 (μg/m ³)		PM ₁₀ 均值 (μg/m ³)		PM _{2.5} 均值 (μg/m ³)		CO-95per (mg/m ³)		O ₃ -8H-90p er (μg/m ³)		综合指数	
		浓度	排名	浓度	排名	浓度	排名	浓度	排名	浓度	排名	浓度	排名	综合 指数	排名
阳谷县	安乐镇	5	7	15	13	35	3	21	11	0.5	1	137	14	2.54	1
冠县	万善乡	9	112	12	2	34	1	20	2	1	98	130	2	2.57	2
阳谷县	定水镇	5	7	18	53	37	13	21	11	0.6	6	123	1	2.58	3
阳谷县	十五里园镇	6	29	13	6	38	20	22	31	0.8	49	138	17	2.65	4
临清市	魏湾镇	8	86	15	13	36	9	21	11	0.9	66	139	20	2.71	5
冠县	兰沃乡	9	112	11	1	38	20	22	31	1	98	137	14	2.71	5
阳谷县	阿城镇	3	1	15	13	41	64	22	31	0.8	49	140	25	2.73	7
东昌府区	郑家镇	3	1	19	68	37	13	21	11	0.5	1	157	114	2.76	8
冠县	北馆陶镇	9	112	12	2	42	82	23	72	0.9	66	135	8	2.77	9
阳谷县	祥光经济开发区	8	86	18	53	38	20	22	31	0.8	49	135	8	2.79	10
临清市	松林镇	6	29	22	101	34	1	19	1	0.9	66	145	51	2.81	11
阳谷县	博济桥街道	10	129	15	13	38	20	21	11	0.7	25	150	79	2.81	11
冠县	斜店乡	7	62	16	27	42	82	22	31	0.9	66	134	6	2.81	11
莘县	河店镇	8	86	17	36	39	36	22	31	0.9	66	136	11	2.81	11
阳谷县	阎楼镇	5	7	15	13	41	64	22	31	0.9	66	145	51	2.81	11
冠县	柳林镇	10	129	14	8	36	9	22	31	0.8	49	152	91	2.81	11
茌平区	贾寨镇	7	62	19	68	39	36	23	72	0.6	6	134	6	2.81	11
冠县	东古城镇	8	86	12	2	42	82	25	125	0.8	49	139	20	2.81	11
东阿县	鱼山镇	4	3	16	27	38	20	23	72	1	98	144	40	2.82	19
冠县	辛集镇	8	86	18	53	39	36	21	11	0.9	66	139	20	2.83	20
茌平区	杜郎口镇	6	29	19	68	35	3	21	11	0.8	49	152	91	2.83	20
阳谷县	寿张镇	9	112	13	6	43	93	22	31	0.9	66	144	40	2.83	20
冠县	甘官屯乡	7	62	15	13	41	64	23	72	0.8	49	141	29	2.83	20
东阿县	高集镇	6	29	16	27	39	36	21	11	0.7	25	160	122	2.84	24
东昌府区	广平镇	6	29	24	124	38	20	20	2	0.6	6	143	36	2.85	25
东昌府区	张炉集镇	5	7	19	68	39	36	20	2	0.6	6	161	127	2.85	25
临清市	先锋路街道	8	86	20	86	37	13	22	31	1	98	130	2	2.85	25
莘县	朝城镇	7	62	18	53	41	64	22	31	1	98	130	2	2.85	25
冠县	范寨镇	9	112	14	8	39	36	22	31	0.9	66	151	86	2.85	25
冠县	梁堂镇	10	129	14	8	41	64	23	72	0.8	49	140	25	2.85	25
高唐县	赵寨子镇	5	7	15	13	37	13	23	72	1	98	152	91	2.85	25
临清市	戴湾镇	8	86	22	101	35	3	20	2	0.8	49	145	51	2.86	32

区县	站点	SO ₂ 均值 (μg/m ³)		NO ₂ 均值 (μg/m ³)		PM ₁₀ 均值 (μg/m ³)		PM _{2.5} 均值 (μg/m ³)		CO-95per (mg/m ³)		O ₃ -8H-90p er (μg/m ³)		综合指数	
		浓度	排名	浓度	排名	浓度	排名	浓度	排名	浓度	排名	浓度	排名	综合 指数	排名
市度假区	李海务街道	8	86	20	86	35	3	20	2	0.6	6	161	127	2.86	32
东昌府区	斗虎屯镇	7	62	19	68	39	36	21	11	0.6	6	152	91	2.86	32
东阿县	铜城街道	6	29	19	68	38	20	22	31	0.9	66	142	34	2.86	32
茌平区	胡屯镇	6	29	19	68	36	9	22	31	0.7	25	153	98	2.86	32
冠县	崇文街道	8	86	17	36	43	93	22	31	1	98	133	5	2.87	37
高唐县	尹集镇	5	7	18	53	39	36	22	31	0.9	66	149	74	2.87	37
阳谷县	郭店屯镇	6	29	16	27	44	112	24	107	0.7	25	139	20	2.87	37
东昌府区	堂邑镇	4	3	18	53	44	112	21	11	0.6	6	156	107	2.88	40
高唐县	琉璃寺镇	5	7	17	36	42	82	22	31	1	98	144	40	2.88	40
阳谷县	金斗营镇	7	62	15	13	40	55	23	72	1	98	144	40	2.88	40
莘县	大王寨镇	8	86	14	8	39	36	23	72	1	98	149	74	2.88	40
莘县	魏庄镇	6	29	18	53	41	64	24	107	0.9	66	135	8	2.89	44
高唐县	固河镇	6	29	16	27	38	20	24	107	0.9	66	150	79	2.89	44
茌平区	菜屯镇	5	7	18	53	45	126	22	31	0.7	25	148	66	2.9	46
阳谷县	高庙王镇	8	86	18	53	39	36	23	72	0.7	25	148	66	2.9	46
冠县	店子镇	10	129	15	13	38	20	26	133	0.7	25	143	36	2.9	46
阳谷县	祥光生态工业园区	5	7	22	101	38	20	22	31	1	98	141	29	2.93	49
莘县	妹冢镇	7	62	17	36	40	55	22	31	1	98	151	86	2.93	49
茌平区	杨官屯乡	5	7	19	68	43	93	25	125	0.5	1	149	74	2.93	49
市度假区	朱老庄镇	7	62	22	101	37	13	20	2	0.6	6	163	131	2.94	52
阳谷县	大布乡	4	3	21	97	45	126	22	31	0.9	66	138	17	2.94	52
东昌府区	韩集镇	6	29	22	101	37	13	22	31	0.6	6	157	114	2.94	52
莘县	董杜庄镇	8	86	17	36	44	112	23	72	0.9	66	140	25	2.94	52
临清市	潘庄镇	8	86	15	13	42	82	24	107	0.8	49	151	86	2.94	52
高唐县	姜店镇	5	7	16	27	45	126	25	125	0.9	66	143	36	2.94	52
莘县	王庄集镇	7	62	20	86	38	20	21	11	1.1	131	146	59	2.95	58
冠县	贾镇	9	112	19	68	39	36	22	31	1	98	140	25	2.95	58
高唐县	三十里铺镇	5	7	20	86	43	93	23	72	0.9	66	141	29	2.95	58
莘县	燕店镇	7	62	17	36	41	64	23	72	0.9	66	150	79	2.95	58
东昌府区	闫寺街道	6	29	21	97	38	20	23	72	0.7	25	152	91	2.95	58
东阿县	刘集镇	4	3	17	36	50	139	24	107	0.8	49	137	14	2.95	58
临清市	新华路街道	10	129	21	97	35	3	22	31	0.7	25	153	98	2.96	64
莘县	东鲁街道	8	86	17	36	36	9	22	31	1.1	131	159	121	2.96	64
茌平区	博平镇	5	7	22	101	38	20	22	31	0.6	6	162	130	2.96	64
冠县	定远寨镇	11	140	19	68	37	13	21	11	1.1	131	144	40	2.97	67
茌平区	冯官屯镇	6	29	20	86	45	126	22	31	0.7	25	148	66	2.97	67

区县	站点	SO ₂ 均值 (μg/m ³)		NO ₂ 均值 (μg/m ³)		PM ₁₀ 均值 (μg/m ³)		PM _{2.5} 均值 (μg/m ³)		CO-95per (mg/m ³)		O ₃ -8H-90p er (μg/m ³)		综合指数	
		浓度	排名	浓度	排名	浓度	排名	浓度	排名	浓度	排名	浓度	排名	综合 指数	排名
阳谷县	石佛镇	6	29	22	101	41	64	23	72	0.9	66	136	11	2.97	67
莘县	柿子园镇	9	112	18	53	44	112	23	72	0.9	66	138	17	2.97	67
莘县	王奉镇	8	86	17	36	43	93	24	107	1	98	139	20	2.97	67
临清市	老赵庄镇	7	62	23	114	39	36	21	11	0.9	66	144	40	2.98	72
莘县	十八里铺镇	8	86	17	36	43	93	22	31	1.1	131	145	51	2.98	72
莘县	古云镇	10	129	15	13	43	93	23	72	1	98	145	51	2.98	72
莘县	燕塔街道	8	86	19	68	38	20	23	72	1	98	147	63	2.98	72
临清市	康庄镇	7	62	18	53	38	20	24	107	0.8	49	156	107	2.98	72
市经开区	蒋官屯街道	6	29	27	136	39	36	21	11	0.6	6	144	40	2.99	77
临清市	金郝庄镇	7	62	19	68	39	36	22	31	0.9	66	157	114	2.99	77
冠县	桑阿镇	9	112	14	8	42	82	23	72	1	98	157	114	2.99	77
冠县	烟庄街道	10	129	17	36	41	64	24	107	0.9	66	144	40	2.99	77
临清市	八岔路镇	8	86	15	13	44	112	25	125	0.9	66	148	66	2.99	77
阳谷县	张秋镇	8	86	15	13	43	93	27	138	0.9	66	141	29	2.99	77
莘县	樱桃园镇	8	86	19	68	40	55	20	2	1.1	131	155	104	3	83
阳谷县	侨润街道	9	112	21	97	41	64	22	31	0.7	25	149	74	3	83
临清市	唐园镇	7	62	18	53	47	133	23	72	0.8	49	144	40	3	83
临清市	青年路街道	10	129	19	68	44	112	23	72	0.9	66	136	11	3.01	86
莘县	张寨镇	8	86	19	68	43	93	23	72	0.9	66	146	59	3.01	86
临清市	尚店镇	11	140	16	27	42	82	23	72	1	98	148	66	3.01	86
东昌府区	梁水镇	7	62	19	68	47	133	23	72	0.6	6	151	86	3.02	89
莘县	张鲁回族镇	9	112	17	36	41	64	24	107	1	98	148	66	3.02	89
茌平区	韩屯镇	5	7	23	114	41	64	25	125	0.5	1	150	79	3.02	89
临清市	烟店镇	9	112	15	13	44	112	24	107	0.8	49	156	107	3.03	92
临清市	大辛庄街道	8	86	24	124	40	55	22	31	0.8	49	146	59	3.04	93
临清市	刘垓子镇	9	112	18	53	39	36	23	72	1.1	131	150	79	3.04	93
高唐县	清平镇	6	29	17	36	43	93	23	72	1.1	131	155	104	3.04	93
莘县	俎店镇	8	86	17	36	44	112	24	107	1	98	148	66	3.04	93
东昌府区	沙镇	6	29	20	86	45	126	21	11	0.7	25	167	138	3.06	97
茌平区	乐平铺镇	5	7	25	127	41	64	23	72	0.6	6	153	98	3.06	97
阳谷县	狮子楼街道	6	29	20	86	44	112	26	133	0.5	1	155	104	3.06	97
冠县	清水镇	7	62	12	2	47	133	29	141	1	98	142	34	3.06	97
市高新区	九州街道	8	86	26	132	42	82	20	2	0.7	25	150	79	3.07	101
东昌府区	新区街道	5	7	25	127	40	55	22	31	0.7	25	158	118	3.07	101
莘县	莘州街道	7	62	22	101	40	55	23	72	1	98	147	63	3.07	101
市高新区	许营镇	9	112	25	127	38	20	20	2	0.7	25	164	133	3.08	104

区县	站点	SO ₂ 均值 (μg/m ³)		NO ₂ 均值 (μg/m ³)		PM ₁₀ 均值 (μg/m ³)		PM _{2.5} 均值 (μg/m ³)		CO-95per (mg/m ³)		O ₃ -8H-90per (μg/m ³)		综合指数	
		浓度	排名	浓度	排名	浓度	排名	浓度	排名	浓度	排名	浓度	排名	综合指数	排名
阳谷县	西湖镇	8	86	22	101	39	36	22	31	1	98	153	98	3.08	104
东昌府区	嘉明经济开发区	6	29	23	114	43	93	23	72	0.6	6	156	107	3.08	104
茌平区	洪官屯镇	7	62	23	114	46	132	24	107	0.6	6	141	29	3.08	104
东昌府区	古楼街道	6	29	23	114	41	64	21	11	0.7	25	166	136	3.09	108
东阿县	大桥镇	7	62	22	101	39	36	21	11	0.9	66	166	136	3.09	108
东阿县	陈集镇	6	29	22	101	40	55	22	31	1	98	158	118	3.09	108
市度假区	于集镇	9	112	20	86	41	64	22	31	0.7	25	167	138	3.09	108
市经开区	北城街道	7	62	22	101	41	64	23	72	0.7	25	158	118	3.09	108
高唐县	杨屯镇	6	29	16	27	48	136	25	125	1	98	150	79	3.09	108
莘县	古城镇	10	129	16	27	43	93	26	133	1	98	148	66	3.09	108
茌平区	肖家庄镇	5	7	23	114	42	82	23	72	0.8	49	156	107	3.1	115
高唐县	梁村镇	5	7	20	86	43	93	24	107	0.9	66	160	122	3.1	115
莘县	莘亭街道	6	29	19	68	44	112	25	125	1	98	149	74	3.1	115
莘县	徐庄镇	10	129	17	36	43	93	26	133	1	98	145	51	3.1	115
东阿县	牛角店镇	7	62	25	127	35	3	21	11	1.2	142	156	107	3.12	119
阳谷县	李台镇	6	29	17	36	44	112	27	138	1	98	152	91	3.12	119
东阿县	新城街道	6	29	20	86	41	64	21	11	1.1	131	170	142	3.13	121
茌平区	振兴街道	6	29	27	136	42	82	23	72	0.7	25	145	51	3.13	121
高唐县	人和街道	5	7	23	114	43	93	24	107	1	98	147	63	3.13	121
市经开区	物流园区	6	29	25	127	43	93	24	107	0.7	25	151	86	3.14	124
高唐县	鱼邱湖街道	6	29	24	124	44	112	22	31	1.1	131	145	51	3.15	125
东昌府区	侯营镇	5	7	28	139	41	64	22	31	0.6	6	161	127	3.16	126
茌平区	信发街道	9	112	22	101	44	112	24	107	0.7	25	153	98	3.16	126
东阿县	姜楼镇	5	7	26	132	48	136	23	72	0.7	25	146	59	3.17	128
东昌府区	凤凰工业园	7	62	26	132	43	93	22	31	0.7	25	160	122	3.19	129
东阿县	姚寨镇	7	62	23	114	39	36	22	31	1	98	168	140	3.19	129
茌平区	温陈街道	6	29	35	142	40	55	21	11	0.6	6	144	40	3.2	131
东昌府区	柳园街道	9	112	23	114	44	112	23	72	0.7	25	160	122	3.2	131
东昌府区	道口铺街道	5	7	27	136	43	93	23	72	0.6	6	163	131	3.2	131
莘县	观城镇	8	86	18	53	43	93	24	107	1.1	131	168	140	3.21	134
莘县	大张家镇	10	129	18	53	45	126	25	125	0.9	66	164	133	3.21	134
高唐县	汇鑫街道	6	29	23	114	42	82	24	107	1	98	160	122	3.22	136
冠县	清泉街道	11	140	17	36	54	142	27	138	0.8	49	143	36	3.23	137
市度假区	湖西街道	7	62	33	141	40	55	22	31	0.6	6	152	91	3.24	138
市高新区	顾官屯镇	9	112	26	132	39	36	23	72	0.9	66	164	133	3.26	139

区县	站点	SO ₂ 均值 (μg/m ³)		NO ₂ 均值 (μg/m ³)		PM ₁₀ 均值 (μg/m ³)		PM _{2.5} 均值 (μg/m ³)		CO-95per (mg/m ³)		O ₃ -8H-90p er (μg/m ³)		综合指数	
		浓度	排名	浓度	排名	浓度	排名	浓度	排名	浓度	排名	浓度	排名	综合 指数	排名
高唐县	高唐县经济开发区	6	29	20	86	50	139	26	133	1	98	156	107	3.28	140
东阿县	东阿经济开发区	6	29	28	139	48	136	22	31	1.1	131	154	103	3.36	141
阳谷县	七级镇	6	29	19	68	53	141	33	142	0.9	66	144	40	3.4	142