

中国共产党聊城市委员会办公室公用笺

中共聊城市委办公室 聊城市人民政府办公室 关于 2021 年 2 月份全市空气质量情况的通报

各县（市、区）党委和人民政府，市属开发区党工委和管委会，市委和市政府各部门（单位），各人民团体，中央、省驻聊单位：

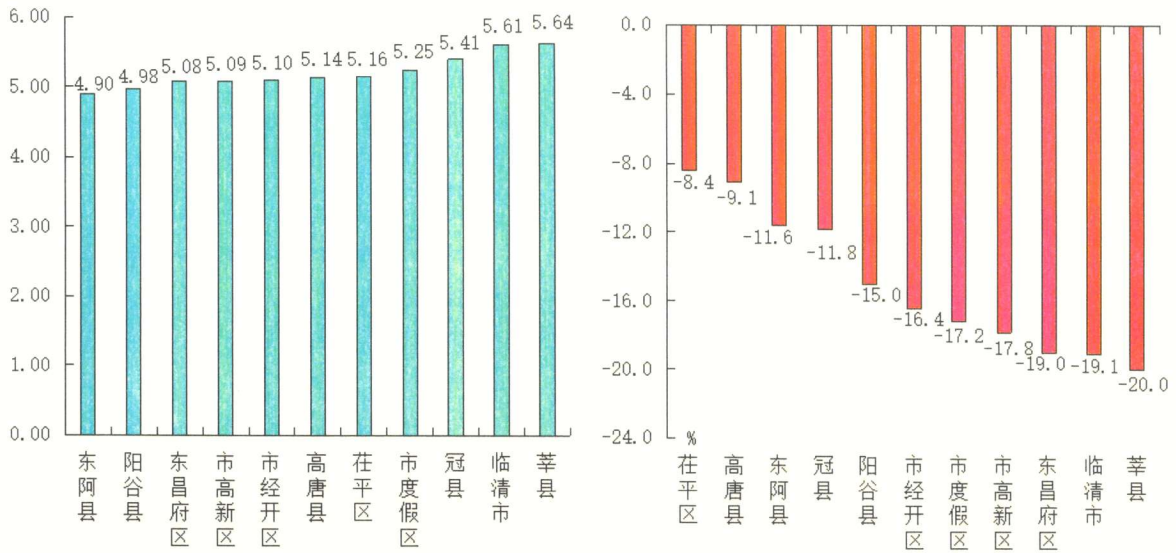
根据市环境信息与监控中心 2021 年 2 月份全市空气质量状况监测数据，现将有关情况通报如下（所有数据均为实况数据）：

2021 年 2 月，我市主要污染物中 $PM_{2.5}$ 月均值浓度为 $57 \mu g/m^3$ ，同比恶化 1.8%； PM_{10} 月均值浓度为 $103 \mu g/m^3$ ，同比恶化 33.8%； SO_2 月均值浓度为 $17 \mu g/m^3$ ，同比恶化 88.9%； NO_2 月均值浓度为 $29 \mu g/m^3$ ，同比恶化 45.0%；重污染天数为 0 天，同比减少 0 天；环境空气质量优良率为 71.4%，同比恶化 11.4%；环境空气质量综合指数为 5.01，同比恶化 16.8%。

一、各县（市、区）、市属开发区空气质量情况

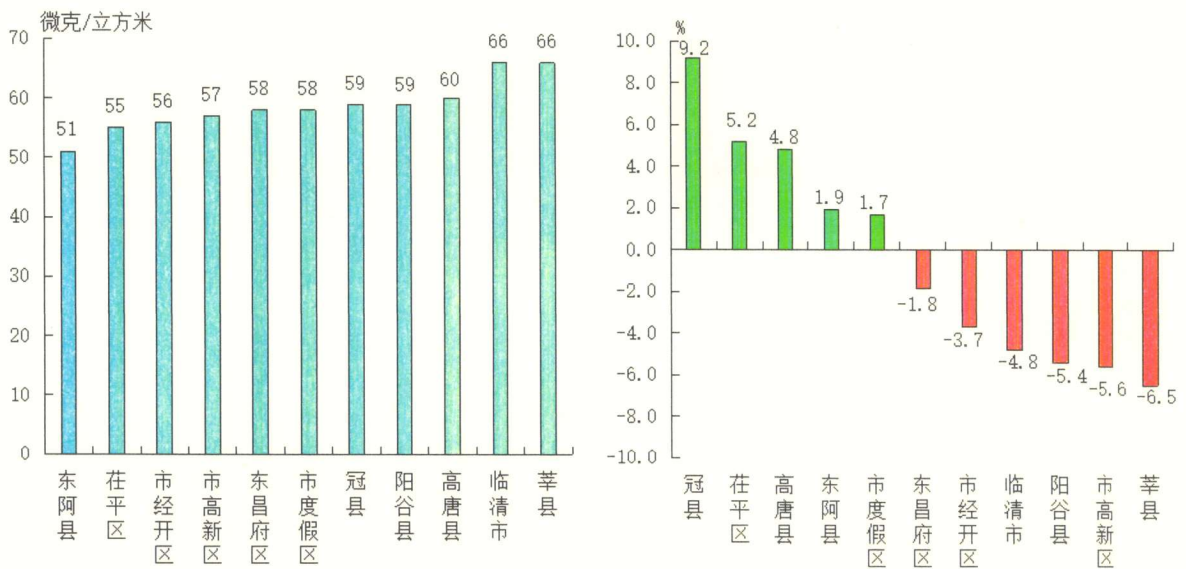
（一）环境空气质量综合指数

最好的是东阿县，为 4.90；最差的是莘县，为 5.64。同比恶化幅度最小的是茌平区，为 -8.4%；同比恶化幅度最大的是莘县，为 -20.0%。



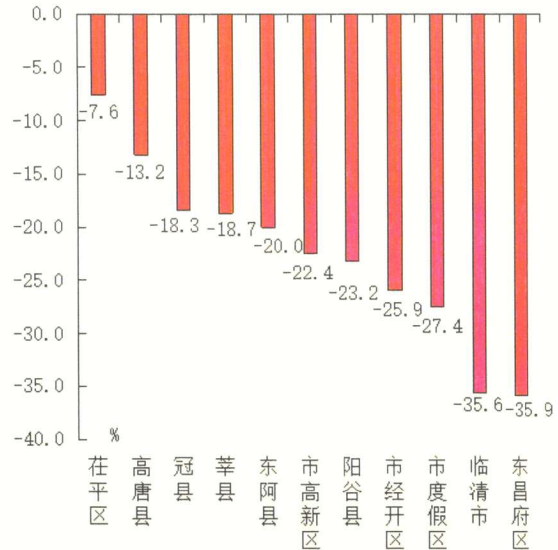
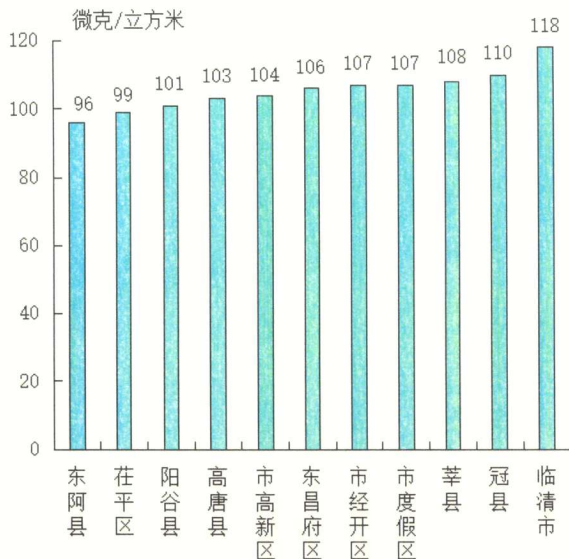
(二) 细颗粒物 (PM_{2.5})

浓度最低的是东阿县，为 $51 \mu\text{g}/\text{m}^3$ ；最高的是临清市、莘县，均为 $66 \mu\text{g}/\text{m}^3$ 。同比改善幅度最大的是冠县，为 9.2%；同比恶化幅度最大的是莘县，为 -6.5%。



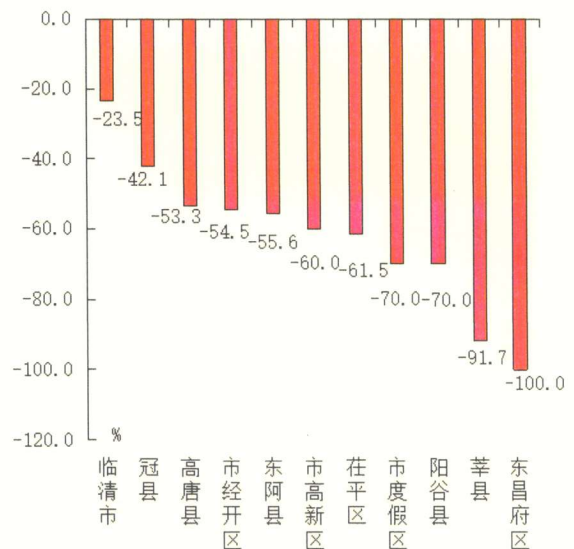
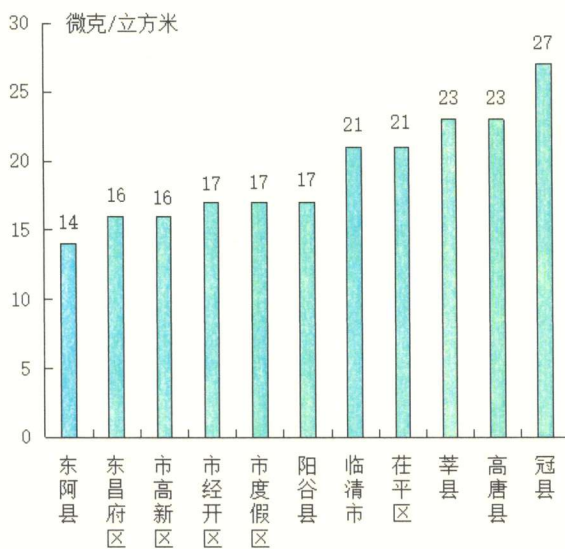
(三) 可吸入颗粒物 (PM₁₀)

浓度最低的是东阿县，为 $96 \mu\text{g}/\text{m}^3$ ；最高的是临清市，为 $118 \mu\text{g}/\text{m}^3$ 。同比恶化幅度最小的是茌平区，为 -7.6%；同比恶化幅度最大的是东昌府区，为 -35.9%。



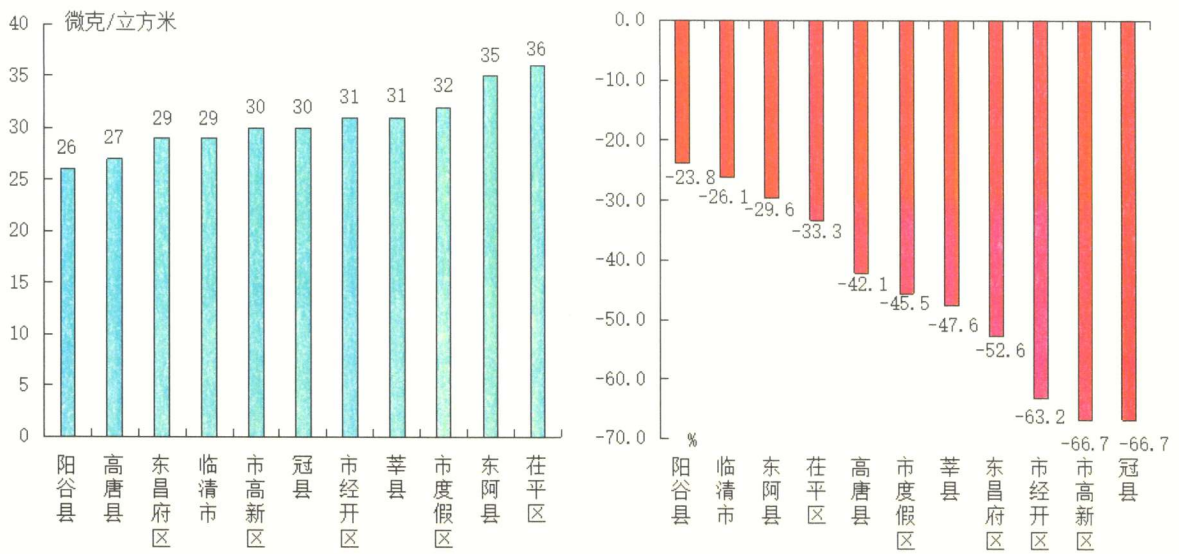
(四) 二氧化硫 (SO₂)

浓度最低的是东阿县，为 14 μg/m³；最高的是冠县，为 27 μg/m³。同比恶化幅度最小的是临清市，为-23.5%；同比恶化幅度最大的是东昌府区，为-100.0%。



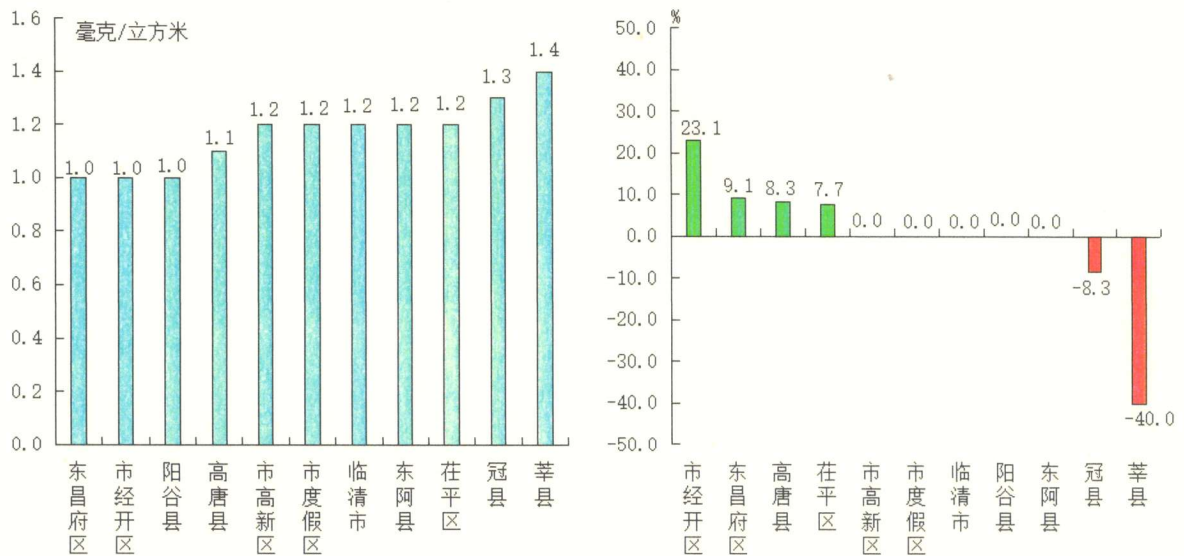
(五) 二氧化氮 (NO₂)

浓度最低的是阳谷县，为 26 μg/m³；最高的是茌平区，为 36 μg/m³。同比恶化幅度最小的是阳谷县，为-23.8%；同比恶化幅度最大的是市高新区、冠县，均为-66.7%。



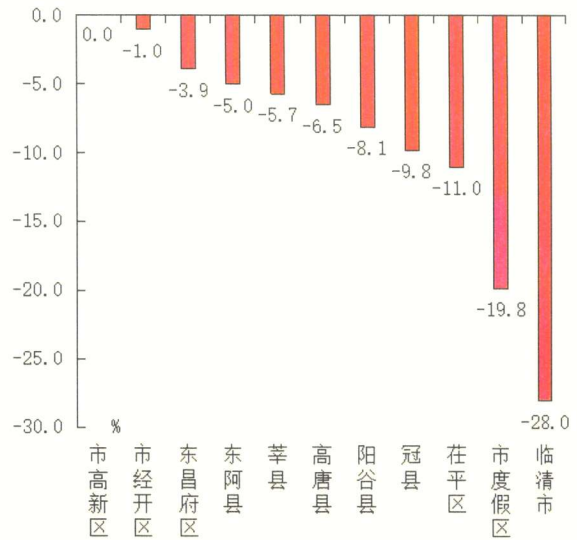
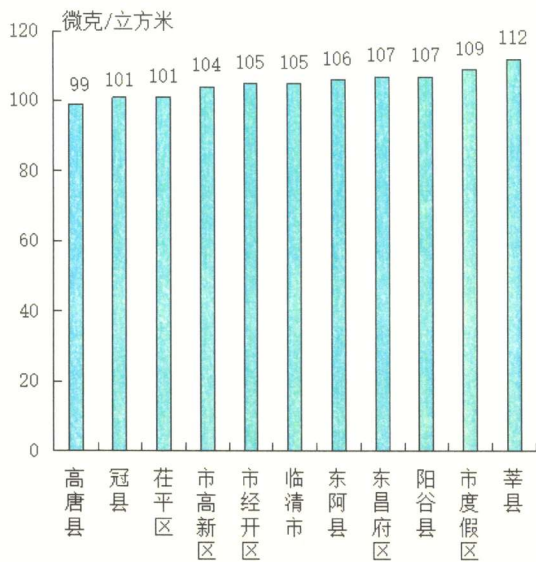
(六) 一氧化碳 (CO)

浓度最低的是东昌府区、市经开区、阳谷县，均为 $1.0\text{mg}/\text{m}^3$ ；最高的是莘县，为 $1.4\text{mg}/\text{m}^3$ 。同比改善幅度最大的是市经开区，为 23.1%；同比恶化幅度最大的是莘县，为 -40.0%。



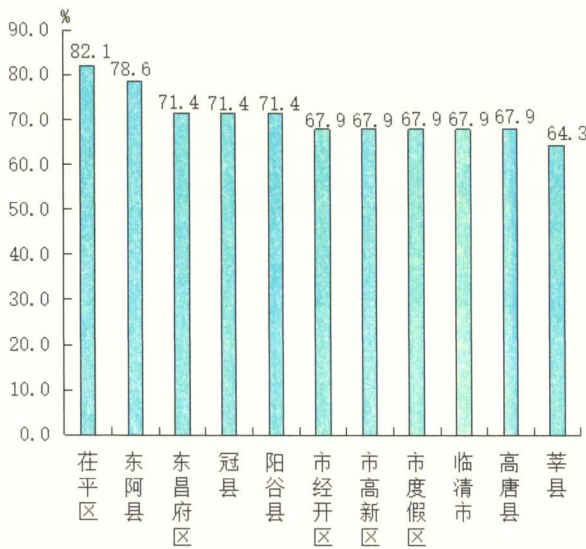
(七) 臭氧 (O₃)

浓度最低的是高唐县，为 $99\ \mu\text{g}/\text{m}^3$ ；最高的是莘县，为 $112\ \mu\text{g}/\text{m}^3$ 。各县（市、区）、市属开发区除市高新区同比持平外，均同比恶化，同比恶化幅度最大的是临清市，为 -28.0%。



(八) 优良率

最好的是茌平区，为 82.1%；最差的是莘县，为 64.3%。同比改善幅度最大的是茌平区，为 6.2%；同比恶化幅度最大的是市经开区，为-18.3%。



二、各县（市、区）、市属开发区空气质量在全省县（市、区）排名

2 月份，聊城市各县（市、区）、市属开发区综合指数居全省后 10 名的有 3 个，为莘县、临清市、冠县，分别排名第 159

名（并列倒数第1名）、第158名（倒数第3名）、第155名（倒数第6名）； $PM_{2.5}$ 浓度居全省后10名的有2个，为临清市、莘县，均排名第156名（并列倒数第4名）； PM_{10} 浓度居全省后10名的有3个，为临清市、冠县、莘县，分别排名第159名（倒数第2名）、第153名（倒数第8名）、第147名（并列倒数第10名）。

三、各乡镇（街道、园区）空气质量情况

2月份，按环境空气质量综合指数排名，全市排名前十名的乡镇（街道、园区）分别是安乐镇、洪官屯镇、杜郎口镇、阿城镇、十五里园镇、石佛镇、阎楼镇、振兴街道、侨润街道、祥光生态工业园区（其中侨润街道、祥光生态工业园区并列第9名）；全市排名后十名的乡镇（街道、园区）分别是郑家镇、河店镇、尚店镇、张寨镇、王庄集镇、柿子园镇、辛集镇、唐园镇、潘庄镇、鱼邱湖街道。按 $PM_{2.5}$ 浓度排名，全市排名前十位的乡镇（街道、园区）分别是杜郎口镇、温陈街道、胡屯镇、振兴街道、侨润街道、九州街道、阿城镇、乐平铺镇、博平镇、大布乡、肖家庄镇、韩屯镇（其中杜郎口镇、温陈街道并列第1名，振兴街道、侨润街道、九州街道并列第4名，阿城镇、乐平铺镇、博平镇、大布乡、肖家庄镇、韩屯镇并列第7名）；全市排名后十位的乡镇（街道、园区）分别是唐园镇、斗虎屯镇、嘉明经济开发区、郑家镇、先锋路街道、康庄镇、刘垓子镇、潘庄镇、梁水镇、八岔路镇、老赵庄镇（其中唐园镇、斗虎屯镇并列倒数第1名，郑家镇、先锋路街道、康庄镇并列倒数第4名，潘庄镇、梁水镇、八岔路镇、老赵庄镇并列倒数第8名）。按 PM_{10} 浓度排名，全市

排名前十位的乡镇（街道、园区）分别是杜郎口镇、安乐镇、张秋镇、蒋官屯街道、胡屯镇、杨官屯乡、振兴街道、乐平铺镇、石佛镇、博平镇（其中安乐镇、张秋镇、蒋官屯街道并列第2名，振兴街道、乐平铺镇并列第7名，石佛镇、博平镇并列第9名）；全市排名后十位的乡镇（街道、园区）分别是沙镇、唐园镇、梁水镇、潘庄镇、侯营镇、八岔路镇、斗虎屯镇、郑家镇、张炉集镇、古楼街道（其中唐园镇、梁水镇并列倒数第2名，潘庄镇、侯营镇并列倒数第4名，郑家镇、张炉集镇并列倒数第8名）。

- 附件：1. 2月份各县（市、区）、市属开发区空气质量情况
2. 2月份各县（市、区）、市属开发区空气质量在全省县（市、区）排名
3. 2月份各乡镇（街道、园区）空气质量及排名情况

中共聊城市委办公室
聊城市人民政府办公室
2021年3月31日

（此件发至乡镇）

附件 1

2 月份各县(市、区)、市属开发区空气质量情况

名次	县(市、区)	环境空气质量综合指数(按 6 项指标)		PM _{2.5}		PM ₁₀		SO ₂		NO ₂		CO		O ₃	
		指数	同比改善(%)	浓度(ug/m ³)	同比改善(%)	浓度(ug/m ³)	同比改善(%)	浓度(ug/m ³)	同比改善(%)	浓度(ug/m ³)	同比改善(%)	浓度(mg/m ³)	同比改善(%)	浓度(ug/m ³)	同比改善(%)
1	东阿县	4.90	-11.6	51	1.9	96	-20.0	14	-55.6	35	-29.6	1.2	0.0	106	-5.0
2	阳谷县	4.98	-15.0	59	-5.4	101	-23.2	17	-70.0	26	-23.8	1.0	0.0	107	-8.1
3	东昌府区	5.08	-19.0	58	-1.8	106	-35.9	16	-100.0	29	-52.6	1.0	9.1	107	-3.9
4	市高新区	5.09	-17.8	57	-5.6	104	-22.4	16	-60.0	30	-66.7	1.2	0.0	104	0.0
5	市经开区	5.10	-16.4	56	-3.7	107	-25.9	17	-54.5	31	-63.2	1.0	23.1	105	-1.0
6	高唐县	5.14	-9.1	60	4.8	103	-13.2	23	-53.3	27	-42.1	1.1	8.3	99	-6.5
7	茌平区	5.16	-8.4	55	5.2	99	-7.6	21	-61.5	36	-33.3	1.2	7.7	101	-11.0
8	市度假区	5.25	-17.2	58	1.7	107	-27.4	17	-70.0	32	-45.5	1.2	0.0	109	-19.8
9	冠县	5.41	-11.8	59	9.2	110	-18.3	27	-42.1	30	-66.7	1.3	-8.3	101	-9.8
10	临清市	5.61	-19.1	66	-4.8	118	-35.6	21	-23.5	29	-26.1	1.2	0.0	105	-28.0
11	莘县	5.64	-20.0	66	-6.5	108	-18.7	23	-91.7	31	-47.6	1.4	-40.0	112	-5.7

备注: 1.负值表示同比恶化,正值表示同比改善。

2.市经开区数据采用开发区和九州社区站点数据,市高新区数据采用开发区和九州社区站点数据,度假区采用凤凰苑和海关站点数据。

附件 2

2 月份各县（市、区）、市属开发区空气质量在全省县（市、区）排名

〔全省共 161 个县（市、区）参与排名〕

县（市、区）	环境空气质量综合指数 (按 6 项指标)	PM _{2.5}	PM ₁₀	SO ₂	NO ₂	CO	O ₃
东阿县	104	61	107	70	153	70	80
阳谷县	119	128	131	107	65	18	92
市经开区	131	116	136	107	114	18	80
市高新区(参照排名)	131	116	136	107	114	18	80
东昌府区	133	121	144	98	103	18	92
高唐县	140	135	135	148	81	40	31
茌平区	141	103	121	135	156	70	47
市度假区(参照排名)	148	121	145	107	137	70	113
冠县	155	128	153	158	114	113	47
临清市	158	156	159	135	103	70	71
莘县	159	156	147	148	126	133	139

备注：1.负值表示同比恶化，正值表示同比改善。
2.市经开区、市高新区数据均采用开发区站点数据。

附件 3

2 月份各乡镇（街道、园区）空气质量及排名情况

区县	站点	SO ₂		NO ₂		PM ₁₀		PM _{2.5}		CO		O ₃		综合指数	
		浓度 (μg/m ³)	排名	浓度 (μg/m ³)	排名	浓度 (μg/m ³)	排名	浓度 (μg/m ³)	排名	浓度 (mg/m ³)	排名	浓度 (μg/m ³)	排名	综合 指数	排名
阳谷县	安乐镇	10	2	20	1	91	2	57	13	1.1	52	96	27	4.48	1
茌平区	洪官屯镇	10	2	25	18	101	23	58	17	0.8	1	93	16	4.67	2
茌平区	杜郎口镇	16	50	34	109	89	1	51	1	1.0	30	93	16	4.68	3
阳谷县	阿城镇	10	2	28	49	101	23	56	7	1.0	30	90	9	4.72	4
阳谷县	十五里园镇	16	50	24	11	96	11	58	17	0.9	6	100	54	4.74	5
阳谷县	石佛镇	9	1	28	49	95	9	60	29	0.9	6	97	32	4.75	6
阳谷县	阎楼镇	14	26	23	7	98	13	58	17	1.2	68	98	41	4.78	7
茌平区	振兴街道	14	26	36	129	94	7	55	4	0.9	6	91	10	4.83	8
阳谷县	侨润街道	12	12	30	74	102	29	55	4	1.0	30	97	32	4.84	9
阳谷县	祥光生态工业园区	14	26	28	49	100	19	57	13	1.0	30	96	27	4.84	9
阳谷县	定水镇	14	26	27	35	97	12	58	17	1.1	52	100	54	4.86	11
茌平区	胡屯镇	16	50	35	121	92	5	52	3	1.1	52	103	79	4.87	12
阳谷县	寿张镇	15	41	24	11	106	44	57	13	1.0	30	101	62	4.87	12
阳谷县	祥光经济开发区	12	12	25	18	106	44	60	29	1.0	30	93	16	4.87	12
阳谷县	李台镇	14	26	22	3	101	23	61	34	1.1	52	104	89	4.89	15
茌平区	杨官屯乡	14	26	31	87	93	6	62	38	0.9	6	91	10	4.90	16
阳谷县	张秋镇	17	62	30	74	91	2	58	17	1.2	68	99	48	4.91	17
茌平区	乐平铺镇	14	26	40	141	94	7	56	7	0.9	6	85	6	4.92	18
阳谷县	郭店屯镇	11	7	22	3	107	54	62	38	1.1	52	99	48	4.93	19
茌平区	博平镇	14	26	37	133	95	9	56	7	0.9	6	98	41	4.94	20
东阿县	铜城街道	13	18	22	3	107	54	64	49	0.9	6	101	62	4.98	21
阳谷县	大布乡	13	18	29	68	104	37	56	7	1.3	86	104	89	5.00	22
市经开区	蒋官屯街道	14	26	37	133	91	2	58	17	1.0	30	103	79	5.00	22
阳谷县	七级镇	18	69	25	18	109	70	59	24	1.0	30	95	23	5.01	24
东阿县	新城街道	13	18	28	49	102	29	59	24	1.1	52	106	104	5.01	24
茌平区	肖家庄镇	13	18	36	129	102	29	56	7	0.9	6	99	48	5.02	26
茌平区	温陈街道	15	41	43	143	100	19	51	1	0.9	6	94	20	5.03	27
阳谷县	博济桥街道	15	41	29	68	105	41	59	24	1.0	30	100	54	5.03	27
茌平区	韩屯镇	20	104	32	99	99	14	56	7	1.0	30	105	98	5.05	29
东阿县	鱼山镇	15	41	24	11	106	44	63	42	1.2	68	98	41	5.07	30
市高新区	九州街道	16	50	35	121	107	54	55	4	0.9	6	103	79	5.11	31
茌平区	信发街道	20	104	35	121	100	19	57	13	1.0	30	94	20	5.11	31

区县	站点	SO ₂		NO ₂		PM ₁₀		PM _{2.5}		CO		O ₃		综合指数	
		浓度 (μg/m ³)	排名	浓度 (μg/m ³)	排名	浓度 (μg/m ³)	排名	浓度 (μg/m ³)	排名	浓度 (mg/m ³)	排名	浓度 (μg/m ³)	排名	综合 指数	排名
阳谷县	高庙王镇	18	69	26	29	101	23	63	42	1.3	86	96	27	5.11	31
东昌府区	韩集镇	13	18	31	87	108	63	66	67	0.9	6	75	1	5.12	34
阳谷县	狮子楼街道	16	50	27	35	102	29	61	34	1.2	68	109	117	5.13	35
市度假区	李海务街道	16	50	27	35	109	70	62	38	0.8	1	104	89	5.13	35
茌平区	菜屯镇	16	50	35	121	101	23	59	24	1.2	68	92	13	5.16	37
莘县	东鲁街道	17	62	30	74	99	14	60	29	1.4	100	105	98	5.16	37
东昌府区	柳园街道	19	87	34	109	112	87	59	24	0.9	6	83	4	5.20	39
冠县	定远寨镇	17	62	30	74	99	14	63	42	1.3	86	103	79	5.20	39
茌平区	冯官屯镇	18	69	35	121	106	44	58	17	1.0	30	101	62	5.23	41
东阿县	刘集镇	13	18	28	49	113	89	63	42	1.3	86	93	16	5.23	41
冠县	万善乡	18	69	24	11	99	14	64	49	1.4	100	118	138	5.23	41
莘县	张鲁回族镇	19	87	25	18	102	29	64	49	1.6	131	98	41	5.24	44
莘县	古城镇	19	87	24	11	103	35	65	58	1.3	86	107	109	5.24	44
市度假区	于集镇	16	50	32	99	105	41	66	67	0.8	1	92	13	5.24	44
阳谷县	西湖镇	19	87	27	35	111	82	62	38	1.1	52	98	41	5.25	47
冠县	兰沃乡	21	113	23	7	101	23	63	42	1.4	100	118	138	5.26	48
莘县	大张家镇	19	87	29	68	103	35	65	58	1.1	52	97	32	5.26	48
东阿县	姜楼镇	10	2	30	74	109	70	68	88	1.0	30	95	23	5.26	48
冠县	范寨镇	21	113	26	29	107	54	61	34	1.2	68	112	126	5.27	51
冠县	柳林镇	19	87	25	18	102	29	66	67	1.2	68	108	113	5.27	51
莘县	樱桃园镇	18	69	27	35	107	54	64	49	1.2	68	103	79	5.28	53
东阿县	陈集镇	12	12	29	68	109	70	66	67	1.2	68	100	54	5.29	54
东昌府区	新区街道	12	12	34	109	117	104	60	29	0.9	6	104	89	5.30	55
东阿县	姚寨镇	14	26	28	49	105	41	69	92	1.1	52	100	54	5.30	55
莘县	燕塔街道	18	69	35	121	99	14	61	34	1.3	86	109	117	5.33	57
市度假区	朱老庄镇	11	7	32	99	118	109	66	67	0.8	1	91	10	5.33	57
莘县	观城镇	18	69	27	35	104	37	66	67	1.5	120	96	27	5.34	59
莘县	徐庄镇	15	41	24	11	107	54	67	79	1.4	100	112	126	5.34	59
高唐县	固河镇	19	87	31	87	104	37	64	49	1.3	86	97	32	5.35	61
冠县	店子镇	18	69	26	29	106	44	65	58	1.2	68	118	138	5.36	62
茌平区	贾寨镇	13	18	30	74	111	82	68	88	0.8	1	105	98	5.36	62
阳谷县	金斗营镇	20	104	27	35	108	63	65	58	1.4	100	97	32	5.37	64
东阿县	高集镇	18	69	33	106	106	44	64	49	1.2	68	101	62	5.39	65
冠县	清泉街道	19	87	25	18	113	89	64	49	1.4	100	106	104	5.39	65
市高新区	许营镇	17	62	35	121	108	63	66	67	1.0	30	88	8	5.39	65
市度假区	湖西街道	10	2	33	106	117	104	69	92	0.9	6	86	7	5.39	65

区县	站点	SO ₂		NO ₂		PM ₁₀		PM _{2.5}		CO		O ₃		综合指数	
		浓度 (μg/m ³)	排名	浓度 (μg/m ³)	排名	浓度 (μg/m ³)	排名	浓度 (μg/m ³)	排名	浓度 (mg/m ³)	排名	浓度 (μg/m ³)	排名	综合 指数	排名
莘县	莘州街道	21	113	29	68	108	63	63	42	1.5	120	100	54	5.41	69
冠县	甘官屯乡	24	132	21	2	108	63	65	58	1.5	120	114	130	5.41	69
高唐县	琉璃寺镇	18	69	30	74	109	70	67	79	1.2	68	95	23	5.41	69
高唐县	高唐县经济开发区	18	69	31	87	107	54	67	79	1.1	52	100	54	5.42	72
莘县	古云镇	22	121	25	18	113	89	67	79	1.3	86	97	32	5.44	73
莘县	妹冢镇	19	87	25	18	107	54	69	92	1.6	131	97	32	5.45	74
冠县	桑阿镇	22	121	25	18	107	54	63	42	1.8	140	110	122	5.46	75
东阿县	东阿经济开发区	12	12	37	133	110	79	66	67	1.0	30	101	62	5.46	75
市经开区	东城街道	19	87	40	141	109	70	65	58	1.0	30	76	3	5.47	77
冠县	贾镇	22	121	29	68	106	44	65	58	1.4	100	106	104	5.47	77
冠县	北馆陶镇	20	104	22	3	115	100	66	67	1.4	100	115	134	5.48	79
东昌府区	凤凰工业园	18	69	34	109	118	109	69	92	0.9	6	75	1	5.50	80
高唐县	汇鑫街道	17	62	32	99	108	63	69	92	1.1	52	102	71	5.51	81
冠县	梁堂镇	21	113	25	18	109	70	67	79	1.5	120	112	126	5.52	82
东阿县	牛角店镇	18	69	35	121	109	70	64	49	1.4	100	97	32	5.53	83
东阿县	大桥镇	19	87	28	49	100	19	60	29	1.3	86	171	143	5.55	84
高唐县	赵寨子镇	18	69	28	49	110	79	72	112	1.2	68	102	71	5.57	85
冠县	崇文街道	21	113	28	49	111	82	67	79	1.3	86	114	130	5.58	86
市高新区	顾官屯镇	15	41	34	109	123	125	65	58	1.0	30	100	54	5.59	87
冠县	烟庄街道	24	132	27	35	106	44	66	67	1.5	120	117	136	5.59	87
莘县	莘亭街道	22	121	27	35	112	87	68	88	1.5	120	101	62	5.60	89
临清市	大辛庄街道	16	50	27	35	111	82	75	121	1.2	68	103	79	5.62	90
莘县	俎店镇	18	69	31	87	111	82	69	92	1.5	120	101	62	5.65	91
高唐县	尹集镇	20	104	32	99	110	79	71	105	1.1	52	104	89	5.66	92
市经开区	物流园区	17	62	36	129	117	104	67	79	0.9	6	111	124	5.67	93
东昌府区	闫寺街道	12	12	34	109	119	116	71	105	1.0	30	103	79	5.67	93
东昌府区	广平镇	16	50	39	140	114	95	67	79	1.0	30	103	79	5.68	95
冠县	清水镇	20	104	27	35	113	89	69	92	1.4	100	119	141	5.68	95
东昌府区	古楼街道	14	26	34	109	128	134	65	58	0.9	6	114	130	5.70	97
莘县	十八里铺镇	19	87	30	74	113	89	70	101	1.7	138	98	41	5.71	98
临清市	魏湾镇	19	87	28	49	118	109	73	117	1.1	52	101	62	5.71	98
冠县	斜店乡	25	137	26	29	115	100	66	67	1.6	131	113	129	5.71	98
莘县	董杜庄镇	18	69	28	49	120	119	71	105	1.6	131	92	13	5.72	101
东昌府区	堂邑镇	15	41	31	87	124	127	71	105	0.9	6	109	117	5.73	102
莘县	王奉镇	22	121	28	49	106	44	69	92	2.2	143	104	89	5.75	103
高唐县	清平镇	16	50	27	35	119	116	75	121	1.2	68	105	98	5.75	103

区县	站点	SO ₂		NO ₂		PM ₁₀		PM _{2.5}		CO		O ₃		综合指数	
		浓度 (μg/m ³)	排名	浓度 (μg/m ³)	排名	浓度 (μg/m ³)	排名	浓度 (μg/m ³)	排名	浓度 (mg/m ³)	排名	浓度 (μg/m ³)	排名	综合 指数	排名
莘县	大王寨镇	21	113	27	35	114	95	73	117	1.6	131	99	48	5.77	105
冠县	东古城镇	21	113	36	129	109	70	68	88	1.4	100	108	113	5.78	106
高唐县	梁村镇	22	121	32	99	114	95	72	112	1.1	52	102	71	5.78	106
莘县	燕店镇	27	142	30	74	106	44	69	92	1.6	131	115	134	5.80	108
莘县	朝城镇	19	87	31	87	116	103	70	101	1.5	120	108	113	5.82	109
高唐县	三十里铺镇	18	69	30	74	119	116	75	121	1.1	52	104	89	5.82	109
东昌府区	沙镇	11	7	28	49	155	143	71	105	0.9	6	84	5	5.86	111
东昌府区	道口铺街道	14	26	37	133	118	109	75	121	0.9	6	106	104	5.86	111
高唐县	人和街道	20	104	34	109	114	95	72	112	1.3	86	109	117	5.87	113
东昌府区	张炉集镇	15	41	28	49	129	135	76	127	1.0	30	106	104	5.87	113
市经开区	北城街道	16	50	34	109	127	132	71	105	1.0	30	107	109	5.88	115
临清市	烟店镇	22	121	23	7	127	132	73	117	1.6	131	102	71	5.89	116
临清市	戴湾镇	19	87	31	87	121	123	76	127	1.1	52	101	62	5.91	117
莘县	魏庄镇	23	130	30	74	120	119	67	79	1.7	138	120	142	5.92	118
高唐县	杨屯镇	24	132	32	99	118	109	72	112	1.4	100	99	48	5.92	118
临清市	金郝庄镇	21	113	31	87	118	109	76	127	1.2	68	102	71	5.93	120
临清市	康庄镇	17	62	27	35	122	124	80	138	1.2	68	102	71	5.93	120
东昌府区	侯营镇	11	7	37	133	133	139	75	121	0.9	6	94	20	5.95	122
临清市	青年路街道	20	104	28	49	124	127	76	127	1.4	100	105	98	5.98	123
高唐县	姜店镇	20	104	33	106	120	119	73	117	1.4	100	117	136	6.03	124
临清市	松林镇	22	121	34	109	117	104	76	127	1.4	100	102	71	6.05	125
东昌府区	斗虎屯镇	14	26	31	87	130	137	82	142	1.0	30	95	23	6.05	125
临清市	刘垓子镇	25	137	28	49	120	119	79	137	1.3	86	104	89	6.06	127
东昌府区	嘉明经济开发区	11	7	37	133	126	131	81	141	0.9	6	103	79	6.07	128
临清市	新华路街道	24	132	30	74	123	125	77	132	1.3	86	109	117	6.11	129
临清市	老赵庄镇	22	121	31	87	124	127	78	133	1.4	100	104	89	6.15	130
临清市	先锋路街道	25	137	28	49	125	130	80	138	1.3	86	103	79	6.16	131
临清市	八岔路镇	23	130	26	29	132	138	78	133	1.4	100	107	109	6.17	132
东昌府区	梁水镇	14	26	34	109	143	141	78	133	0.9	6	99	48	6.19	133
高唐县	鱼邱湖街道	31	143	37	133	118	109	71	105	1.8	140	96	27	6.21	134
临清市	潘庄镇	26	141	24	11	133	139	78	133	1.5	120	108	113	6.22	135
临清市	唐园镇	25	137	23	7	143	141	82	142	1.4	100	111	124	6.42	136
冠县	辛集镇	24	132	25	18	104	37	64	49	1.4	100	107	109	6.43	137
莘县	柿子园镇	18	69	34	109	108	63	66	67	1.5	120	97	32	6.68	138
莘县	王庄集镇	15	41	28	49	113	89	70	101	1.5	120	102	71	6.70	139
莘县	张寨镇	14	26	28	49	115	100	70	101	1.8	140	98	41	6.76	140

区县	站点	SO ₂		NO ₂		PM ₁₀		PM _{2.5}		CO		O ₃		综合指数	
		浓度 (μg/m ³)	排名	浓度 (μg/m ³)	排名	浓度 (μg/m ³)	排名	浓度 (μg/m ³)	排名	浓度 (mg/m ³)	排名	浓度 (μg/m ³)	排名	综合 指数	排名
临清市	尚店镇	19	87	26	29	117	104	75	121	1.2	68	105	98	6.89	141
莘县	河店镇	19	87	31	87	114	95	72	112	1.4	100	110	122	7.00	142
东昌府区	郑家镇	13	18	30	74	129	135	80	138	0.9	6	114	130	7.24	143