

中国共产党聊城市委员会办公室公用笺

中共聊城市委办公室 聊城市人民政府办公室 关于 2020 年 7 月份全市空气质量及考核情况的 通 报

各县（市、区）党委和人民政府，市属开发区党工委和管委会，市委和市政府各部门（单位），各人民团体，中央、省驻聊单位：

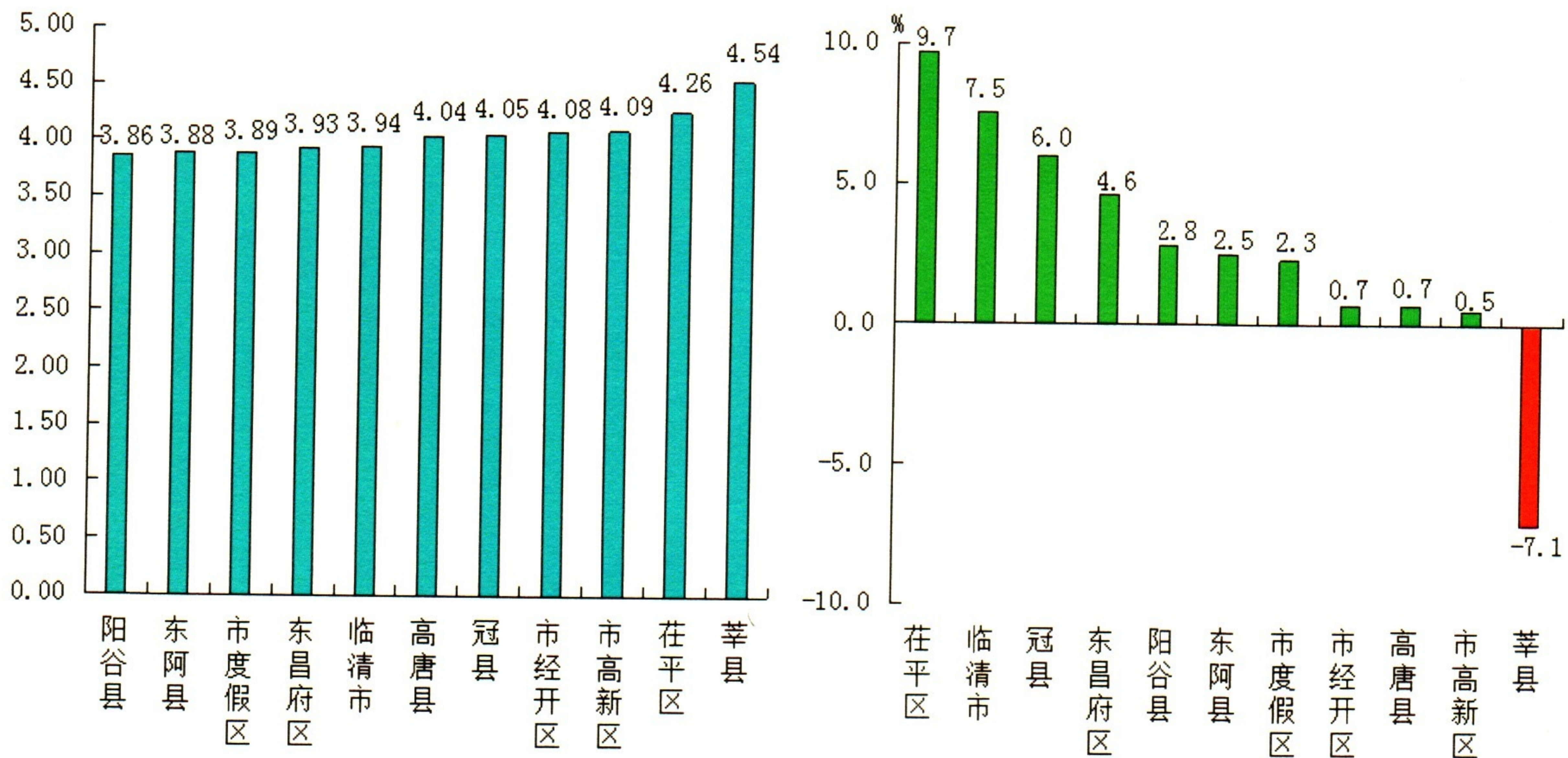
根据市环境信息与监控中心 2020 年 7 月份全市空气质量状况监测数据（省控监测点位），并依照《聊城市环境空气质量考核办法（试行）》对环境空气质量进行考核，现将有关情况通报如下（去年同期数据已由标况转换为实况）：

2020 年 7 月，我市主要污染物中 $PM_{2.5}$ 月均值浓度为 $36 \mu g/m^3$ ，同比恶化 12.5%； PM_{10} 月均值浓度为 $60 \mu g/m^3$ ，同比改善 6.2%； SO_2 月均值浓度为 $9 \mu g/m^3$ ，同比改善 10.0%； NO_2 月均值浓度为 $21 \mu g/m^3$ ，同比持平；重污染天数为 0 天，同比持平；环境空气质量优良率为 67.7%，同比改善 35.4%；环境空气质量综合指数为 3.95，同比改善 4.1%。

一、各县（市、区）、市属开发区空气质量情况

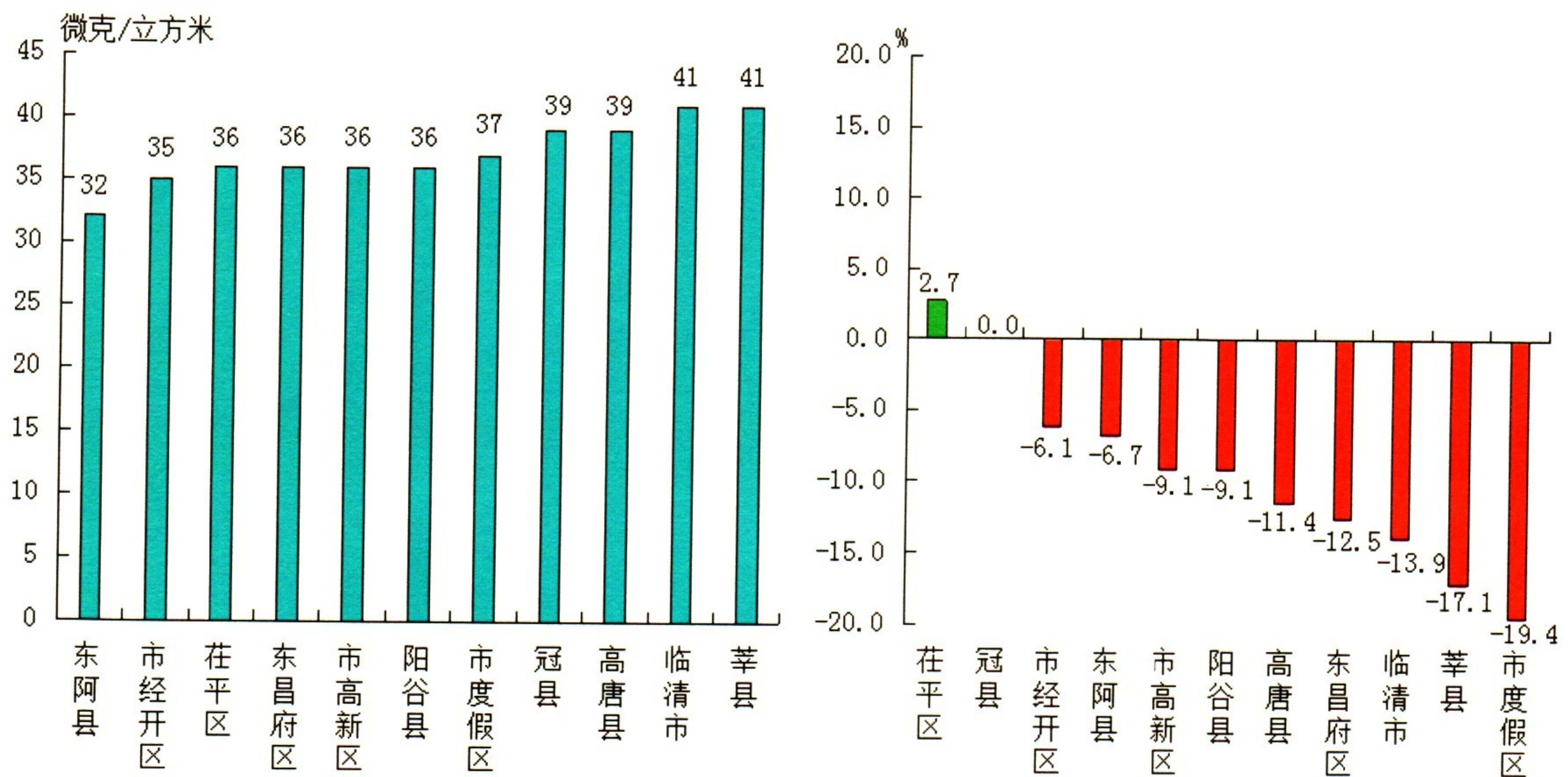
（一）环境空气质量综合指数

最好的是阳谷县，为 3.86；最差的是莘县，为 4.54。各县（市、区）、市属开发区除莘县同比恶化外，均同比改善，同比改善幅度最大的是茌平区，为 9.7%，莘县同比恶化 7.1%。



(二) 细颗粒物 (PM_{2.5})

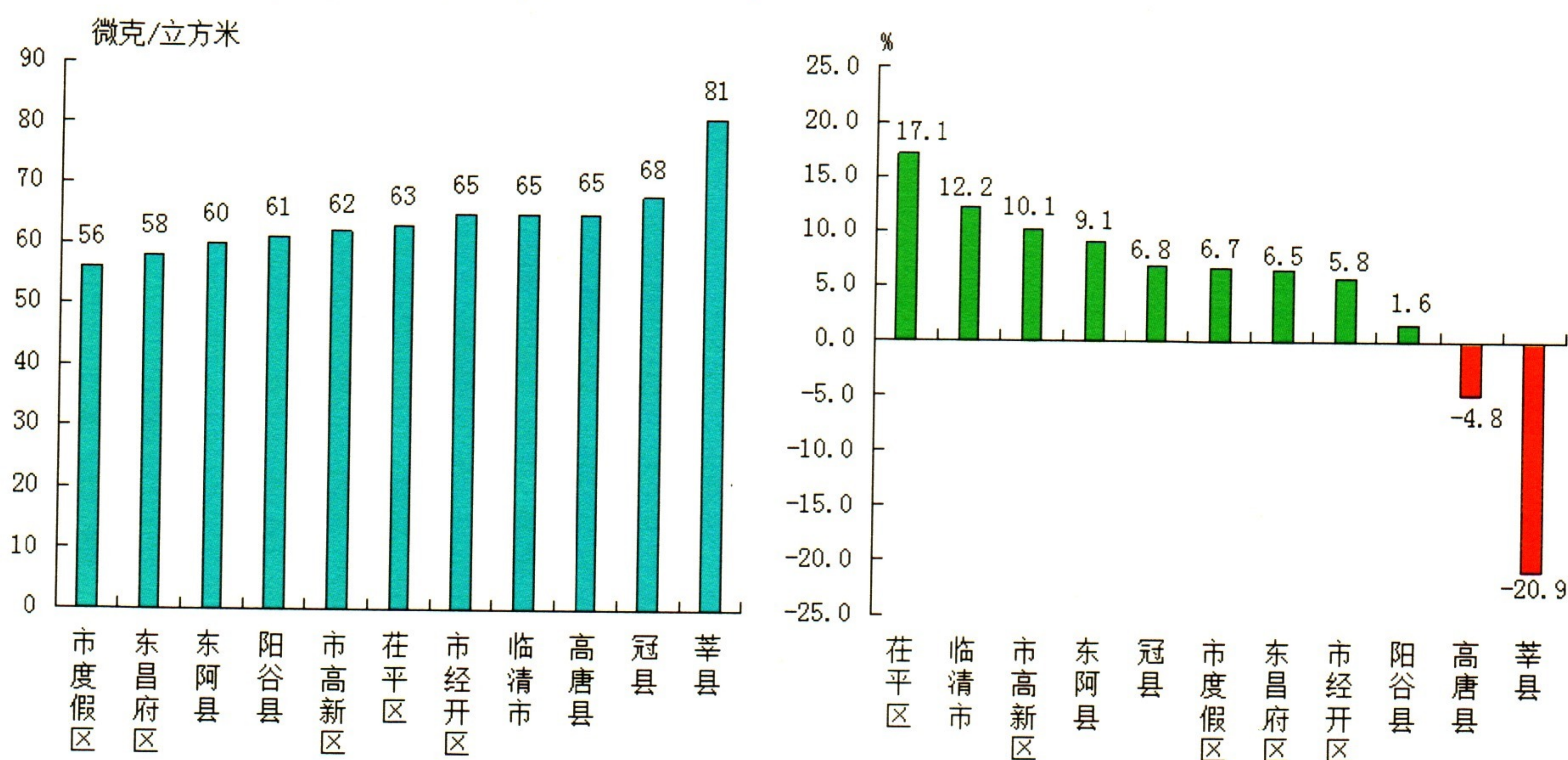
浓度最低的是东阿县，为 $32 \mu\text{g}/\text{m}^3$ ；最高的是临清市、莘县，均为 $41 \mu\text{g}/\text{m}^3$ 。各县（市、区）、市属开发区除茌平区同比改善外，均同比恶化，茌平区同比改善 2.7%，同比恶化幅度最大的是市度假区，为 -19.4%。



(三) 可吸入颗粒物 (PM₁₀)

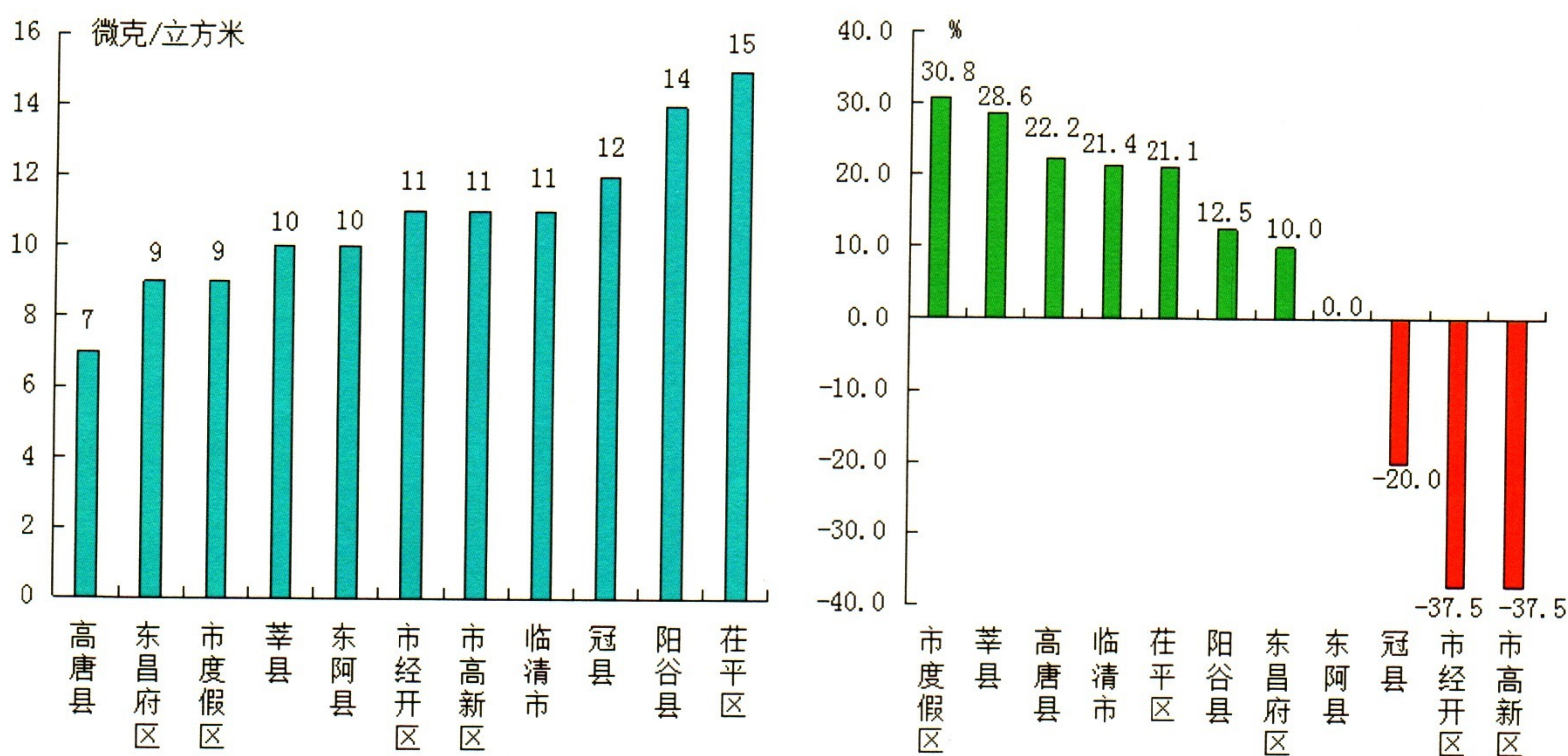
浓度最低的是市高新区，为 $56 \mu\text{g}/\text{m}^3$ ；最高的是莘县，为 $81 \mu\text{g}/\text{m}^3$ 。同比改善幅度最大的是茌平区，为 17.1%；同比恶化

幅度最大的是莘县，为-20.9%。



(四) 二氧化硫 (SO₂)

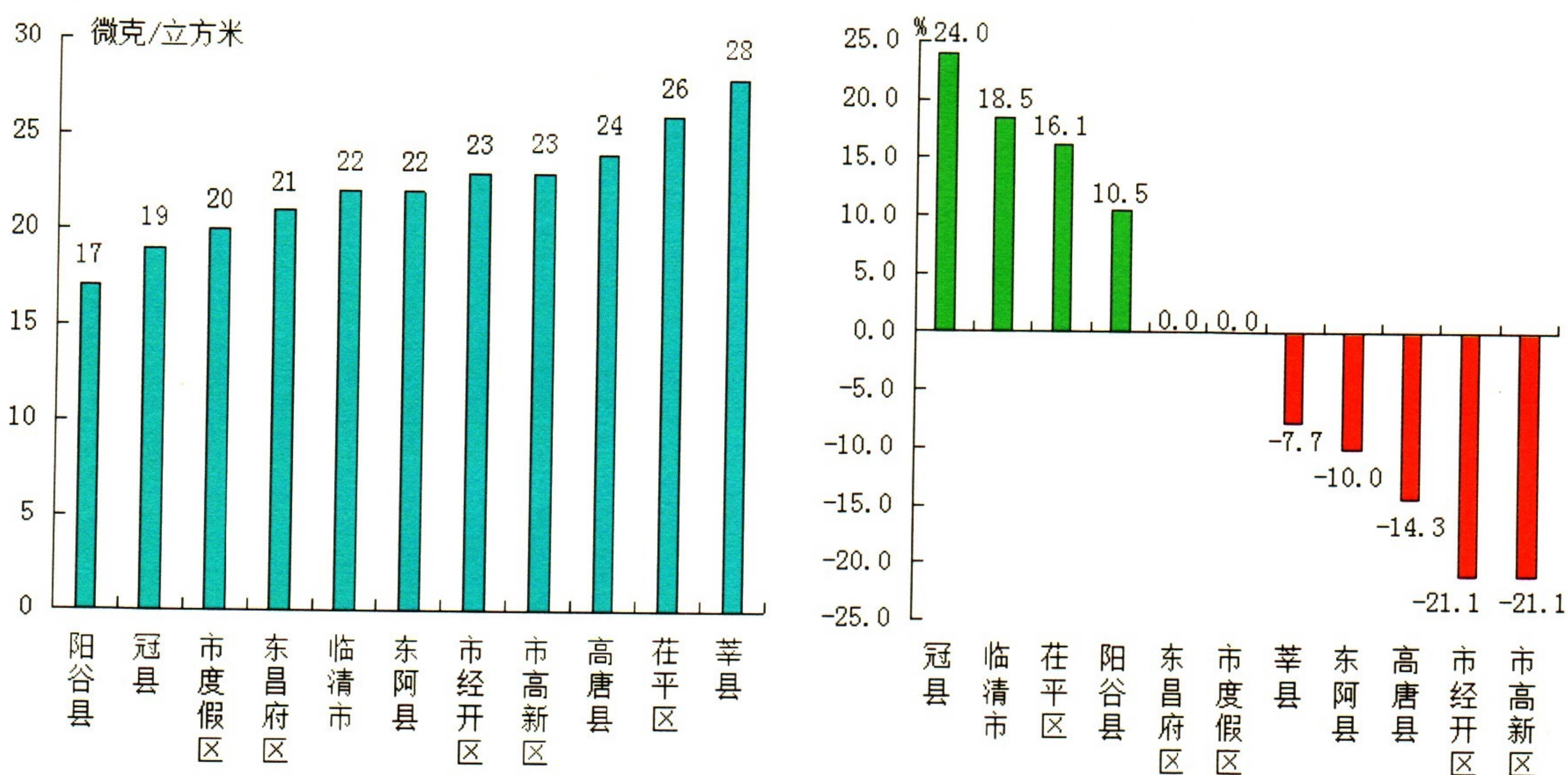
浓度最低的是高唐县，为 $7 \mu\text{g}/\text{m}^3$ ；最高的是茌平区，为 $15 \mu\text{g}/\text{m}^3$ 。同比改善幅度最大的是市度假区，为 30.8%；同比恶化幅度最大的是市经开区、市高新区，均为 -37.5%。



(五) 二氧化氮 (NO₂)

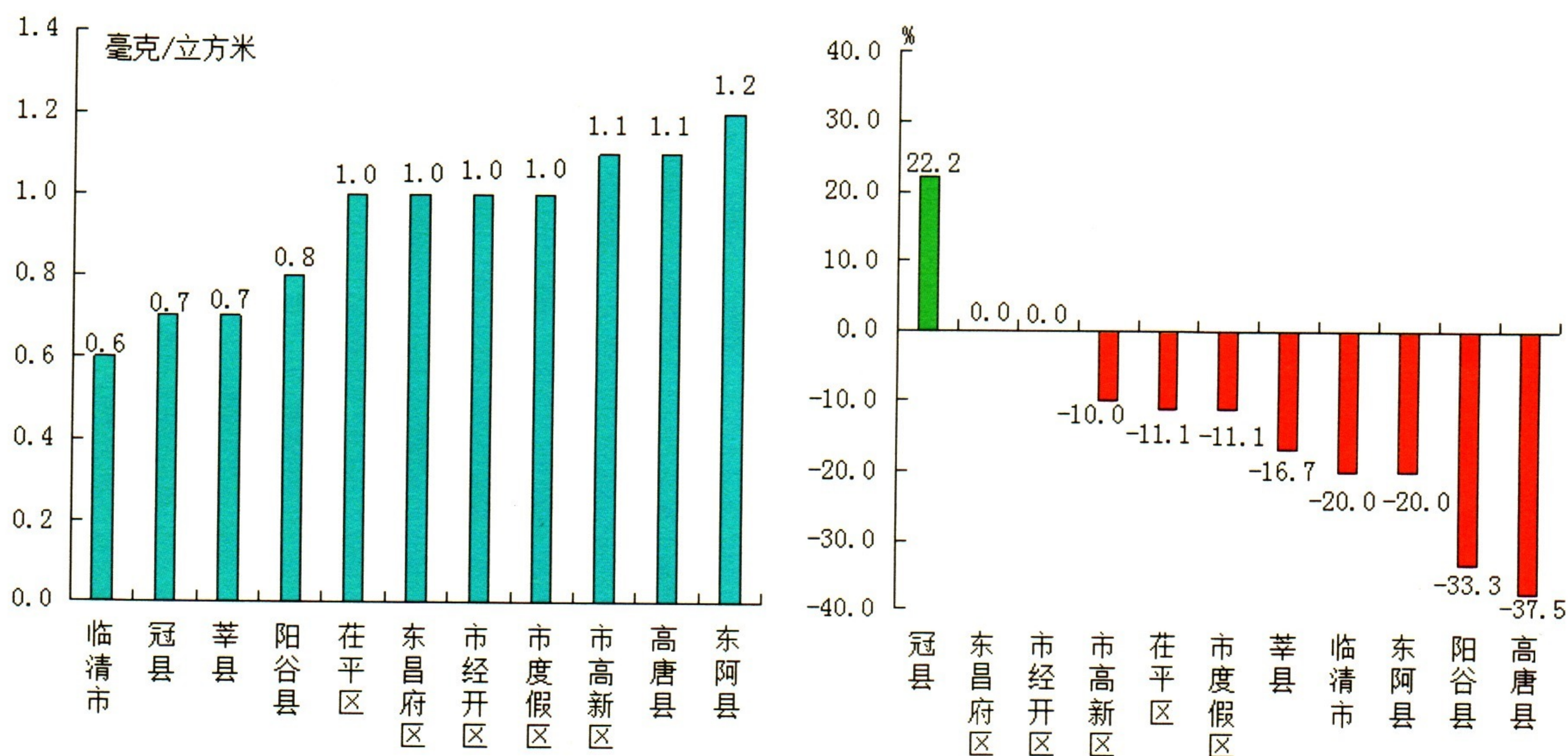
浓度最低的是阳谷县，为 $17 \mu\text{g}/\text{m}^3$ ；最高的是莘县，为 $28 \mu\text{g}/\text{m}^3$ 。同比改善幅度最大的是冠县，为 24.0%；同比恶化幅度

最大的是市经开区、市高新区，均为-21.1%。



(六) 一氧化碳 (CO)

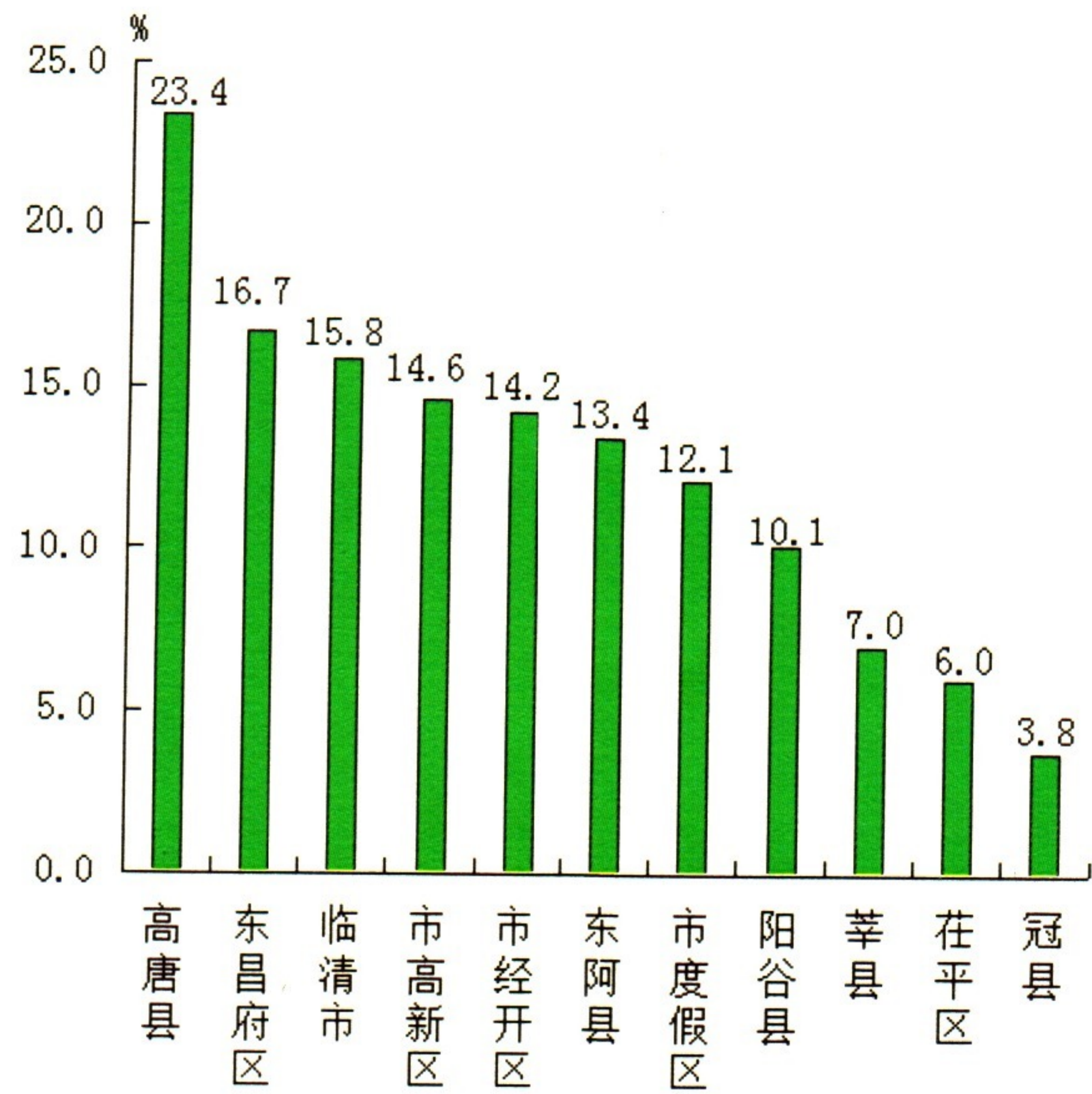
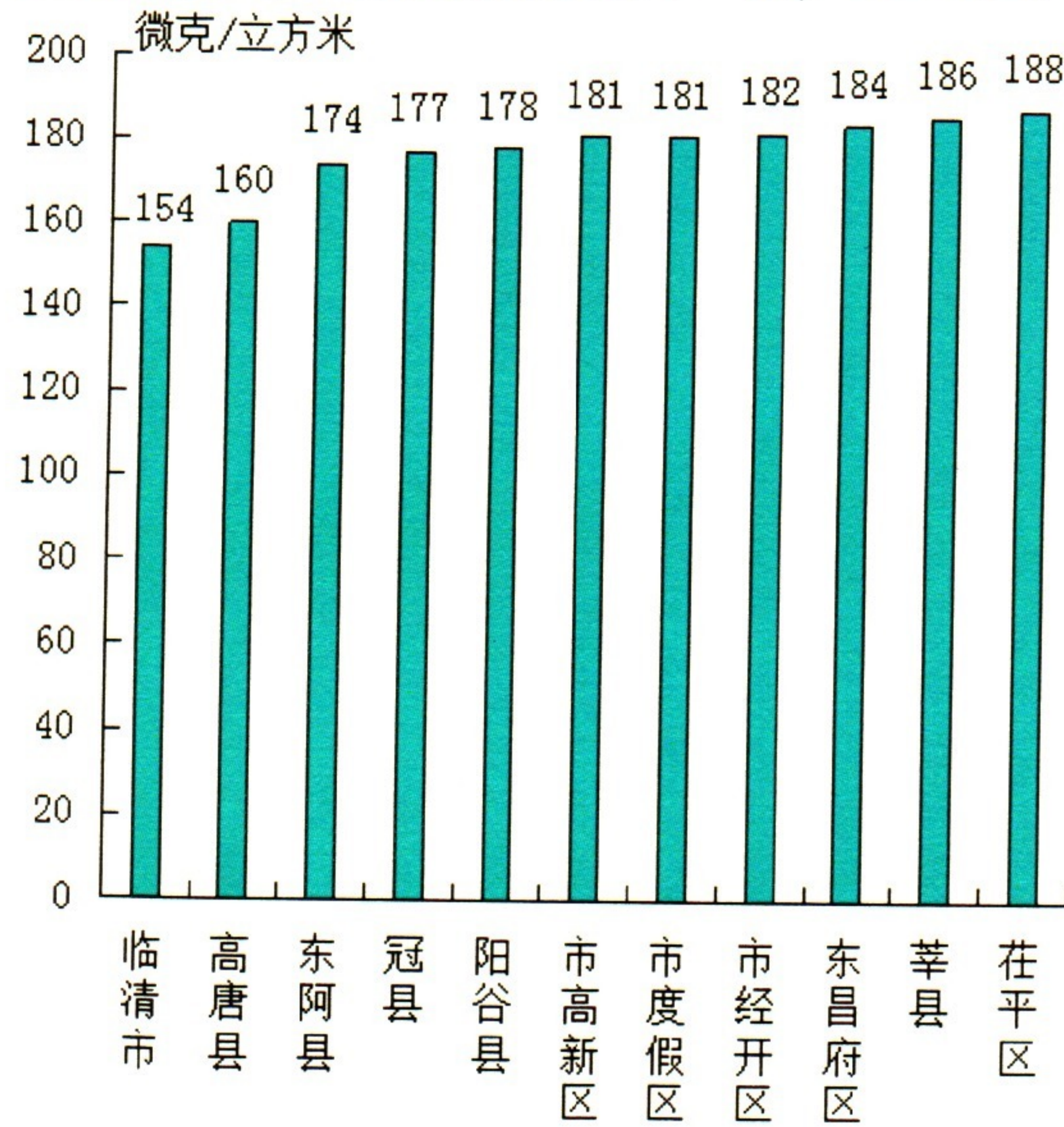
浓度最低的是临清市，为 $0.6\text{mg}/\text{m}^3$ ；最高的是东阿县，为 $1.2\text{mg}/\text{m}^3$ 。各县（市、区）、市属开发区除冠县同比改善外，均同比恶化，冠县同比改善 22.2%，同比恶化幅度最大的是高唐县，为-37.5%。



(七) 臭氧 (O₃)

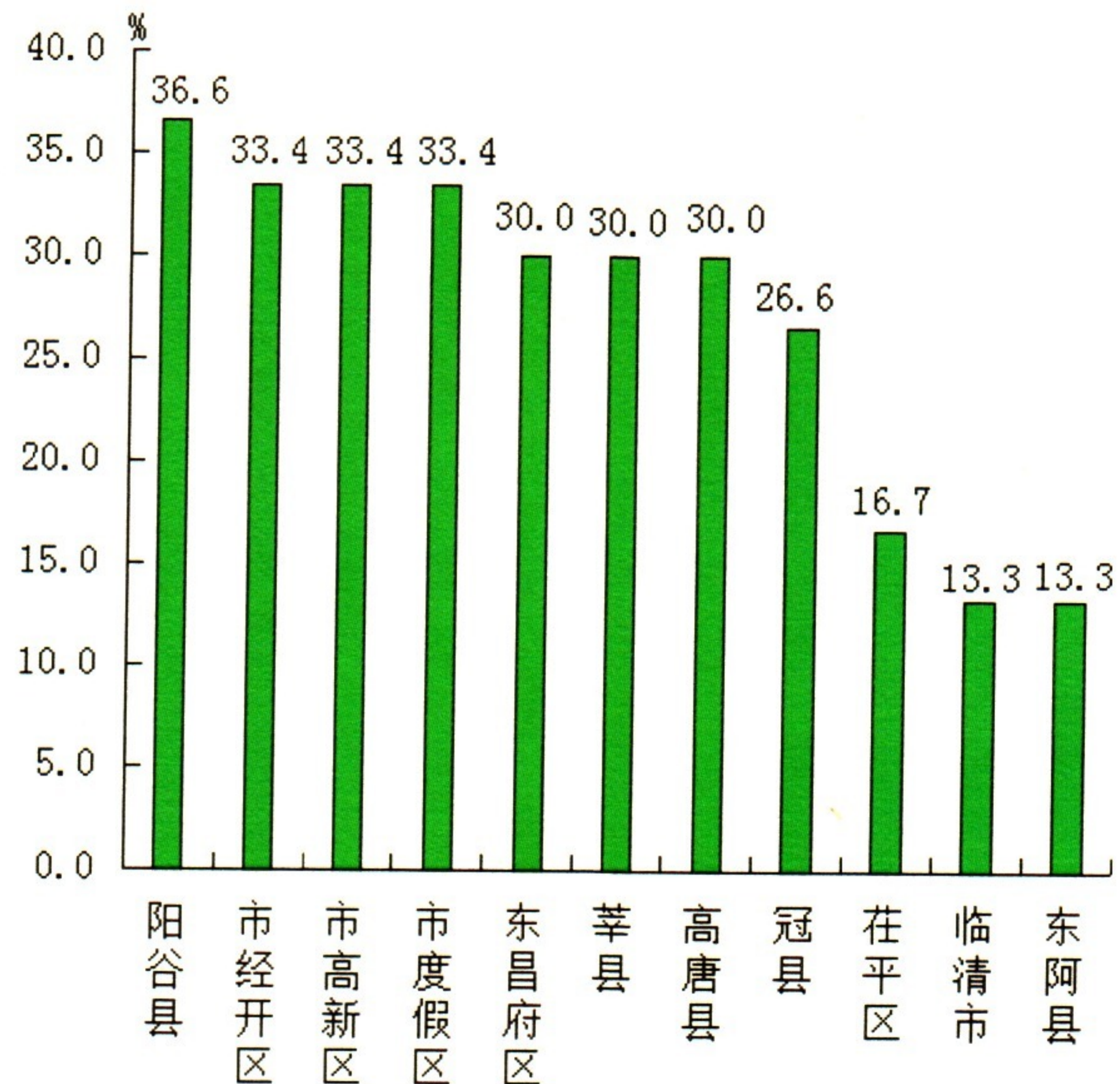
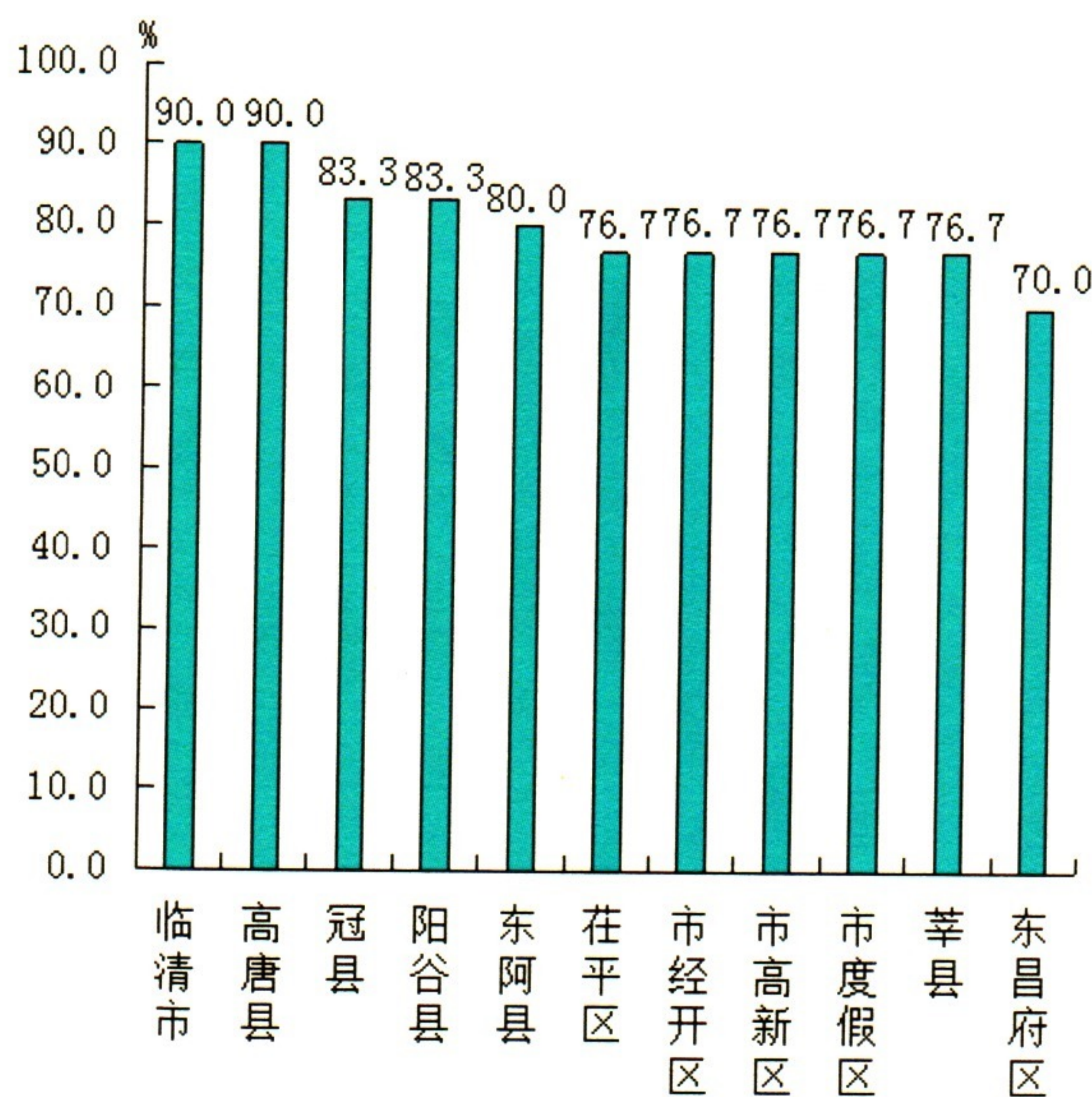
浓度最低的是临清市，为 $154\ \mu\text{g}/\text{m}^3$ ；最高的是茌平区，为

188 $\mu\text{g}/\text{m}^3$ 。同比改善幅度最大的是高唐县，为 23.4%；同比改善幅度最小的是冠县，为 3.8%。



(八) 优良率

最好的是临清市、高唐县，均为 90.0%；最差的是东昌府区，为 70.0%。同比改善幅度最大的是阳谷县，为 36.6%；同比改善幅度最小的是临清市、东阿县，均为 13.3%。



二、各县（市、区）、市属开发区空气质量在全省县（市、区）排名

7月份，聊城市各县（市、区）、市属开发区环境空气质量综合指数居全省排名后10名的有1个，为莘县，排名第155名（倒数第8名）；PM_{2.5}浓度居全省后10名的有4个，为临清市、莘县、高唐县、冠县，分别排名第158名（并列倒数第3名）、第158名（并列倒数第3名）、第153名（并列倒数第8名）、第153名（并列倒数第8名）；PM₁₀浓度居全省排名后10名的有2个，为莘县、冠县，分别排名第161名（并列倒数第1名）、第152名（并列倒数第8名）。

三、各乡镇（街道、园区）空气质量情况

7月份，按环境空气质量综合指数排名，全市排名前十名的乡镇（街道、园区）分别是甘官屯乡、万善乡、沙镇、鱼山镇、郑家镇、李海务街道、赵寨子镇、高集镇、王庄集镇、青年路街道、新城街道、博济桥街道（其中高集镇、王庄集镇并列第8名，青年路街道、新城街道、博济桥街道并列第10名）；全市排名后十名的乡镇（街道、园区）分别是高唐县经济开发区、大张家镇、信发街道、魏庄镇、东古城镇、乐平铺镇、张鲁回族镇、东鲁街道、振兴街道、莘亭街道（其中高唐县经济开发区、大张家镇并列倒数第1名，张鲁回族镇、东鲁街道、振兴街道并列倒数7名）。按PM_{2.5}浓度排名，全市排名前十位的乡镇（街道、园区）分别是松林镇、高集镇、青年路街道、戴湾镇、尚店镇、王庄集镇、新城街道、康庄镇、汇鑫街道、大桥镇、侯营镇、牛角店镇（其中高集镇、青年路街道、戴湾镇、尚店镇并列第2名，王庄集镇、新城街道、康庄镇、汇鑫街道、大桥镇、侯营镇、牛角店镇并列第6名）；全市排名后十位的乡镇（街道、园区）分别是

高唐县经济开发区、大张家镇、信发街道、大王寨镇、东古城镇、魏庄镇、定远寨镇、贾镇、杨官屯乡、王奉镇（其中高唐县经济开发区、大张家镇、信发街道并列倒数第1名，定远寨镇、贾镇、杨官屯乡、王奉镇并列倒数第7名）。按PM₁₀浓度排名，全市排名前十位的乡镇（街道、园区）分别是康庄镇、松林镇、戴湾镇、青年路街道、赵寨子镇、樱桃园镇、斗虎屯镇、刘垓子镇、魏湾镇、姜店镇（其中松林镇、戴湾镇并列第2名，赵寨子镇、樱桃园镇并列第5名，斗虎屯镇、刘垓子镇、魏湾镇、姜店镇并列第7名）；全市排名后十位的乡镇（街道、园区）分别是高唐县经济开发区、大张家镇、菜屯镇、信发街道、东古城镇、魏庄镇、乐平铺镇、姜楼镇、寿张镇、莘亭街道、定远寨镇、贾镇、清泉街道（其中高唐县经济开发区、大张家镇、菜屯镇并列倒数第1名，魏庄镇、乐平铺镇并列倒数第6名，莘亭街道、定远寨镇、贾镇、清泉街道并列倒数第10名）。

- 附件：
1. 7月份各县（市、区）、市属开发区空气质量情况
 2. 7月份各县（市、区）、市属开发区空气质量在全省县（市、区）排名
 3. 7月份各乡镇（街道、园区）空气质量及排名情况

中共聊城市委办公室
聊城市人民政府办公室
2020年9月3日

（此件发至乡镇）

附件 1

7月份各县(市、区)、市属开发区空气质量情况

名次	县(市、区)	环境空气质量综合指数(按6项指标)		PM _{2.5}		PM ₁₀		SO ₂		NO ₂		CO		O ₃	
		指数	同比改善(%)	浓度(ug/m ³)	同比改善(%)	浓度(ug/m ³)	同比改善(%)	浓度(ug/m ³)	同比改善(%)	浓度(ug/m ³)	同比改善(%)	浓度(mg/m ³)	同比改善(%)	浓度(ug/m ³)	同比改善(%)
1	阳谷县	3.86	2.8	36	-9.1	61	1.6	14	12.5	17	10.5	0.8	-33.3	178	10.1
2	东阿县	3.88	2.5	32	-6.7	60	9.1	10	0.0	22	-10.0	1.2	-20.0	174	13.4
3	市度假区	3.89	2.3	37	-19.4	56	6.7	9	30.8	20	0.0	1.0	-11.1	181	12.1
4	东昌府区	3.93	4.6	36	-12.5	58	6.5	9	10.0	21	0.0	1.0	0.0	184	16.7
5	临清市	3.94	7.5	41	-13.9	65	12.2	11	21.4	22	18.5	0.6	-20.0	154	15.8
6	高唐县	4.04	0.7	39	-11.4	65	-4.8	7	22.2	24	-14.3	1.1	-37.5	160	23.4
7	冠县	4.05	6.0	39	0.0	68	6.8	12	-20.0	19	24.0	0.7	22.2	177	3.8
8	市经开区	4.08	0.7	35	-6.1	65	5.8	11	-37.5	23	-21.1	1.0	0.0	182	14.2
9	市高新区	4.09	0.5	36	-9.1	62	10.1	11	-37.5	23	-21.1	1.1	-10.0	181	14.6
10	茌平区	4.26	9.7	36	2.7	63	17.1	15	21.1	26	16.1	1.0	-11.1	188	6.0
11	莘县	4.54	-7.1	41	-17.1	81	-20.9	10	28.6	28	-7.7	0.7	-16.7	186	7.0

备注：1.负值表示同比恶化，正值表示同比改善。
 2.去年同期数据省厅已由标况转换为实况。
 3.市经开区数据采用药校与龙大植物油空气站点数据均值，市高新区数据采用药校与东郊水厂空气站点数据均值。

附件 2

7 月份各县（市、区）、市属开发区空气质量在全省县（市、区）排名

[全省共 162 个县（市、区）参与排名]

县（市、区）	环境空气质量综合指数 (按 6 项指标)	PM _{2.5}	PM ₁₀	SO ₂	NO ₂	CO	O ₃
阳谷县	106	133	127	155	48	32	54
东阿县	111	97	120	106	113	125	39
市度假区 (参照排名)	112	144	93	90	95	71	64
东昌府区	117	133	103	90	104	71	73
临清市	118	158	144	127	113	2	9
市经开区	120	106	149	106	104	125	39
市高新区 (参照排名)	120	106	149	106	104	125	39
高唐县	131	153	144	39	132	120	18
冠县	132	153	152	141	83	17	51
茌平区	145	133	135	158	143	71	93
莘县	155	158	161	106	153	17	87

备注: 1. 负值表示同比恶化, 正值表示同比改善。
2. 市经开区、市高新区数据均采用药校空气站点数据。

附件 3

7 月份各乡镇（街道、园区）空气质量及排名情况

区县	站点	SO ₂		NO ₂		PM ₁₀		PM _{2.5}		CO		O ₃		综合指数	
		浓度 ($\mu\text{g}/\text{m}^3$)	排名	浓度 ($\mu\text{g}/\text{m}^3$)	排名	浓度 ($\mu\text{g}/\text{m}^3$)	排名	浓度 ($\mu\text{g}/\text{m}^3$)	排名	浓度 (mg/m^3)	排名	浓度 ($\mu\text{g}/\text{m}^3$)	排名	综合 指数	排名
冠县	甘官屯乡	8	58	10	2	54	43	36	79	1.1	103	129	1	3.27	1
冠县	万善乡	6	28	8	1	53	32	37	93	0.9	59	155	19	3.31	2
东昌府区	沙镇	5	9	14	9	52	21	36	79	0.6	2	162	32	3.36	3
东阿县	鱼山镇	11	113	15	16	51	16	32	13	1.0	66	148	8	3.37	4
东昌府区	郑家镇	4	4	18	48	49	11	34	46	0.6	2	168	49	3.39	5
市度假区	李海务街道	5	9	19	60	54	43	33	29	0.6	2	158	26	3.41	6
高唐县	赵寨子镇	8	58	16	25	47	5	32	13	1.0	66	169	57	3.42	7
东阿县	高集镇	9	78	19	60	53	32	30	2	0.7	11	161	30	3.44	8
莘县	王庄集镇	7	43	13	5	52	21	31	6	1.1	103	175	87	3.44	8
临清市	青年路街道	7	43	16	25	46	4	30	2	1.0	66	187	126	3.46	10
东阿县	新城街道	7	43	18	48	53	32	31	6	1.3	132	148	8	3.46	10
阳谷县	博济桥街道	6	28	16	25	53	32	33	29	0.8	32	169	57	3.46	10
东昌府区	堂邑镇	5	9	19	60	51	16	33	29	0.7	11	169	57	3.47	13
东昌府区	张炉集镇	6	28	19	60	50	14	34	46	0.6	2	170	63	3.47	13
莘县	樱桃园镇	10	95	15	16	47	5	32	13	1.1	103	173	81	3.49	15
东阿县	东阿经济开发区	5	9	18	48	61	108	33	29	1.0	66	145	4	3.5	16
东阿县	姚寨镇	6	28	19	60	53	32	33	29	1.2	117	149	12	3.51	17
临清市	松林镇	8	58	25	120	45	2	29	1	1.0	66	168	49	3.52	18
临清市	康庄镇	8	58	18	48	44	1	31	6	1.2	117	180	104	3.52	18
临清市	戴湾镇	9	78	24	115	45	2	30	2	1.0	66	166	44	3.54	20
东昌府区	斗虎屯镇	8	58	22	95	48	7	32	13	0.7	11	172	77	3.54	20
阳谷县	十五里园镇	11	113	15	16	58	83	35	69	1.0	66	144	3	3.54	20
冠县	北馆陶镇	9	78	14	9	61	108	38	101	0.8	32	141	2	3.54	20
东昌府区	梁水镇	5	9	20	76	57	75	33	29	0.7	11	167	48	3.55	24
高唐县	清平镇	7	43	16	25	53	32	33	29	1.1	103	168	49	3.55	24
莘县	古云镇	9	78	14	9	52	21	34	46	1.0	66	175	87	3.55	24
临清市	刘垓子镇	8	58	17	38	48	7	32	13	1.1	103	181	109	3.56	27
市度假区	于集镇	7	43	19	60	56	67	32	13	0.7	11	172	77	3.57	28
市度假区	朱老庄镇	3	2	22	95	54	43	32	13	0.7	11	177	92	3.57	28
临清市	潘庄镇	8	58	17	38	54	43	33	29	1.0	66	170	63	3.57	28
阳谷县	寿张镇	7	43	16	25	67	135	35	69	0.5	1	156	21	3.58	31
临清市	尚店镇	10	95	19	60	49	11	30	2	1.3	132	171	70	3.6	32

区县	站点	SO ₂		NO ₂		PM ₁₀		PM _{2.5}		CO		O ₃		综合指数	
		浓度 (μg/m ³)	排名	浓度 (μg/m ³)	排名	浓度 (μg/m ³)	排名	浓度 (μg/m ³)	排名	浓度 (mg/m ³)	排名	浓度 (μg/m ³)	排名	综合 指数	排名
临清市	大辛庄街道	7	43	18	48	52	21	34	46	1.2	117	163	36	3.6	32
阳谷县	安乐镇	15	136	13	5	52	21	35	69	1.0	66	166	44	3.6	32
东阿县	刘集镇	8	58	17	38	64	126	36	79	0.8	32	145	4	3.6	32
高唐县	汇鑫街道	7	43	21	86	52	21	31	6	1.0	66	174	82	3.61	36
市经开区	广平乡	4	4	22	95	56	67	33	29	0.8	32	168	49	3.61	36
东阿县	大桥镇	13	125	21	86	51	16	31	6	1.4	136	145	4	3.62	38
阳谷县	张秋镇	14	129	16	25	52	21	36	79	0.8	32	163	36	3.62	38
阳谷县	祥光经济开发区	9	78	18	48	59	94	37	93	0.6	2	155	19	3.62	38
阳谷县	金斗营镇	6	28	15	16	56	67	38	101	1.0	66	160	28	3.62	38
市高新区	顾官屯镇	5	9	20	76	56	67	32	13	0.7	11	186	121	3.63	42
临清市	魏湾镇	9	78	21	86	48	7	33	29	1.1	103	168	49	3.63	42
东阿县	陈集镇	5	9	20	76	61	108	34	46	1.0	66	153	16	3.63	42
市经开区	北城街道	6	28	22	95	52	21	34	46	0.8	32	171	70	3.63	42
市高新区	韩集乡	4	4	22	95	49	11	34	46	0.8	32	182	112	3.63	42
莘县	徐庄镇	10	95	18	48	55	54	34	46	0.8	32	169	57	3.64	47
东昌府区	闫寺街道	5	9	24	115	52	21	34	46	0.6	2	177	92	3.65	48
茌平区	贾寨镇	6	28	17	38	51	16	36	79	0.7	11	190	131	3.65	48
阳谷县	李台镇	8	58	18	48	55	54	38	101	0.8	32	159	27	3.65	48
阳谷县	高庙王镇	9	78	17	38	54	43	36	79	1.0	66	168	49	3.67	51
冠县	清水镇	8	58	12	4	63	120	39	113	0.9	59	162	32	3.67	51
东阿县	铜城街道	9	78	19	60	57	75	32	13	1.4	136	157	23	3.68	53
市高新区	许营镇	8	58	22	95	53	32	33	29	0.7	11	180	104	3.68	53
临清市	八岔路镇	7	43	19	60	54	43	33	29	1.0	66	180	104	3.68	53
市经开区	蒋官屯街道	6	28	28	132	56	67	32	13	0.8	32	157	23	3.69	56
阳谷县	阎楼镇	14	129	20	76	56	67	35	69	0.9	59	150	14	3.69	56
茌平区	博平镇	6	28	21	86	54	43	35	69	0.7	11	179	101	3.69	56
冠县	清泉街道	7	43	11	3	66	131	40	120	1.0	66	154	17	3.69	56
高唐县	琉璃寺镇	8	58	18	48	55	54	33	29	1.0	66	182	112	3.7	60
东昌府区	嘉明经济开发区	5	9	23	107	55	54	33	29	0.6	2	186	121	3.7	60
东昌府区	古楼街道	8	58	20	76	56	67	32	13	0.7	11	191	137	3.71	62
市高新区	九州街道	3	2	25	120	60	101	33	29	0.7	11	169	57	3.71	62
冠县	辛集镇	10	95	17	38	59	94	39	113	1.0	66	148	8	3.71	62
冠县	兰沃乡	9	78	13	5	55	54	41	128	0.9	59	169	57	3.71	62
临清市	烟店镇	8	58	19	60	57	75	32	13	1.0	66	182	112	3.72	66
东昌府区	新区街道	6	28	25	120	55	54	33	29	0.7	11	174	82	3.72	66
冠县	崇文街道	8	58	16	25	60	101	36	79	0.8	32	177	92	3.73	68

区县	站点	SO ₂		NO ₂		PM ₁₀		PM _{2.5}		CO		O ₃		综合指数	
		浓度 (μg/m ³)	排名	浓度 (μg/m ³)	排名	浓度 (μg/m ³)	排名	浓度 (μg/m ³)	排名	浓度 (mg/m ³)	排名	浓度 (μg/m ³)	排名	综合 指数	排名
临清市	新华路街道	10	95	21	86	52	21	34	46	1.0	66	174	82	3.74	69
临清市	唐园镇	7	43	17	38	59	94	34	46	1.0	66	183	115	3.74	69
莘县	柿子园镇	9	78	14	9	54	43	37	93	1.3	132	175	87	3.74	69
冠县	烟庄街道	10	95	14	9	59	94	39	113	0.8	32	171	70	3.74	69
东昌府区	侯营镇	5	9	30	135	54	43	31	6	0.7	11	172	77	3.75	73
阳谷县	郭店屯镇	19	140	23	107	52	21	32	13	1.0	66	154	17	3.76	74
市度假区	湖西街道	2	1	29	134	51	16	34	46	0.7	11	181	109	3.76	74
高唐县	固河镇	9	78	21	86	50	14	34	46	1.0	66	186	121	3.76	74
茌平区	洪官屯镇	5	9	21	86	57	75	35	69	0.8	32	184	116	3.76	74
市经开区	物流园区	6	28	25	120	55	54	34	46	0.8	32	175	87	3.77	78
高唐县	姜店镇	9	78	18	48	48	7	34	46	1.3	132	190	131	3.77	78
阳谷县	祥光生态工业园区	12	120	16	25	60	101	38	101	1.2	117	148	8	3.77	78
临清市	先锋路街道	10	95	24	115	55	54	32	13	0.8	32	177	92	3.78	81
阳谷县	阿城镇	13	125	21	86	62	113	35	69	0.8	32	152	15	3.78	81
高唐县	三十里铺镇	10	95	20	76	55	54	35	69	1.0	66	171	70	3.78	81
冠县	柳林镇	11	113	14	9	58	83	39	113	0.9	59	175	87	3.78	81
冠县	桑阿镇	9	78	17	38	61	108	41	128	1.0	66	147	7	3.78	81
冠县	范寨镇	8	58	19	60	57	75	37	93	1.0	66	170	63	3.79	86
阳谷县	七级镇	19	140	16	25	58	83	34	46	1.0	66	165	42	3.8	87
茌平区	胡屯镇	5	9	22	95	59	94	34	46	0.8	32	186	121	3.8	87
东阿县	牛角店镇	14	129	26	127	53	32	31	6	1.4	136	149	12	3.81	89
临清市	老赵庄镇	11	113	26	127	53	32	32	13	1.0	66	174	82	3.84	90
东昌府区	道口铺街道	4	4	31	138	58	83	34	46	0.6	2	166	44	3.84	90
莘县	莘州街道	12	120	20	76	53	32	34	46	1.2	117	177	92	3.84	90
阳谷县	侨润街道	8	58	22	95	60	101	36	79	1.0	66	164	41	3.84	90
东昌府区	凤凰工业园	10	95	23	107	63	120	34	46	0.7	11	168	49	3.85	94
莘县	王奉镇	10	95	14	9	60	101	42	134	1.0	66	163	36	3.85	94
高唐县	杨屯镇	9	78	19	60	54	43	34	46	1.2	117	190	131	3.86	96
冠县	斜店乡	10	95	15	16	64	126	40	120	0.9	59	166	44	3.86	96
东阿县	姜楼镇	8	58	22	95	69	136	36	79	0.8	32	156	21	3.88	98
高唐县	尹集镇	8	58	22	95	55	54	34	46	1.0	66	191	137	3.88	98
茌平区	杨官屯乡	6	28	18	48	58	83	42	134	0.7	11	180	104	3.88	98
茌平区	杜郎口镇	10	95	19	60	57	75	36	79	0.7	11	196	140	3.89	101
高唐县	梁村镇	6	28	25	120	58	83	35	69	1.0	66	178	100	3.91	102
临清市	金郝庄镇	10	95	23	107	53	32	34	46	1.1	103	186	121	3.92	103
阳谷县	大布乡	6	28	24	115	64	126	36	79	1.0	66	165	42	3.92	103

区县	站点	SO ₂		NO ₂		PM ₁₀		PM _{2.5}		CO		O ₃		综合指数	
		浓度 (μg/m ³)	排名	浓度 (μg/m ³)	排名	浓度 (μg/m ³)	排名	浓度 (μg/m ³)	排名	浓度 (mg/m ³)	排名	浓度 (μg/m ³)	排名	综合 指数	排名
莘县	朝城镇	14	129	15	16	55	54	36	79	1.2	117	190	131	3.92	103
莘县	古城镇	15	136	15	16	57	75	37	93	1.2	117	179	101	3.92	103
茌平区	韩屯镇	4	4	20	76	62	113	39	113	0.8	32	184	116	3.92	103
市经开区	东城街道	5	9	23	107	65	129	40	120	0.7	11	162	32	3.92	103
阳谷县	狮子楼街道	12	120	19	60	58	83	40	120	0.7	11	174	82	3.92	103
阳谷县	定水镇	15	136	23	107	58	83	38	101	0.8	32	157	23	3.93	110
茌平区	肖家庄镇	5	9	25	120	60	101	37	93	0.8	32	181	109	3.95	111
冠县	梁堂镇	7	43	17	38	63	120	41	128	1.1	103	170	63	3.95	111
阳谷县	西湖镇	7	43	24	115	62	113	38	101	0.8	32	170	63	3.96	113
冠县	贾镇	10	95	15	16	66	131	42	134	1.0	66	163	36	3.96	113
冠县	定远寨镇	10	95	15	16	66	131	42	134	1.0	66	163	36	3.96	113
茌平区	冯官屯镇	6	28	21	86	62	113	38	101	0.8	32	187	126	3.97	116
冠县	店子镇	7	43	18	48	62	113	40	120	1.2	117	171	70	3.97	116
高唐县	人和街道	9	78	28	132	55	54	33	29	1.0	66	184	116	3.98	118
高唐县	鱼邱湖街道	8	58	31	138	56	67	32	13	1.2	117	171	70	3.99	119
茌平区	菜屯镇	5	9	20	76	79	141	38	101	0.8	32	162	32	4.01	120
莘县	俎店镇	11	113	19	60	60	101	41	128	0.8	32	180	104	4.01	120
莘县	大王寨镇	5	9	16	25	63	120	46	140	1.0	66	171	70	4.01	120
莘县	张寨镇	13	125	19	60	63	120	37	93	1.2	117	170	63	4.02	123
莘县	董杜庄镇	11	113	13	5	62	113	40	120	1.1	103	193	139	4.02	123
莘县	观城镇	11	113	22	95	55	54	36	79	1.2	117	188	129	4.03	125
阳谷县	石佛镇	13	125	31	138	54	43	35	69	1.1	103	160	28	4.05	126
莘县	妹冢镇	12	120	16	25	58	83	38	101	1.4	136	190	131	4.06	127
莘县	十八里铺镇	12	120	16	25	58	83	38	101	1.4	136	190	131	4.06	127
莘县	河店镇	14	129	22	95	57	75	39	113	1.2	117	172	77	4.08	129
茌平区	温陈街道	5	9	35	141	62	113	36	79	0.6	2	170	63	4.09	130
莘县	燕店镇	14	129	17	38	59	94	41	128	1.1	103	184	116	4.09	130
东昌府区	柳园街道	7	43	23	107	65	129	40	120	0.7	11	184	116	4.1	132
莘县	燕塔街道	10	95	25	120	61	108	37	93	1.1	103	179	101	4.12	133
莘县	莘亭街道	9	78	20	76	66	131	40	120	1.4	136	168	49	4.13	134
茌平区	振兴街道	5	9	26	127	59	94	38	101	0.8	32	206	141	4.15	135
莘县	东鲁街道	10	95	23	107	63	120	39	113	1.1	103	177	92	4.15	135
莘县	张鲁回族镇	16	139	16	25	58	83	41	128	1.2	117	189	130	4.15	135
茌平区	乐平铺镇	5	9	30	135	70	137	38	101	0.8	32	177	92	4.23	138
冠县	东古城镇	10	95	30	135	71	139	44	139	1.1	103	161	30	4.48	139
莘县	魏庄镇	14	129	26	127	70	137	43	138	1.2	117	187	126	4.58	140

区县	站点	SO ₂		NO ₂		PM ₁₀		PM _{2.5}		CO		O ₃		综合指数	
		浓度 (μg/m ³)	排名	浓度 (μg/m ³)	排名	浓度 (μg/m ³)	排名	浓度 (μg/m ³)	排名	浓度 (mg/m ³)	排名	浓度 (μg/m ³)	排名	综合 指数	排名
茌平区	信发街道	9	78	27	131	74	140	48	141	0.9	59	177	92	4.59	141
莘县	大张家镇	19	140	35	141	79	141	48	141	1.4	136	206	141	5.33	142
高唐县	高唐县经济开发区	19	140	35	141	79	141	48	141	1.4	136	206	141	5.33	142