

中国共产党聊城市委员会办公室公用笺

中共聊城市委办公室 聊城市人民政府办公室 关于 2021 年 6 月份全市空气质量情况的通报

各县（市、区）党委和人民政府，市属开发区党工委和管委会，市委和市政府各部门（单位），各人民团体，中央、省驻聊单位：

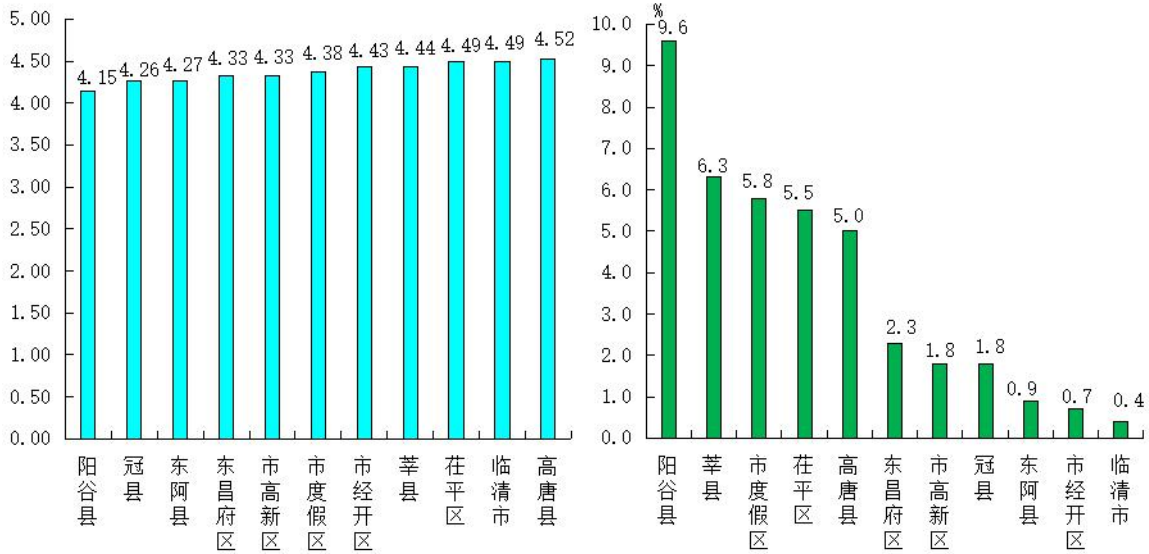
根据市环境信息与监控中心 2021 年 6 月份全市空气质量状况监测数据，现将有关情况通报如下（所有数据均为实况数据）：

2021 年 6 月，我市主要污染物中 $PM_{2.5}$ 月均值浓度为 $31 \mu g/m^3$ ，同比改善 16.2%； PM_{10} 月均值浓度为 $73 \mu g/m^3$ ，同比持平； SO_2 月均值浓度为 $11 \mu g/m^3$ ，同比持平； NO_2 月均值浓度为 $24 \mu g/m^3$ ，同比改善 7.7%；重污染天数为 1 天，同比持平；环境空气质量优良率为 43.3%，同比改善 6.6%；环境空气质量综合指数为 4.35，同比改善 3.1%。

一、各县（市、区）、市属开发区空气质量情况

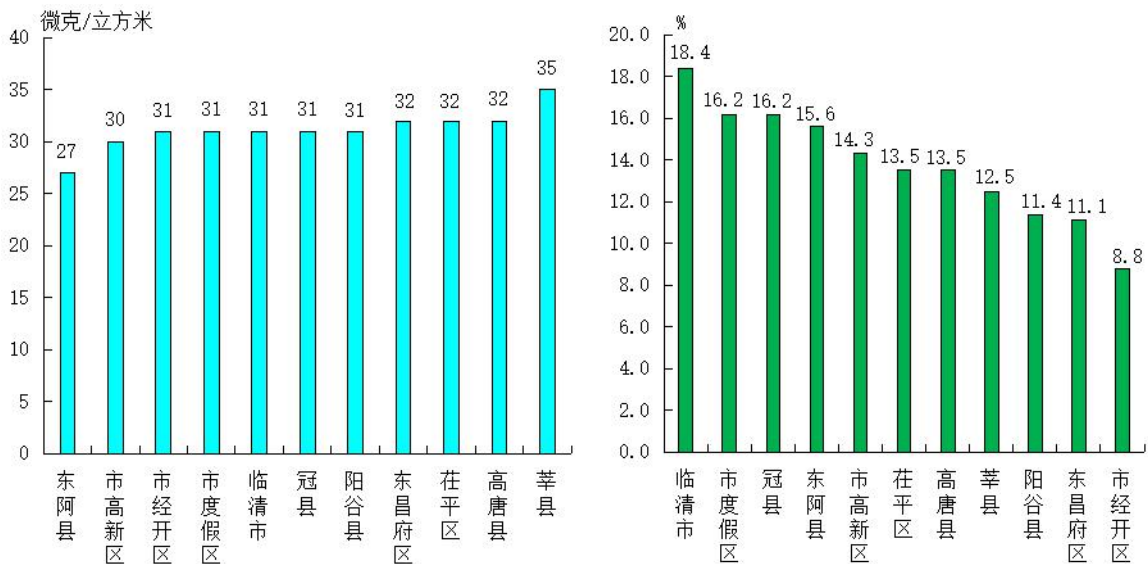
（一）环境空气质量综合指数

最好的是阳谷县，为 4.15；最差的是高唐县，为 4.52。同比改善幅度最大的是阳谷县，为 9.6%；同比改善幅度最小的是临清市，为 0.4%。



(二) 细颗粒物 (PM_{2.5})

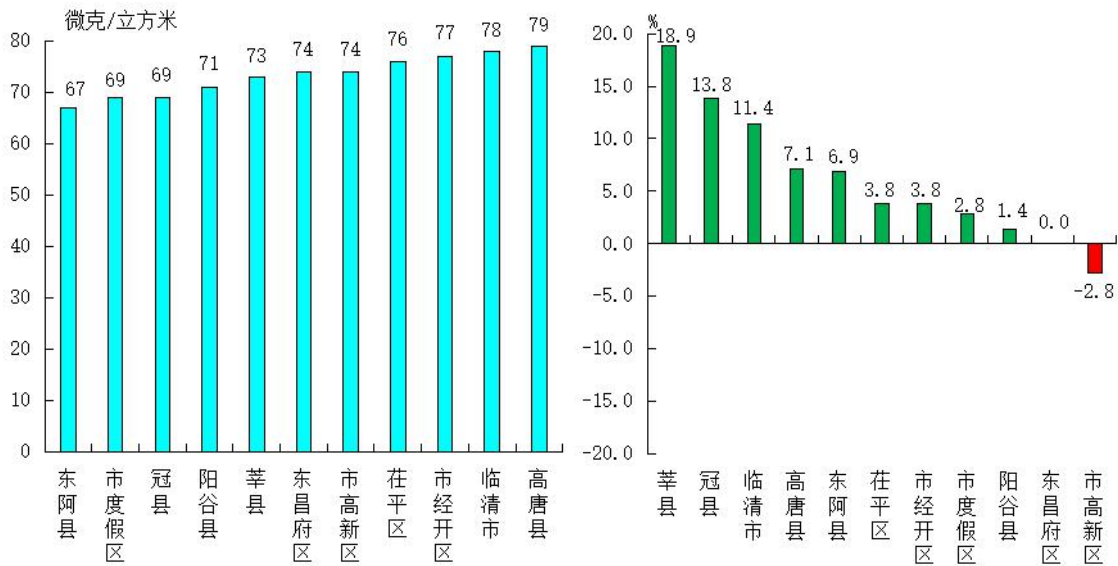
浓度最低的是东阿县，为 $27 \mu\text{g}/\text{m}^3$ ；最高的是莘县，为 $35 \mu\text{g}/\text{m}^3$ 。同比改善幅度最大的是临清市，为 18.4%；同比改善幅度最小的是市经开区，为 8.8%。



(三) 可吸入颗粒物 (PM₁₀)

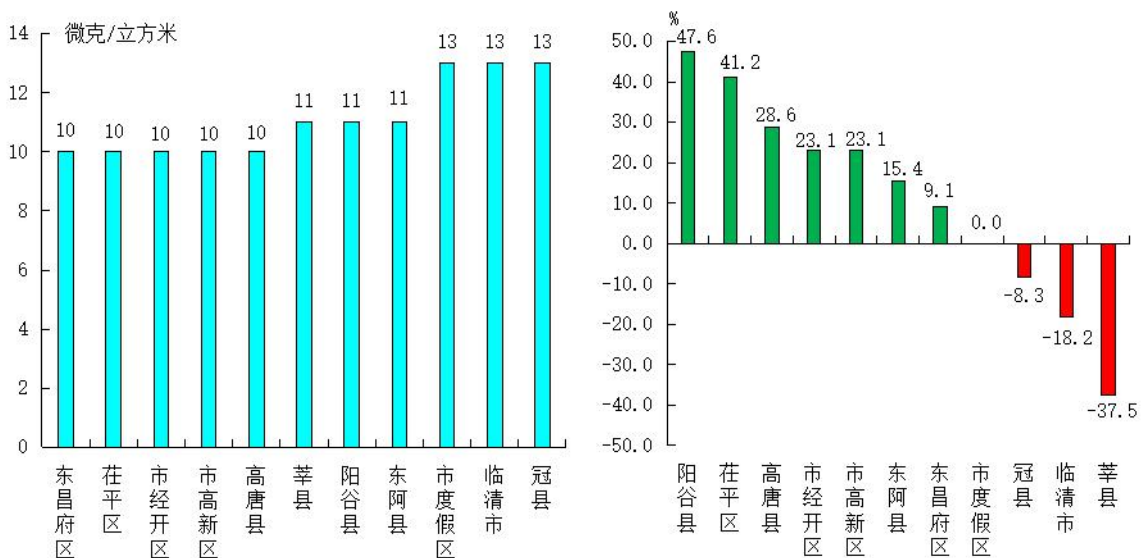
浓度最低的是东阿县，为 $67 \mu\text{g}/\text{m}^3$ ；最高的是高唐县，为 $79 \mu\text{g}/\text{m}^3$ 。各县（市、区）、市属开发区除市高新区同比恶化外，

均同比持平或改善，莘县同比改善幅度最大，为 18.9%，市高新区同比恶化 2.8%。



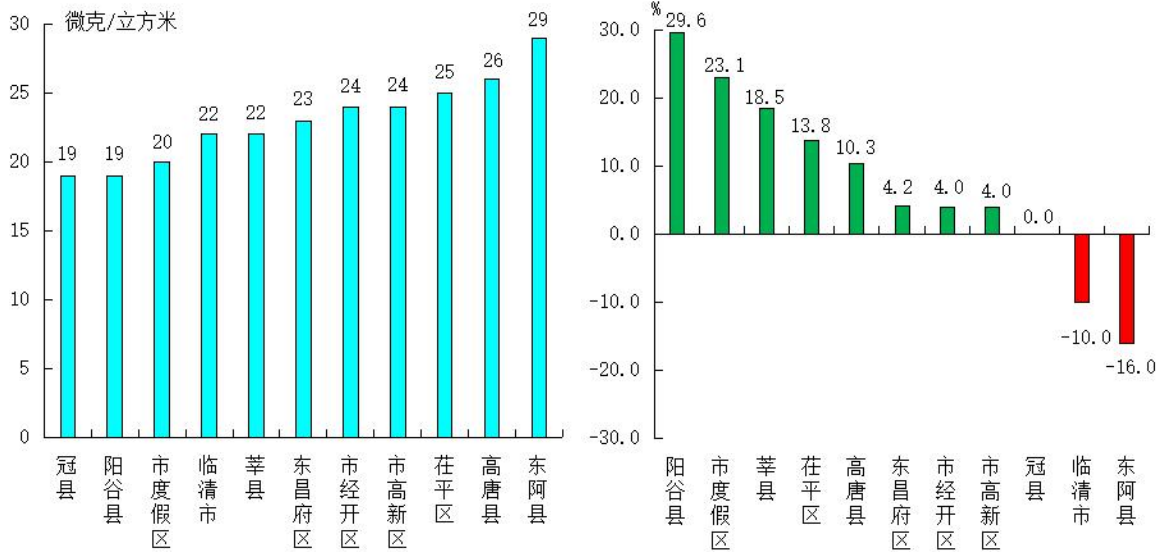
(四) 二氧化硫 (SO₂)

浓度最低的是东昌府区、茌平区、市经开区、市高新区、高唐县，均为 10 μg/m³；最高的是市度假区、临清市、冠县，均为 13 μg/m³。同比改善幅度最大的是阳谷县，为 47.6%；同比恶化幅度最大的是莘县，为 -37.5%。



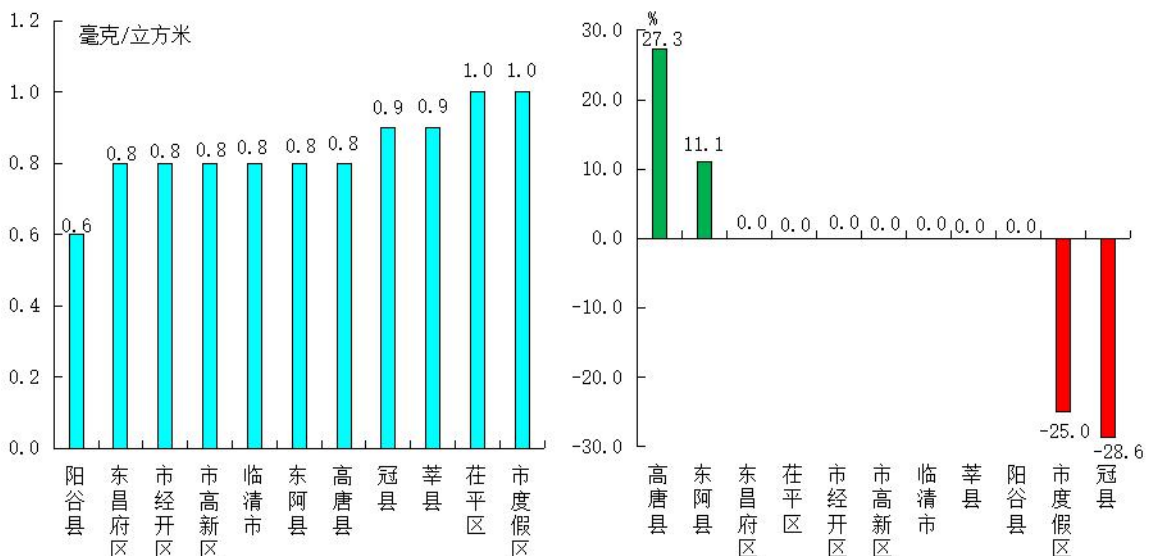
(五) 二氧化氮 (NO₂)

浓度最低的是冠县、阳谷县，均为 19 μg/m³；最高的是东阿县，为 29 μg/m³。同比改善幅度最大的是阳谷县，为 29.6%；同比恶化幅度最大的是东阿县，为-16.0%。



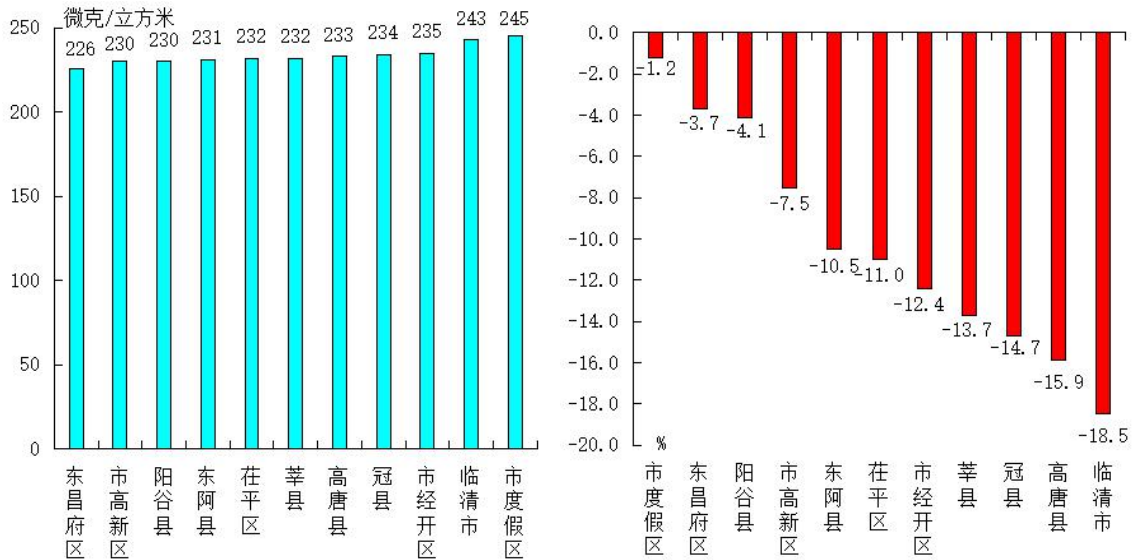
(六) 一氧化碳 (CO)

浓度最低的是阳谷县，为 0.6mg/m³；最高的是茌平区、市度假区，均为 1.0mg/m³。同比改善幅度最大的是高唐县，为 27.3%；同比恶化幅度最大的是冠县，为-28.6%。



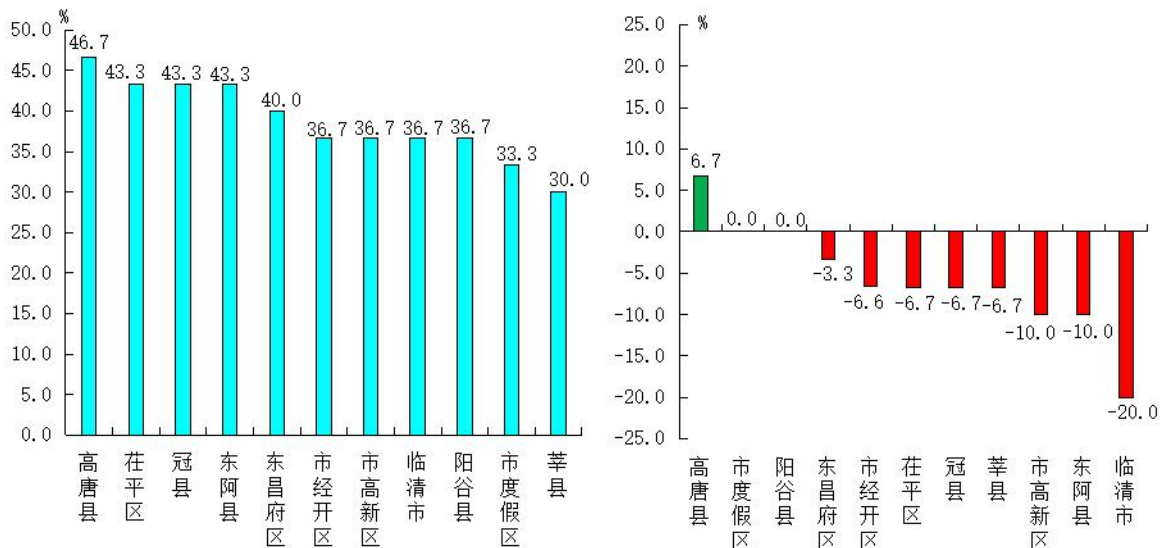
(七) 臭氧 (O₃)

浓度最低的是东昌府区，为 226 $\mu\text{g}/\text{m}^3$ ；最高的是市度假区，为 245 $\mu\text{g}/\text{m}^3$ 。同比恶化幅度最小的是市度假区，为-1.2%；同比恶化幅度最大的是临清市，为-18.5%。



(八) 优良率

最好的是高唐县，为 46.7%；最差的是莘县，为 30.0%。各县（市、区）、市属开发区除高唐县同比改善外，均同比持平或恶化，高唐县同比改善 6.7%，临清市同比恶化幅度最大，为-20.0%。



二、各县（市、区）、市属开发区空气质量在全省县（市、区）排名

全省县（市、区）空气质量排名中，市经开区、市高新区数据为华润纺织、九州社区和市经开区三个站点的平均值，市高新区、市度假区全省排名为参照排名。6月份，各县（市、区）、市属开发区综合指数在全省排名后10名的有4个，为高唐县（倒数第3名）、茌平区（并列倒数第4名）、临清市（并列倒数第4名）、莘县（并列倒数第9名）；PM_{2.5}浓度在全省排名后10名的有1个，为莘县（倒数第4名）；PM₁₀浓度在全省排名后10名的有3个，为高唐县（倒数第4名）、临清市（并列倒数第5名）、茌平区（并列倒数第10名）。

三、各乡镇（街道、园区）空气质量情况

6月份，按环境空气质量综合指数排名，全市排名前十名的乡镇（街道、园区）分别是万善乡、甘官屯乡、定水镇、张寨镇、寿张镇、杜郎口镇、安乐镇、清平镇、张秋镇、祥光经济开发区（其中寿张镇、杜郎口镇并列第5名，安乐镇、清平镇并列第7名）；全市排名后十名的乡镇（街道、园区）分别是古云镇、烟店镇、高庙王镇、市经开区物流园区、道口铺街道、梁水镇、杨官屯乡、金郝庄镇、李海务街道、东阿经济开发区、大布乡（其中古云镇、烟店镇、高庙王镇并列倒数第1名，金郝庄镇、李海务街道并列倒数第8名，东阿经济开发区、大布乡并列倒数第10名）。按PM_{2.5}浓度排名，全市排名前十位的乡镇（街道、园区）分别是万善乡、寿张镇、杜郎口镇、大桥镇、尹集镇、十八

里铺镇、樱桃园镇、朱老庄镇、甘官屯乡、定水镇、安乐镇、姚寨镇、侨润街道、兰沃乡、石佛镇、王庄集镇、东鲁街道、高集镇、燕塔街道、辛集镇、范寨镇、戴湾镇、许营镇、古楼街道、九州街道、广平镇、鱼邱湖街道、莘州街道、老赵庄镇、定远寨镇、温陈街道（其中寿张镇、杜郎口镇、大桥镇、尹集镇、十八里铺镇、樱桃园镇、朱老庄镇并列第2名，甘官屯乡、定水镇、安乐镇、姚寨镇、侨润街道、兰沃乡、石佛镇、王庄集镇、东鲁街道、高集镇、燕塔街道、辛集镇、范寨镇、戴湾镇、许营镇、古楼街道、九州街道、广平镇、鱼邱湖街道、莘州街道、老赵庄镇、定远寨镇、温陈街道并列第9名）；全市排名后十位的乡镇（街道、园区）分别是古云镇、烟店镇、高庙王镇、市经开区物流园区、道口铺街道、魏庄镇、高唐县经济开发区、新华路街道、先锋路街道、尚店镇、八岔路镇、康庄镇、董杜庄镇、姜店镇、潘庄镇、人和街道、闫寺街道、王奉镇（其中古云镇、烟店镇、高庙王镇、市经开区物流园区、道口铺街道、魏庄镇并列倒数第1名，高唐县经济开发区、新华路街道、先锋路街道、尚店镇、八岔路镇、康庄镇、董杜庄镇、姜店镇、潘庄镇、人和街道、闫寺街道、王奉镇并列倒数第7名）。按PM₁₀浓度排名，全市排名前十位的乡镇（街道、园区）分别是万善乡、张寨镇、姚寨镇、东鲁街道、燕塔街道、杜郎口镇、博平镇、安乐镇、甘官屯乡、店子镇、牛角店镇（其中姚寨镇、东鲁街道、燕塔街道并列第3名，杜郎口镇、博平镇并列第6名，甘官屯乡、店子镇、牛角店镇并列第9名）；全市排名后十位的乡镇（街道、园区）分别是

古云镇、烟店镇、高庙王镇、梁水镇、杨官屯乡、金郝庄镇、沙镇、郭店屯镇、高唐县经济开发区、斗虎屯镇、杨屯镇（其中古云镇、烟店镇、高庙王镇、梁水镇并列倒数第1名，沙镇、郭店屯镇并列倒数第7名，高唐县经济开发区、斗虎屯镇、杨屯镇并列倒数第9名）。

- 附件：1. 6月份各县（市、区）、市属开发区空气质量情况
2. 6月份各县（市、区）、市属开发区空气质量在全省县（市、区）排名
3. 6月份各乡镇（街道、园区）空气质量及排名情况

中共聊城市委办公室
聊城市人民政府办公室
2021年7月26日

（此件发至乡镇）

附件 1

6 月份各县（市、区）、市属开发区空气质量情况

名次	县(市、区)	环境空气质量综合指数(按 6 项指标)		PM _{2.5}		PM ₁₀		SO ₂		NO ₂		CO		O ₃	
		指数	同比改善(%)	浓度(ug/m ³)	同比改善(%)	浓度(ug/m ³)	同比改善(%)	浓度(ug/m ³)	同比改善(%)	浓度(ug/m ³)	同比改善(%)	浓度(mg/m ³)	同比改善(%)	浓度(ug/m ³)	同比改善(%)
1	阳谷县	4.15	9.6	31	11.4	71	1.4	11	47.6	19	29.6	0.6	0.0	230	-4.1
2	冠县	4.26	1.8	31	16.2	69	13.8	13	-8.3	19	0.0	0.9	-28.6	234	-14.7
3	东阿县	4.27	0.9	27	15.6	67	6.9	11	15.4	29	-16.0	0.8	11.1	231	-10.5
4	东昌府区	4.33	2.3	32	11.1	74	0.0	10	9.1	23	4.2	0.8	0.0	226	-3.7
4	市高新区	4.33	1.8	30	14.3	74	-2.8	10	23.1	24	4.0	0.8	0.0	230	-7.5
6	市度假区	4.38	5.8	31	16.2	69	2.8	13	0.0	20	23.1	1.0	-25.0	245	-1.2
7	市经开区	4.43	0.7	31	8.8	77	3.8	10	23.1	24	4.0	0.8	0.0	235	-12.4
8	莘县	4.44	6.3	35	12.5	73	18.9	11	-37.5	22	18.5	0.9	0.0	232	-13.7
9	临清市	4.49	0.4	31	18.4	78	11.4	13	-18.2	22	-10.0	0.8	0.0	243	-18.5
9	茌平区	4.49	5.5	32	13.5	76	3.8	10	41.2	25	13.8	1.0	0.0	232	-11.0
11	高唐县	4.52	5.0	32	13.5	79	7.1	10	28.6	26	10.3	0.8	27.3	233	-15.9

备注：1.负值表示同比恶化，正值表示同比改善。

2.市经开区数据采用开发区和华润纺织站点数据，市高新区数据采用开发区和九州社区站点数据，市度假区采用凤凰苑站点数据。

附件 2

6 月份各县（市、区）、市属开发区空气质量在全省县（市、区）排名

〔全省共 159 个县（市、区）参与排名〕

县（市、区）	环境空气质量综合指数 (按 6 项指标)	PM _{2.5}	PM ₁₀	SO ₂	NO ₂	CO	O ₃
阳谷县	108	131	127	119	63	6	90
冠县	123	131	119	143	63	81	108
东阿县	125	65	107	119	156	37	93
东昌府区	137	141	140	99	122	37	83
市经开区	142	131	145	119	129	37	93
市高新区	142	131	145	119	129	37	93
市度假区	142	131	119	143	80	97	144
莘县	150	156	136	119	110	81	97
茌平区	154	141	148	99	142	97	97
临清市	154	131	153	143	110	37	139
高唐县	157	141	156	99	146	37	104

备注：1.市度假区、市高新区为参照排名。

2.市经开区、市高新区数据均采用华润纺织、九州社区、开发区三个站平均站点数据。

附件 3

6 月份各乡镇（街道、园区）空气质量及排名情况

区县	站点	SO ₂		NO ₂		PM ₁₀		PM _{2.5}		CO		O ₃		综合指数	
		浓度 (μg/m ³)	排名	浓度 (μg/m ³)	排名	浓度 (μg/m ³)	排名	浓度 (μg/m ³)	排名	浓度 (mg/m ³)	排名	浓度 (μg/m ³)	排名	综合 指数	排名
冠县	万善乡	10	71	14	1	53	1	27	1	0.9	71	227	54	3.69	1
冠县	甘官屯乡	9	39	15	3	62	9	30	9	0.8	46	214	26	3.82	2
阳谷县	定水镇	13	128	20	41	63	12	30	9	0.5	1	206	9	3.89	3
莘县	张寨镇	9	39	20	41	55	2	32	55	0.9	71	214	26	3.91	4
阳谷县	寿张镇	11	92	18	25	67	44	29	2	0.7	17	212	18	3.92	5
茌平区	杜郎口镇	8	25	22	72	60	6	29	2	0.7	17	219	35	3.92	5
阳谷县	安乐镇	11	92	22	72	61	8	30	9	0.8	46	203	7	3.93	7
高唐县	清平镇	7	9	17	12	66	35	32	55	0.9	71	212	18	3.93	7
阳谷县	张秋镇	12	115	17	12	64	15	31	32	0.8	46	211	15	3.94	9
阳谷县	祥光经济开发区	13	128	19	32	67	44	33	81	0.6	2	194	2	3.96	10
东阿县	姚寨镇	9	39	20	41	59	3	30	9	0.8	46	228	55	3.97	11
阳谷县	阿城镇	9	39	22	72	71	84	32	55	0.6	2	192	1	3.97	11
东阿县	鱼山镇	8	25	17	12	68	55	33	81	0.8	46	210	13	3.97	11
阳谷县	侨润街道	11	92	19	32	68	55	30	9	0.7	17	209	11	3.98	14
东阿县	铜城街道	9	39	22	72	65	27	31	32	0.8	46	201	6	3.98	14
冠县	兰沃乡	11	92	14	1	63	12	30	9	0.9	71	237	85	3.99	16
阳谷县	石佛镇	12	115	22	72	64	15	30	9	0.7	17	210	13	4.01	17
东阿县	大桥镇	9	39	23	86	64	15	29	2	1.0	104	209	11	4.03	18
临清市	大辛庄街道	13	128	19	32	64	15	31	32	1.1	133	200	5	4.03	18
阳谷县	金斗营镇	11	92	18	25	65	27	32	55	0.8	46	218	33	4.03	18
阳谷县	西湖镇	11	92	16	6	68	55	31	32	0.9	71	220	36	4.04	21
高唐县	尹集镇	6	1	23	86	64	15	29	2	0.9	71	226	47	4.05	22
阳谷县	祥光生态工业园区	15	136	19	32	64	15	31	32	0.9	71	208	10	4.05	22
莘县	十八里铺镇	11	92	23	86	63	12	29	2	1.0	104	211	15	4.06	24
阳谷县	狮子楼街道	11	92	22	72	66	35	31	32	0.7	17	215	28	4.08	25
茌平区	博平镇	8	25	24	105	60	6	32	55	0.6	2	229	60	4.08	25
阳谷县	博济桥街道	15	136	16	6	69	67	31	32	0.6	2	226	47	4.09	27
冠县	清水镇	8	25	16	6	64	15	33	81	1.2	138	225	44	4.09	27
莘县	王奉镇	11	92	20	41	65	27	35	125	1.0	104	199	4	4.10	29
冠县	店子镇	11	92	16	6	62	9	32	55	0.9	71	242	110	4.11	30
莘县	王庄集镇	11	92	18	25	65	27	30	9	1.0	104	232	66	4.12	31
东阿县	刘集镇	9	39	18	25	78	126	33	81	0.8	46	204	8	4.13	32

区县	站点	SO ₂		NO ₂		PM ₁₀		PM _{2.5}		CO		O ₃		综合指数	
		浓度 (μg/m ³)	排名	浓度 (μg/m ³)	排名	浓度 (μg/m ³)	排名	浓度 (μg/m ³)	排名	浓度 (mg/m ³)	排名	浓度 (μg/m ³)	排名	综合 指数	排名
莘县	东鲁街道	12	115	21	55	59	3	30	9	1.0	104	235	75	4.14	33
莘县	大王寨镇	7	9	23	86	64	15	33	81	1.0	104	215	28	4.14	33
莘县	徐庄镇	10	71	16	6	67	44	33	81	0.9	71	232	66	4.14	33
冠县	贾镇	9	39	18	25	64	15	32	55	1.0	104	236	79	4.15	36
冠县	北馆陶镇	10	71	15	3	68	55	32	55	0.8	46	244	115	4.15	36
阳谷县	阎楼镇	14	134	23	86	64	15	31	32	0.9	71	213	22	4.16	38
茌平区	菜屯镇	7	9	22	72	71	84	31	32	0.7	17	226	47	4.16	38
冠县	柳林镇	12	115	17	12	66	35	31	32	0.8	46	241	105	4.16	38
阳谷县	李台镇	13	128	19	32	71	84	32	55	0.7	17	217	31	4.16	38
莘县	樱桃园镇	12	115	23	86	65	27	29	2	1.0	104	220	36	4.17	42
市度假区	朱老庄镇	10	71	22	72	69	67	29	2	0.6	2	236	79	4.17	42
冠县	斜店乡	11	92	17	12	69	67	33	81	1.0	104	222	41	4.17	42
莘县	古城镇	10	71	16	6	67	44	33	81	0.8	46	240	101	4.17	42
阳谷县	七级镇	11	92	20	41	71	84	33	81	0.9	71	213	22	4.18	46
东阿县	高集镇	9	39	22	72	69	67	30	9	0.7	17	233	70	4.19	47
莘县	燕塔街道	12	115	23	86	59	3	30	9	0.9	71	239	94	4.19	47
阳谷县	十五里园镇	14	134	22	72	66	35	31	32	0.8	46	221	38	4.19	47
冠县	辛集镇	9	39	17	12	66	35	30	9	1.0	104	253	134	4.20	50
东阿县	新城街道	10	71	21	55	64	15	31	32	1.0	104	233	70	4.20	50
临清市	魏湾镇	12	115	17	12	68	55	31	32	1.0	104	236	79	4.21	52
冠县	崇文街道	8	25	21	55	67	44	32	55	1.0	104	232	66	4.22	53
莘县	俎店镇	9	39	17	12	70	77	33	81	0.9	71	238	87	4.22	53
莘县	大张家镇	13	128	20	41	75	114	34	110	0.9	71	198	3	4.22	53
冠县	范寨镇	11	92	17	12	68	55	30	9	1.0	104	248	122	4.23	56
冠县	烟庄街道	9	39	18	25	65	27	32	55	1.1	133	241	105	4.23	56
冠县	梁堂镇	9	39	18	25	67	44	33	81	0.9	71	242	110	4.23	56
莘县	妹冢镇	10	71	22	72	69	67	32	55	1.2	138	212	18	4.24	59
莘县	河店镇	10	71	21	55	66	35	32	55	1.0	104	234	73	4.25	60
冠县	桑阿镇	10	71	17	12	68	55	32	55	0.8	46	252	131	4.25	60
临清市	唐园镇	9	39	17	12	79	129	33	81	0.9	71	223	42	4.25	60
市高新区	顾官屯镇	11	92	22	72	70	77	31	32	0.9	71	228	55	4.26	63
东昌府区	堂邑镇	8	25	21	55	73	98	31	32	0.7	17	242	110	4.27	64
临清市	戴湾镇	10	71	23	86	69	67	30	9	0.8	46	236	79	4.28	65
高唐县	汇鑫街道	7	9	24	105	67	44	31	32	0.9	71	239	94	4.28	65
市高新区	许营镇	13	128	23	86	66	35	30	9	0.7	17	241	105	4.29	67
冠县	清泉街道	9	39	19	32	70	77	32	55	1.0	104	240	101	4.29	67

区县	站点	SO ₂		NO ₂		PM ₁₀		PM _{2.5}		CO		O ₃		综合指数	
		浓度 ($\mu\text{g}/\text{m}^3$)	排名	浓度 ($\mu\text{g}/\text{m}^3$)	排名	浓度 ($\mu\text{g}/\text{m}^3$)	排名	浓度 ($\mu\text{g}/\text{m}^3$)	排名	浓度 (mg/m^3)	排名	浓度 ($\mu\text{g}/\text{m}^3$)	排名	综合 指数	排名
东昌府区	古楼街道	9	39	22	72	75	114	30	9	0.7	17	238	87	4.30	69
高唐县	固河镇	7	9	23	86	71	84	33	81	0.9	71	229	60	4.30	69
东昌府区	嘉明经济开发区	6	1	25	116	70	77	33	81	0.7	17	234	73	4.30	69
高唐县	赵寨子镇	6	1	20	41	67	44	33	81	0.9	71	252	131	4.30	69
茌平区	韩屯镇	7	9	24	105	73	98	32	55	0.6	2	239	94	4.31	73
临清市	刘垓子镇	6	1	22	72	73	98	34	110	1.0	104	224	43	4.31	73
东昌府区	闫寺街道	8	25	24	105	69	67	35	125	0.7	17	226	47	4.31	73
市高新区	九州街道	10	71	27	121	69	67	30	9	0.7	17	231	65	4.32	76
茌平区	胡屯镇	7	9	24	105	70	77	32	55	0.8	46	239	94	4.32	76
高唐县	琉璃寺镇	7	9	19	32	73	98	32	55	1.0	104	244	115	4.32	76
东昌府区	广平镇	8	25	24	105	70	77	30	9	0.7	17	250	128	4.33	79
市度假区	于集镇	11	92	20	41	75	114	32	55	0.7	17	238	87	4.33	79
莘县	观城镇	12	115	27	121	68	55	33	81	0.9	71	211	15	4.33	79
东阿县	姜楼镇	10	71	25	116	72	95	33	81	1.0	104	212	18	4.33	79
高唐县	鱼邱湖街道	7	9	30	136	69	67	30	9	1.0	104	221	38	4.35	83
莘县	莘州街道	10	71	23	86	65	27	30	9	1.0	104	250	128	4.35	83
东昌府区	张炉集镇	10	71	20	41	74	106	31	32	0.6	2	252	131	4.35	83
临清市	松林镇	8	25	24	105	74	106	32	55	0.9	71	229	60	4.35	83
东阿县	陈集镇	9	39	26	120	66	35	32	55	0.8	46	240	101	4.35	83
莘县	柿子园镇	9	39	21	55	77	121	34	110	1.0	104	217	31	4.35	83
临清市	青年路街道	10	71	21	55	75	114	33	81	1.0	104	226	47	4.36	89
东昌府区	郑家镇	9	39	20	41	75	114	33	81	0.6	2	248	122	4.36	89
高唐县	人和街道	6	1	24	105	71	84	35	125	0.9	71	229	60	4.36	89
临清市	潘庄镇	9	39	15	3	77	121	35	125	0.9	71	241	105	4.36	89
临清市	老赵庄镇	7	9	23	86	74	106	30	9	0.8	46	248	122	4.37	93
东昌府区	侯营镇	8	25	28	127	76	120	31	32	0.6	2	225	44	4.37	93
莘县	燕店镇	11	92	21	55	67	44	34	110	0.9	71	244	115	4.37	93
茌平区	贾寨镇	9	39	21	55	71	84	34	110	0.7	17	246	120	4.37	93
高唐县	三十里铺镇	6	1	21	55	70	77	34	110	0.9	71	250	128	4.37	93
高唐县	姜店镇	6	1	19	32	78	126	35	125	0.8	46	236	79	4.37	93
冠县	定远寨镇	9	39	23	86	64	15	30	9	1.1	133	256	137	4.38	99
茌平区	乐平铺镇	8	25	28	127	68	55	32	55	0.6	2	244	115	4.38	99
高唐县	梁村镇	7	9	24	105	73	98	34	110	0.8	46	232	66	4.38	99
东阿县	牛角店镇	12	115	28	127	62	9	31	32	1.0	104	233	70	4.39	102
茌平区	肖家庄镇	7	9	27	121	68	55	31	32	0.7	17	248	122	4.39	102
市经开区	蒋官屯街道	9	39	28	127	67	44	32	55	0.7	17	238	87	4.39	102

区县	站点	SO ₂		NO ₂		PM ₁₀		PM _{2.5}		CO		O ₃		综合指数	
		浓度 (μg/m ³)	排名	浓度 (μg/m ³)	排名	浓度 (μg/m ³)	排名	浓度 (μg/m ³)	排名	浓度 (mg/m ³)	排名	浓度 (μg/m ³)	排名	综合 指数	排名
茌平区	信发街道	10	71	25	116	71	84	33	81	0.7	17	235	75	4.39	102
市度假区	湖西街道	8	25	29	131	66	35	33	81	0.6	2	242	110	4.39	102
莘县	董杜庄镇	9	39	21	55	74	106	35	125	1.0	104	226	47	4.39	102
临清市	康庄镇	10	71	21	55	74	106	35	125	0.9	71	228	55	4.39	102
市经开区	北城街道	11	92	24	105	71	84	33	81	0.7	17	238	87	4.40	109
莘县	朝城镇	11	92	20	41	75	114	34	110	0.8	46	237	85	4.40	109
临清市	八岔路镇	10	71	17	12	77	121	35	125	0.9	71	239	94	4.40	109
茌平区	振兴街道	8	25	29	131	65	27	31	32	0.8	46	247	121	4.41	112
阳谷县	郭店屯镇	10	71	20	41	83	135	33	81	1.0	104	218	33	4.41	112
东昌府区	凤凰工业园	10	71	25	116	74	106	34	110	0.7	17	225	44	4.41	112
茌平区	冯官屯镇	9	39	23	86	73	98	33	81	0.8	46	242	110	4.42	115
莘县	魏庄镇	7	9	21	55	73	98	36	137	0.9	71	238	87	4.42	115
茌平区	温陈街道	9	39	34	138	67	44	30	9	0.7	17	229	60	4.43	117
东昌府区	沙镇	11	92	19	32	83	135	32	55	0.7	17	239	94	4.43	117
东昌府区	韩集镇	12	115	24	105	68	55	33	81	0.8	46	244	115	4.43	117
高唐县	杨屯镇	6	1	20	41	81	132	33	81	1.0	104	238	87	4.44	120
临清市	尚店镇	9	39	17	12	79	129	35	125	1.0	104	239	94	4.44	120
冠县	东古城镇	8	25	35	139	68	55	33	81	0.8	46	213	22	4.45	122
临清市	先锋路街道	15	136	23	86	73	98	35	125	0.8	46	221	38	4.45	122
临清市	新华路街道	11	92	21	55	74	106	35	125	0.9	71	235	75	4.45	122
东昌府区	斗虎屯镇	9	39	21	55	81	132	33	81	0.7	17	241	105	4.46	125
莘县	张鲁回族镇	10	71	21	55	69	67	34	110	0.9	71	254	136	4.46	125
高唐县	高唐县经济开发区	7	9	21	55	81	132	35	125	1.0	104	228	55	4.47	127
东昌府区	柳园街道	12	115	23	86	72	95	34	110	0.6	2	248	122	4.48	128
茌平区	洪官屯镇	9	39	27	121	71	84	31	32	0.6	2	257	138	4.49	129
莘县	莘亭街道	12	115	23	86	79	129	34	110	1.1	133	215	28	4.50	130
东昌府区	新区街道	7	9	29	131	77	121	34	110	0.7	17	226	47	4.50	130
阳谷县	大布乡	15	136	27	121	74	106	32	55	1.1	133	213	22	4.51	132
东阿县	东阿经济开发区	9	39	31	137	72	95	32	55	0.9	71	228	55	4.51	132
市度假区	李海务街道	9	39	27	121	78	126	31	32	0.6	2	257	138	4.59	134
临清市	金郝庄镇	11	92	23	86	84	137	33	81	0.9	71	235	75	4.59	134
茌平区	杨官屯乡	7	9	23	86	87	138	34	110	0.6	2	249	127	4.62	136
东昌府区	梁水镇	12	115	20	41	91	139	34	110	0.7	17	236	79	4.63	137
东昌府区	道口铺街道	9	39	29	131	77	121	36	137	0.7	17	240	101	4.68	138
市经开区	物流园区	11	92	29	131	71	84	36	137	0.7	17	253	134	4.70	139

区县	站点	SO ₂		NO ₂		PM ₁₀		PM _{2.5}		CO		O ₃		综合指数	
		浓度 (μg/m ³)	排名	浓度 (μg/m ³)	排名	浓度 (μg/m ³)	排名	浓度 (μg/m ³)	排名	浓度 (mg/m ³)	排名	浓度 (μg/m ³)	排名	综合 指数	排名
阳谷县	高庙王镇	15	136	35	139	91	139	36	137	1.2	138	257	138	5.37	140
临清市	烟店镇	15	136	35	139	91	139	36	137	1.2	138	257	138	5.37	140
莘县	古云镇	15	136	35	139	91	139	36	137	1.2	138	257	138	5.37	140