

中国共产党聊城市委员会办公室公用笺

中共聊城市委办公室 聊城市人民政府办公室 关于 2021 年 10 月份全市空气质量情况的通报

各县（市、区）党委和人民政府，市属开发区党工委和管委会，市委和市政府各部门（单位），各人民团体，中央、省驻聊单位：

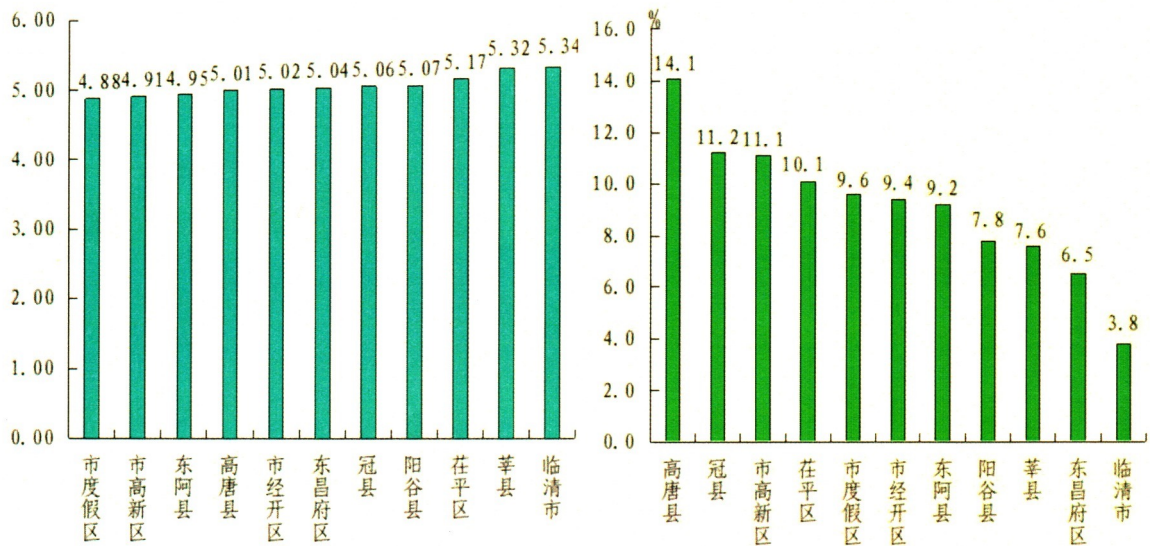
根据市环境信息与监控中心 2021 年 10 月份全市空气质量状况监测数据，现将有关情况通报如下（所有数据均为实况数据）：

2021 年 10 月，我市主要污染物中 PM_{2.5} 月均值浓度为 53 μg/m³，同比持平；PM₁₀ 月均值浓度为 94 μg/m³，同比改善 9.6%；SO₂ 月均值浓度为 11 μg/m³，同比改善 21.4%；NO₂ 月均值浓度为 36 μg/m³，同比改善 23.4%；重污染天数为 1 天，同比增加 1 天；环境空气质量优良率为 67.7%，同比恶化 9.7%；环境空气质量综合指数为 5.01，同比改善 8.6%。

一、各县（市、区）、市属开发区空气质量情况

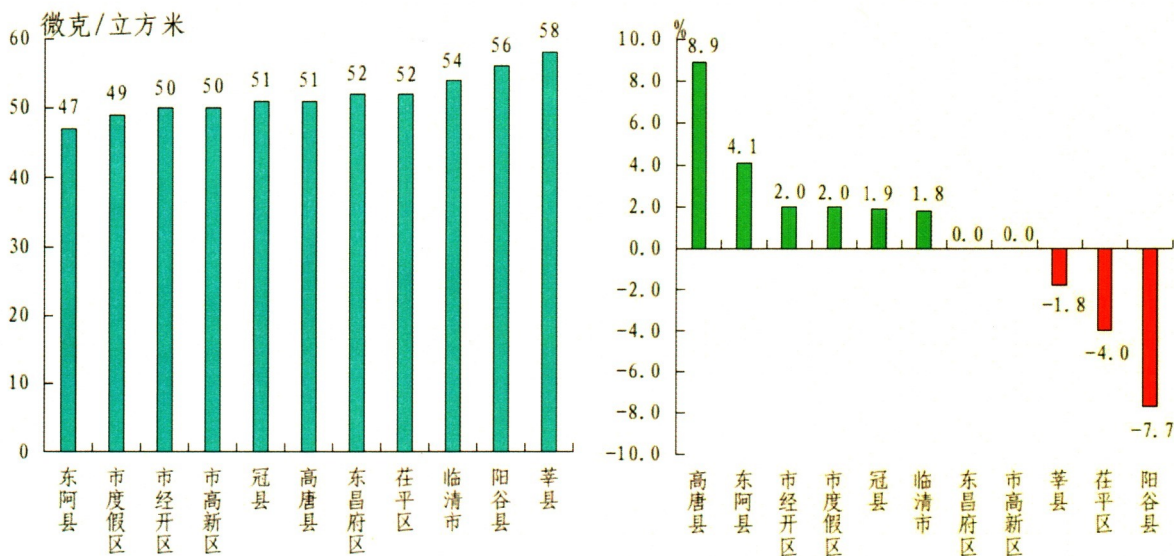
（一）环境空气质量综合指数

最好的是市度假区，为 4.88；最差的是临清市，为 5.34。同比改善幅度最大的是高唐县，为 14.1%；同比改善幅度最小的是临清市，为 3.8%。



(二) 细颗粒物 (PM_{2.5})

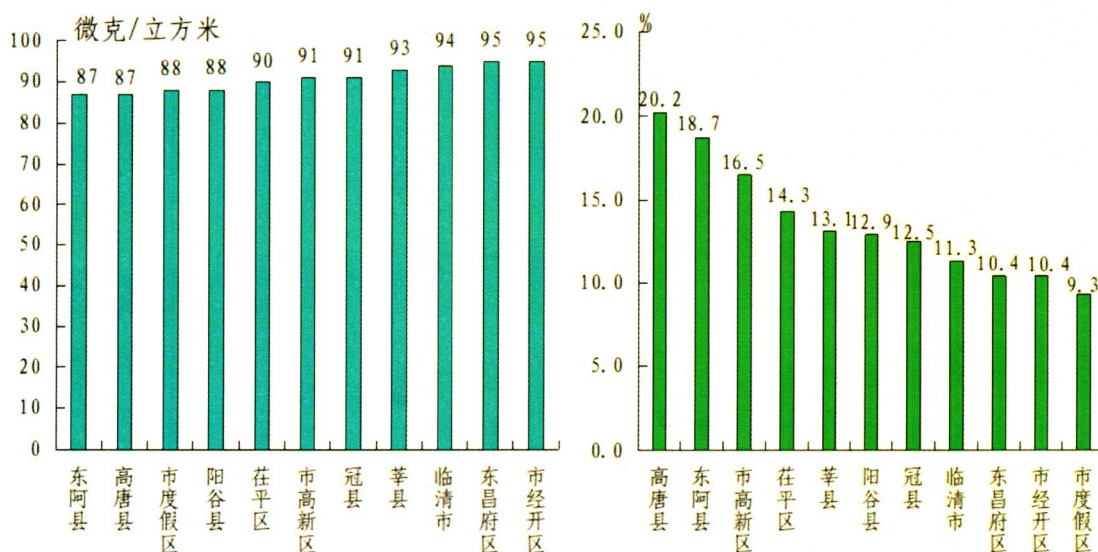
浓度最低的是东阿县，为 47 μg/m³；最高的是莘县，为 58 μg/m³。同比改善幅度最大的是高唐县，为 8.9%；同比恶化幅度最大的是阳谷县，为 -7.7%。



(三) 可吸入颗粒物 (PM₁₀)

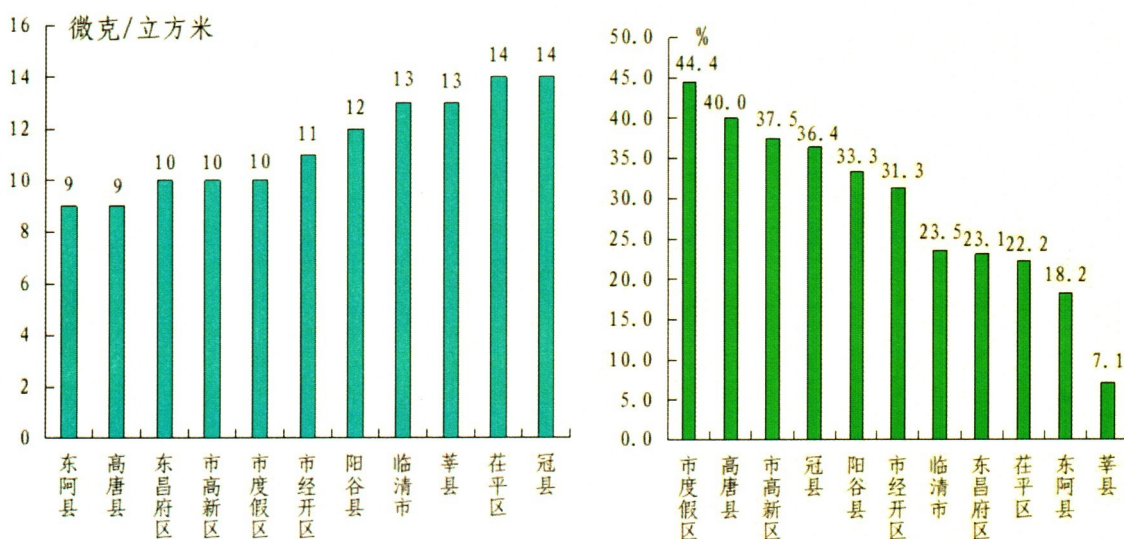
浓度最低的是东阿县、高唐县，均为 87 μg/m³；最高的是东昌府区、市经开区，均为 95 μg/m³。同比改善幅度最大的是高唐

县，为 20.2%；同比改善幅度最小的是市度假区，为 9.3%。



(四) 二氧化硫 (SO₂)

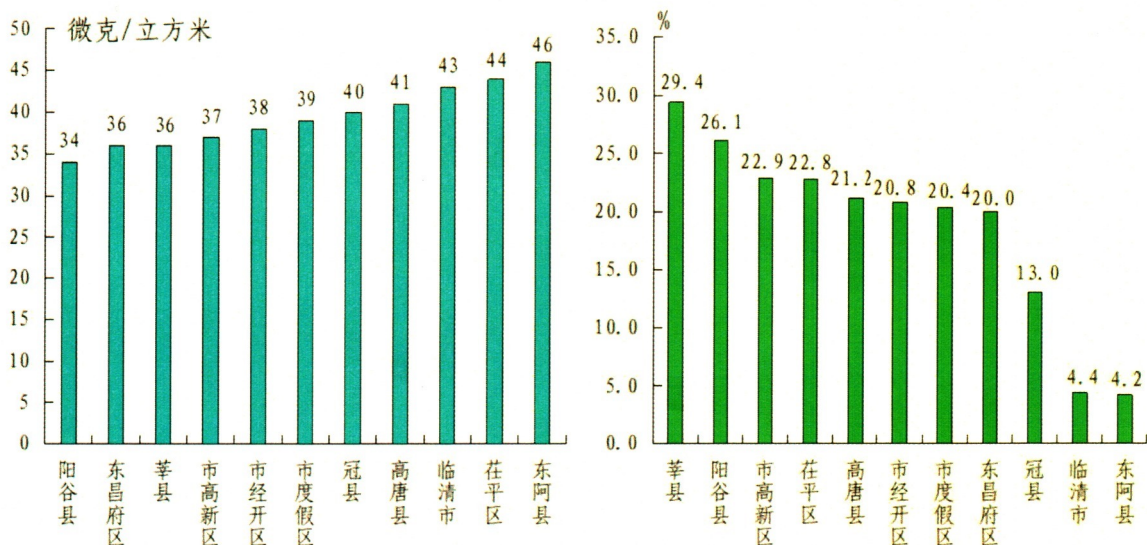
浓度最低的是东阿县、高唐县，均为 9 μg/m³；最高的是茌平区、冠县，均为 14 μg/m³。同比改善幅度最大的是市度假区，为 44.4%；同比改善幅度最小的是莘县，为 7.1%。



(五) 二氧化氮 (NO₂)

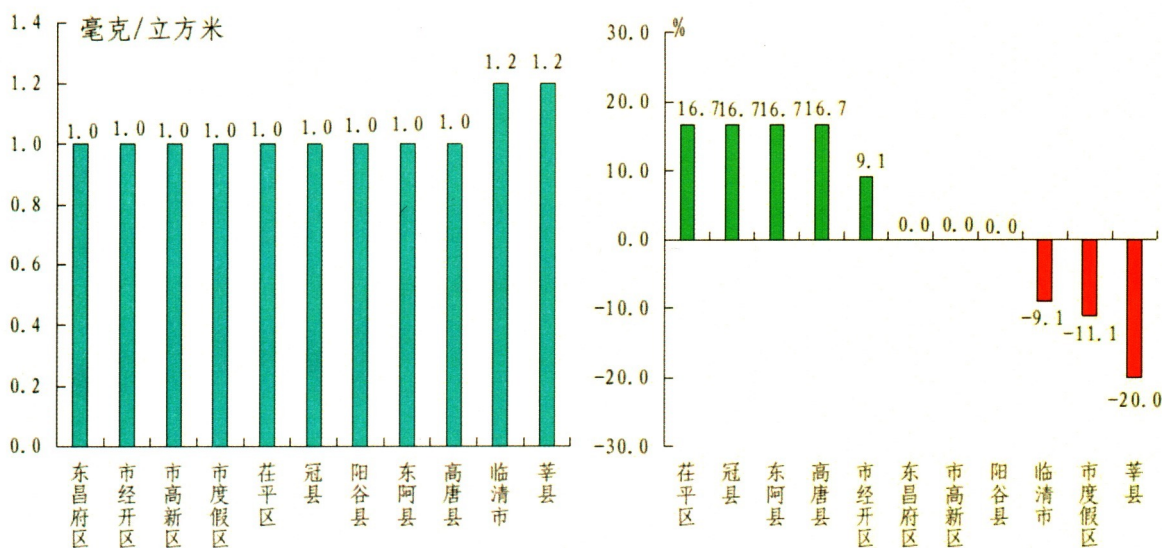
浓度最低的是阳谷县，为 34 μg/m³；最高的是东阿县，为 46 μg/m³。同比改善幅度最大的是莘县，为 29.4%；同比改善幅

度最小的是东阿县，为 4.2%。



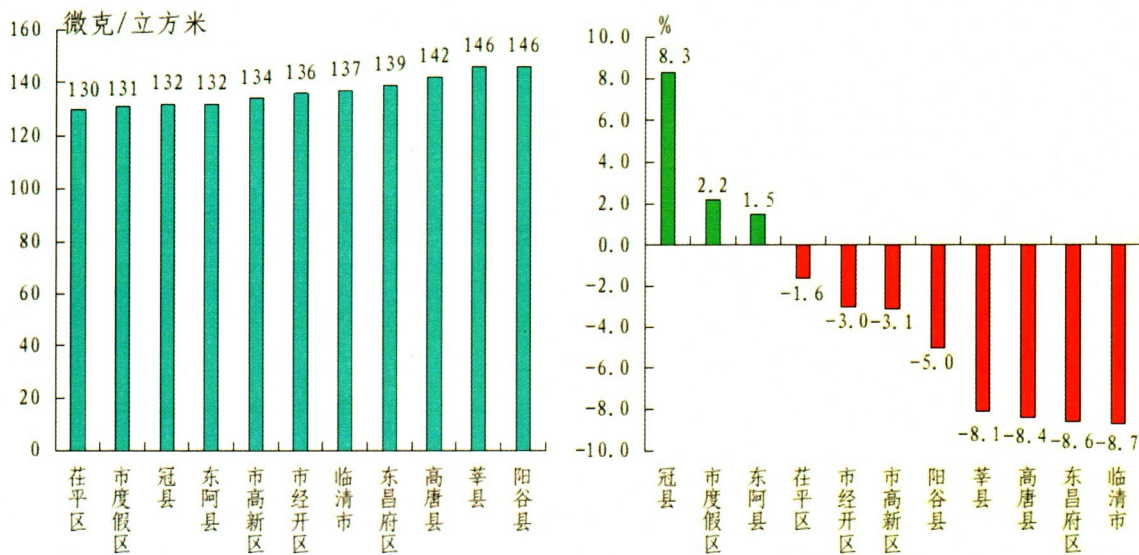
(六) 一氧化碳 (CO)

东昌府区、市经开区、市高新区、市度假区、茌平区、冠县、阳谷县、东阿县、高唐县浓度均为 $1.0\text{mg}/\text{m}^3$ ，临清市、莘县浓度为 $1.2\text{mg}/\text{m}^3$ 。同比改善幅度最大的是茌平区、冠县、东阿县、高唐县，均为 16.7%；同比恶化幅度最大的是莘县，为 -20.0%。



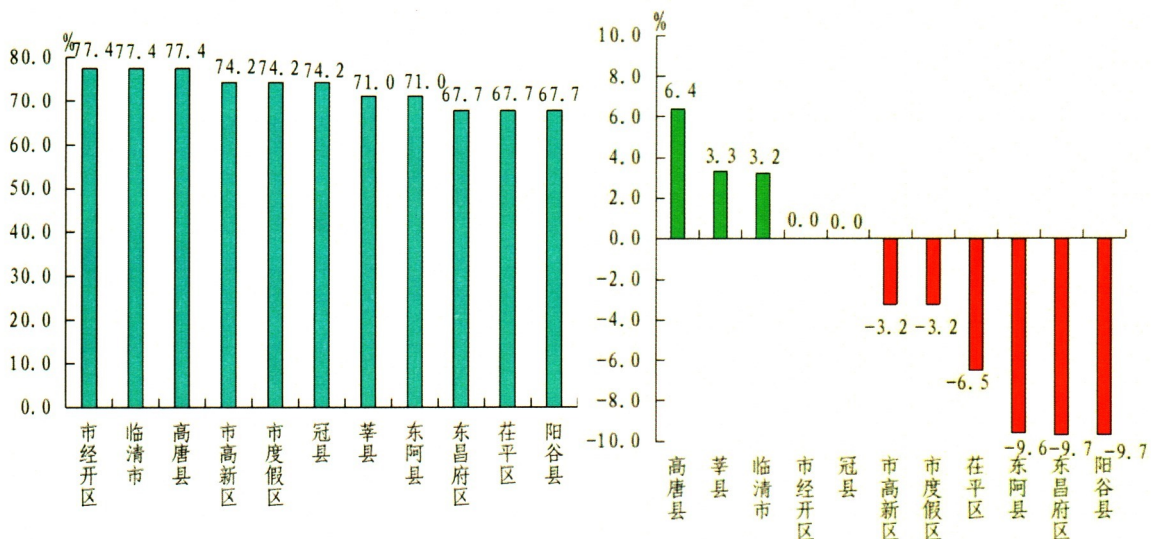
(七) 臭氧 (O₃)

浓度最低的是茌平区，为 $130 \mu\text{g}/\text{m}^3$ ；最高的是莘县、阳谷县，均为 $146 \mu\text{g}/\text{m}^3$ 。同比改善幅度最大的是冠县，为 8.3%；同比恶化幅度最大的是临清市，为 -8.7%。



(八) 优良率

最好的是市经开区、临清市、高唐县，均为 77.4%；最差的是东昌府区、茌平区、阳谷县，均为 67.7%。同比改善幅度最大的是高唐县，为 6.4%；同比恶化幅度最大的是东昌府区、阳谷县，均为 -9.7%。



二、各县（市、区）、市属开发区空气质量在全省县（市、区）排名

全省县（市、区）空气质量排名中，市经开区、市高新区数据为华润纺织、九州社区和开发区（开发区医药技工学院）三个站点的平均值，市高新区、市度假区全省排名为参照排名。10月份，聊城市各县（市、区）、市属开发区综合指数排名全省后10名有1个市，为临清市（并列倒数第8名）；PM_{2.5}浓度在全省排名后10名的有2个县，为莘县（倒数第4名）、阳谷县（并列倒数第9名）；10月份没有县（市、区）、市属开发区PM₁₀浓度位于全省后10名。

三、各乡镇（街道、园区）空气质量情况

10月份，按环境空气质量综合指数排名，全市排名前十名的乡镇（街道、园区）分别是阿城镇、博平镇、万善乡、新区街道、杜郎口镇、北城街道、十五里园镇、张秋镇、安乐镇、堂邑镇、博济桥街道（其中博平镇、万善乡并列第2名，堂邑镇、博济桥街道并列第10名）；全市排名后十名的乡镇（街道、园区）分别是古云镇、魏庄镇、尚店镇、杨屯镇、八岔路镇、老赵庄镇、烟店镇、潘庄镇、郑家镇、梁村镇（其中古云镇、魏庄镇并列倒数第1名，烟店镇、潘庄镇并列倒数第7名，郑家镇、梁村镇并列倒数第9名）。按PM_{2.5}浓度排名，全市排名前十位的乡镇（街道、园区）分别是博平镇、北城街道、杜郎口镇、九州街道、温陈街道、新区街道、许营镇、蒋官屯街道、万善乡、堂邑镇、李

海务街道、古楼街道（其中杜郎口镇、九州街道、温陈街道并列第3名，新区街道、许营镇、蒋官屯街道并列第6名，万善乡、堂邑镇、李海务街道、古楼街道并列第9名）；全市排名后十位的乡镇（街道、园区）分别是古云镇、魏庄镇、杨屯镇、八岔路镇、尚店镇、固河镇、赵寨子镇、烟店镇、潘庄镇、郑家镇、梁村镇（其中古云镇、魏庄镇、杨屯镇、八岔路镇并列倒数第1名，烟店镇、潘庄镇并列倒数第8名，郑家镇、梁村镇并列倒数第10名）。按PM₁₀浓度排名，全市排名前十位的乡镇（街道、园区）分别是博平镇、万善乡、许营镇、定远寨镇、店子镇、杜郎口镇、韩集镇、柳林镇、新区街道、贾寨镇、胡屯镇、东鲁街道（其中万善乡、许营镇并列第2名，定远寨镇、店子镇并列第4名，杜郎口镇、韩集镇并列第6名，新区街道、贾寨镇、胡屯镇、东鲁街道并列第9名）；全市排名后十位的乡镇（街道、园区）分别是古云镇、魏庄镇、沙镇、杨屯镇、尚店镇、八岔路镇、郑家镇、唐园镇、梁村镇、姜楼镇（其中古云镇、魏庄镇、沙镇并列倒数第1名，尚店镇、八岔路镇并列倒数第5名，郑家镇、唐园镇并列倒数第7名，梁村镇、姜楼镇并列倒数第9名）。

- 附件：1. 10月份各县（市、区）、市属开发区空气质量情况
2. 10月份各县（市、区）、市属开发区空气质量在全省县（市、区）排名
3. 10月份各乡镇（街道、园区）空气质量及排名情况

中共聊城市委办公室

聊城市人民政府办公室

2021年11月24日

(此件发至乡镇)

附件 1

10 月份各县(市、区)、市属开发区空气质量情况

名次	县(市、区)	环境空气质量综合指数(按 6 项指标)		PM _{2.5}		PM ₁₀		SO ₂		NO ₂		CO		O ₃	
		指数	同比改善(%)	浓度(ug/m ³)	同比改善(%)	浓度(ug/m ³)	同比改善(%)	浓度(ug/m ³)	同比改善(%)	浓度(ug/m ³)	同比改善(%)	浓度(mg/m ³)	同比改善(%)	浓度(ug/m ³)	同比改善(%)
1	市度假区	4.88	9.6	49	2.0	88	9.3	10	44.4	39	20.4	1.0	-11.1	131	2.2
2	市高新区	4.91	11.1	50	0.0	91	16.5	10	37.5	37	22.9	1.0	0.0	134	-3.1
3	东阿县	4.95	9.2	47	4.1	87	18.7	9	18.2	46	4.2	1.0	16.7	132	1.5
4	高唐县	5.01	14.1	51	8.9	87	20.2	9	40.0	41	21.2	1.0	16.7	142	-8.4
5	市经开区	5.02	9.4	50	2.0	95	10.4	11	31.3	38	20.8	1.0	9.1	136	-3.0
6	东昌府区	5.04	6.5	52	0.0	95	10.4	10	23.1	36	20.0	1.0	0.0	139	-8.6
7	冠县	5.06	11.2	51	1.9	91	12.5	14	36.4	40	13.0	1.0	16.7	132	8.3
8	阳谷县	5.07	7.8	56	-7.7	88	12.9	12	33.3	34	26.1	1.0	0.0	146	-5.0
9	茌平区	5.17	10.1	52	-4.0	90	14.3	14	22.2	44	22.8	1.0	16.7	130	-1.6
10	莘县	5.32	7.6	58	-1.8	93	13.1	13	7.1	36	29.4	1.2	-20.0	146	-8.1
11	临清市	5.34	3.8	54	1.8	94	11.3	13	23.5	43	4.4	1.2	-9.1	137	-8.7

备注: 1. 负值表示同比恶化, 正值表示同比改善。

2. 市经开区数据采用开发区和华润纺织站点数据, 市高新区数据采用开发区和九州社区站点数据, 市度假区采用凤凰苑站点数据。

附件 2

10 月份各县（市、区）、市属开发区空气质量在全省县（市、区）排名

[全省共 159 个县（市、区）参与排名]

县（市、区）	环境空气质量综合指数 (按 6 项指标)	PM _{2.5}	PM ₁₀	SO ₂	NO ₂	CO	O ₃
市度假区	127	127	130	71	124	57	21
东阿县	128	117	126	58	156	57	23
市经开区	131	137	139	94	103	57	47
市高新区	131	137	139	94	103	57	47
高唐县	133	137	126	58	142	57	71
东昌府区	136	142	144	71	92	57	56
冠县	137	137	136	141	136	57	23
阳谷县	138	150	130	114	71	57	94
茌平区	144	142	135	141	155	57	18
莘县	149	156	140	130	92	120	94
临清市	151	147	143	130	153	120	47

备注：1.市度假区、市高新区为参照排名。

2.市经开区、市高新区数据均采用华润纺织、九州社区、开发区三个站平均站点数据。

附件 3

10 月份各乡镇（街道、园区）空气质量及排名情况

区县	站点	SO ₂ 均值 (μg/m ³)		NO ₂ 均值 (μg/m ³)		PM ₁₀ 均值 (μg/m ³)		PM _{2.5} 均值 (μg/m ³)		CO-95per (mg/m ³)		O ₃ -8H-90per (μg/m ³)		综合指数	
		浓度	排名	浓度	排名	浓度	排名	浓度	排名	浓度	排名	浓度	排名	综合指数	排名
阳谷县	阿城镇	6	2	30	3	77	31	40	13	0.8	7	116	3	4.01	1
茌平区	博平镇	8	30	39	80	65	1	35	1	0.7	1	139	107	4.09	2
冠县	万善乡	10	91	27	1	68	2	39	9	1.0	57	145	133	4.09	2
东昌府区	新区街道	8	30	37	47	73	9	38	6	0.8	7	127	45	4.17	4
茌平区	杜郎口镇	8	30	40	100	71	6	37	3	0.9	40	121	17	4.18	5
市经开区	北城街道	9	64	36	34	75	14	36	2	0.8	7	135	87	4.19	6
阳谷县	十五里园镇	6	2	33	14	75	14	43	29	0.8	7	125	33	4.20	7
阳谷县	张秋镇	6	2	33	14	76	25	43	29	0.9	40	120	13	4.21	8
阳谷县	安乐镇	5	1	35	29	75	14	44	40	0.9	40	123	26	4.28	9
东昌府区	堂邑镇	7	13	34	22	82	60	39	9	0.9	40	132	70	4.29	10
阳谷县	博济桥街道	8	30	37	47	75	14	40	13	0.8	7	133	76	4.29	10
冠县	定远寨镇	11	109	36	34	70	4	40	13	1.0	57	134	81	4.31	12
阳谷县	石佛镇	7	13	38	62	76	25	41	16	0.9	40	123	26	4.32	13
市高新区	许营镇	11	109	40	100	68	2	38	6	0.9	40	139	107	4.33	14
阳谷县	寿张镇	8	30	36	34	81	53	41	16	0.8	7	124	30	4.34	15
茌平区	贾寨镇	8	30	39	80	73	9	42	23	0.8	7	126	38	4.34	15
冠县	店子镇	13	136	31	6	70	4	44	40	1.0	57	136	91	4.36	17
市度假区	李海务街道	10	91	36	34	77	31	39	9	0.8	7	142	126	4.37	18
阳谷县	定水镇	6	2	37	47	75	14	43	29	0.8	7	136	91	4.37	18
市经开区	蒋官屯街道	9	64	43	125	75	14	38	6	0.8	7	128	50	4.39	20
茌平区	胡屯镇	8	30	40	100	73	9	42	23	0.9	40	130	59	4.40	21
冠县	兰沃乡	11	109	32	10	75	14	43	29	1.1	94	135	87	4.40	21
阳谷县	阎楼镇	8	30	32	10	81	53	43	29	1.1	94	130	59	4.41	23
冠县	范寨镇	9	64	34	22	75	14	41	16	1.1	94	144	131	4.42	24
市度假区	朱老庄镇	8	30	38	62	77	31	41	16	0.7	1	145	133	4.44	25
阳谷县	祥光生态工业园区	7	13	39	80	74	13	43	29	1.0	57	129	54	4.45	26
茌平区	杨官屯乡	7	13	39	80	82	60	43	29	0.7	1	125	33	4.46	27
市高新区	九州街道	12	125	44	132	79	47	37	3	0.8	7	126	38	4.48	28
茌平区	洪官屯镇	8	30	40	100	83	66	41	16	0.8	7	127	45	4.48	28
冠县	东古城镇	12	125	30	3	75	14	47	65	1.0	57	139	107	4.48	28
冠县	柳林镇	10	91	34	22	72	8	46	57	1.0	57	140	116	4.49	31
阳谷县	侨润街道	7	13	40	100	78	39	44	40	1.0	57	122	22	4.50	32

区县	站点	SO ₂ 均值 (μg/m ³)		NO ₂ 均值 (μg/m ³)		PM ₁₀ 均值 (μg/m ³)		PM _{2.5} 均值 (μg/m ³)		CO-95per (mg/m ³)		O ₃ -8H-90per (μg/m ³)		综合指数	
		浓度	排名	浓度	排名	浓度	排名	浓度	排名	浓度	排名	浓度	排名	综合指数	排名
阳谷县	高庙王镇	7	13	35	29	79	47	47	65	0.9	40	130	59	4.50	32
茌平区	菜屯镇	8	30	39	80	84	76	42	23	0.9	40	124	30	4.51	34
东昌府区	闫寺街道	6	2	38	62	77	31	44	40	0.9	40	140	116	4.51	34
阳谷县	祥光经济开发区	7	13	34	22	83	66	50	91	0.8	7	116	3	4.51	34
茌平区	振兴街道	9	64	45	135	76	25	42	23	0.8	7	122	22	4.52	37
冠县	辛集镇	9	64	37	47	76	25	44	40	1.0	57	136	91	4.52	37
茌平区	肖家庄镇	8	30	43	125	81	53	41	16	0.8	7	126	38	4.53	39
茌平区	信发街道	10	91	41	110	80	51	42	23	0.8	7	128	50	4.53	39
东阿县	刘集镇	6	2	33	14	89	106	48	74	1.1	94	111	1	4.53	39
东昌府区	古楼街道	9	64	40	100	78	39	39	9	1.0	57	147	137	4.54	42
东昌府区	广平镇	8	30	43	125	78	39	43	29	0.8	7	127	45	4.54	42
冠县	清水镇	9	64	28	2	82	60	50	91	1.0	57	135	87	4.54	42
阳谷县	七级镇	7	13	37	47	88	99	44	40	1.0	57	118	8	4.55	45
市高新区	顾官屯镇	10	91	39	80	78	39	44	40	0.7	1	138	103	4.56	46
东昌府区	韩集镇	9	64	39	80	71	6	47	65	0.8	7	141	123	4.56	46
东昌府区	梁水镇	9	64	36	34	88	99	44	40	0.8	7	128	50	4.57	48
阳谷县	狮子楼街道	10	91	39	80	76	25	42	23	1.0	57	142	126	4.58	49
冠县	甘官屯乡	9	64	37	47	81	53	45	53	1.0	57	132	70	4.59	50
阳谷县	李台镇	8	30	36	34	83	66	46	57	1.0	57	130	59	4.59	50
莘县	燕塔街道	12	125	37	47	75	14	46	57	1.1	94	129	54	4.59	50
冠县	烟庄街道	13	136	33	14	78	39	46	57	1.1	94	136	91	4.59	50
茌平区	冯官屯镇	8	30	41	110	86	90	44	40	0.8	7	122	22	4.60	54
阳谷县	西湖镇	9	64	38	62	77	31	45	53	1.0	57	139	107	4.61	55
莘县	东鲁街道	9	64	39	80	73	9	46	57	1.2	117	136	91	4.63	56
冠县	北馆陶镇	11	109	31	6	81	53	46	57	1.2	117	144	131	4.63	56
茌平区	韩屯镇	7	13	43	125	77	31	48	74	0.7	1	125	33	4.63	56
冠县	梁堂镇	12	125	30	3	83	66	48	74	1.1	94	138	103	4.65	59
莘县	柿子园镇	10	91	38	62	85	82	47	65	1.1	94	116	3	4.67	60
阳谷县	大布乡	8	30	40	100	91	114	44	40	1.0	57	118	8	4.68	61
市度假区	湖西街道	8	30	49	139	76	25	41	16	0.8	7	140	116	4.69	62
冠县	桑阿镇	10	91	31	6	83	66	49	84	1.1	94	139	107	4.69	62
阳谷县	郭店屯镇	8	30	39	80	93	119	43	29	0.9	40	129	54	4.70	64
市度假区	于集镇	12	125	41	110	82	60	43	29	0.8	7	141	123	4.70	64
东阿县	姚寨镇	9	64	43	125	79	47	45	53	0.9	40	133	76	4.70	64
东阿县	东阿经济开发区	6	2	39	80	83	66	47	65	0.9	40	139	107	4.70	64
茌平区	温陈街道	8	30	59	140	77	31	37	3	0.8	7	118	8	4.71	68

区县	站点	SO ₂ 均值 (μg/m ³)		NO ₂ 均值 (μg/m ³)		PM ₁₀ 均值 (μg/m ³)		PM _{2.5} 均值 (μg/m ³)		CO-95per (mg/m ³)		O ₃ -8H-90p er (μg/m ³)		综合指数	
		浓度	排名	浓度	排名	浓度	排名	浓度	排名	浓度	排名	浓度	排名	综合 指数	排名
茌平区	乐平铺镇	8	30	46	136	81	53	43	29	1.0	57	126	38	4.71	68
东昌府区	道口铺街道	7	13	42	120	82	60	45	53	0.8	7	142	126	4.72	70
莘县	王奉镇	11	109	32	10	84	76	48	74	1.2	117	139	107	4.72	70
东昌府区	柳园街道	9	64	42	120	83	66	47	65	0.7	1	132	70	4.73	72
东昌府区	侯营镇	7	13	43	125	88	99	44	40	0.8	7	132	70	4.74	73
莘县	莘州街道	10	91	39	80	78	39	47	65	1.1	94	137	98	4.74	73
临清市	大辛庄街道	10	91	42	120	78	39	49	84	1.0	57	123	26	4.75	75
莘县	张寨镇	9	64	37	47	85	82	49	84	1.1	94	126	38	4.75	75
东阿县	新城街道	8	30	35	29	87	95	49	84	1.1	94	133	76	4.76	77
临清市	松林镇	9	64	48	138	77	31	46	57	1.0	57	121	17	4.77	78
冠县	贾镇	11	109	37	47	81	53	48	74	1.1	94	137	98	4.77	78
冠县	清泉街道	13	136	31	6	90	108	48	74	1.2	117	131	68	4.78	80
冠县	崇文街道	8	30	36	34	88	99	48	74	1.1	94	134	81	4.78	80
莘县	观城镇	12	125	34	22	80	51	48	74	1.2	117	148	139	4.78	80
阳谷县	金斗营镇	7	13	38	62	87	95	51	96	1.0	57	121	17	4.78	80
东昌府区	嘉明经济开发区	6	2	36	34	96	130	50	91	0.8	7	126	38	4.79	84
莘县	俎店镇	11	109	34	22	83	66	50	91	1.2	117	134	81	4.79	84
东阿县	铜城街道	8	30	40	100	86	90	54	107	0.8	7	112	2	4.80	86
东昌府区	凤凰工业园	11	109	41	110	89	106	46	57	0.8	7	133	76	4.81	87
莘县	樱桃园镇	11	109	37	47	84	76	47	65	1.2	117	139	107	4.81	87
莘县	妹冢镇	12	125	36	34	79	47	49	84	1.2	117	141	123	4.81	87
莘县	河店镇	10	91	36	34	83	66	49	84	1.1	94	143	130	4.83	90
市经开区	物流园区	8	30	41	110	86	90	51	96	0.9	40	125	33	4.84	91
莘县	张鲁回族镇	11	109	33	14	84	76	52	102	1.2	117	136	91	4.84	91
莘县	燕店镇	11	109	36	34	82	60	51	96	1.2	117	134	81	4.85	93
东昌府区	张炉集镇	9	64	39	80	93	119	44	40	0.8	7	151	140	4.86	94
莘县	大王寨镇	10	91	37	47	87	95	52	102	1.2	117	118	8	4.86	94
东阿县	鱼山镇	6	2	33	14	92	117	57	125	1.0	57	122	22	4.87	96
莘县	王庄集镇	11	109	41	110	83	66	48	74	1.2	117	131	68	4.88	97
莘县	徐庄镇	14	139	34	22	84	76	53	104	1.1	94	130	59	4.88	97
临清市	新华路街道	8	30	43	125	75	14	55	111	0.9	40	130	59	4.88	97
莘县	古城镇	12	125	32	10	84	76	55	111	1.2	117	130	59	4.88	97
临清市	康庄镇	10	91	38	62	78	39	56	118	1.0	57	128	50	4.88	97
东阿县	大桥镇	10	91	44	132	85	82	47	65	0.9	40	138	103	4.90	102
高唐县	尹集镇	8	30	38	62	88	99	54	107	1.1	94	120	13	4.91	103
东阿县	牛角店镇	8	30	42	120	86	90	50	91	1.2	117	127	45	4.93	104

区县	站点	SO ₂ 均值 (μg/m ³)		NO ₂ 均值 (μg/m ³)		PM ₁₀ 均值 (μg/m ³)		PM _{2.5} 均值 (μg/m ³)		CO-95per (mg/m ³)		O ₃ -8H-90p er (μg/m ³)		综合指数	
		浓度	排名	浓度	排名	浓度	排名	浓度	排名	浓度	排名	浓度	排名	综合 指数	排名
高唐县	汇鑫街道	6	2	39	80	85	82	57	125	1.0	57	121	17	4.93	104
莘县	十八里铺镇	12	125	39	80	87	95	48	74	1.2	117	137	98	4.95	106
东昌府区	斗虎屯镇	8	30	38	62	85	82	55	111	0.8	7	142	126	4.95	106
东阿县	姜楼镇	6	2	38	62	97	133	56	118	0.8	7	116	3	4.96	108
东阿县	陈集镇	8	30	42	120	93	119	49	84	1.1	94	127	45	4.98	109
东阿县	高集镇	10	91	38	62	90	108	53	104	1.0	57	130	59	4.98	109
临清市	戴湾镇	9	64	41	110	85	82	54	107	1.0	57	129	54	4.98	109
莘县	莘亭街道	9	64	38	62	85	82	51	96	1.3	140	145	133	5.00	112
高唐县	人和街道	8	30	38	62	90	108	57	125	1.1	94	116	3	5.00	112
莘县	朝城镇	9	64	39	80	90	108	51	96	1.1	94	136	91	5.01	114
临清市	青年路街道	9	64	39	80	88	99	55	111	1.0	57	129	54	5.02	115
东昌府区	沙镇	7	13	40	100	110	140	44	40	0.8	7	140	116	5.03	116
冠县	斜店乡	11	109	33	14	95	123	53	104	1.2	117	137	98	5.03	116
莘县	董杜庄镇	12	125	35	29	95	123	51	96	1.2	117	134	81	5.04	118
高唐县	三十里铺镇	7	13	39	80	90	108	55	111	1.0	57	134	81	5.05	119
高唐县	姜店镇	7	13	38	62	91	114	56	118	0.9	40	138	103	5.05	119
高唐县	清平镇	9	64	33	14	93	119	57	125	1.0	57	140	116	5.06	121
莘县	大张家镇	14	139	35	29	86	90	54	107	1.1	94	145	133	5.07	122
高唐县	琉璃寺镇	7	13	38	62	95	123	58	130	1.0	57	118	8	5.08	123
临清市	金郝庄镇	9	64	39	80	91	114	56	118	1.0	57	130	59	5.09	124
高唐县	赵寨子镇	8	30	36	34	88	99	61	136	1.0	57	135	87	5.12	125
临清市	魏湾镇	10	91	38	62	92	117	55	111	1.2	117	137	98	5.16	126
临清市	刘垓子镇	11	109	39	80	90	108	56	118	1.1	94	133	76	5.16	126
高唐县	高唐县经济开发区	9	64	41	110	95	123	56	118	1.2	117	120	13	5.18	128
临清市	先锋路街道	12	125	44	132	85	82	55	111	1.1	94	132	70	5.18	128
高唐县	鱼邱湖街道	9	64	41	110	95	123	56	118	1.2	117	120	13	5.18	128
高唐县	固河镇	8	30	38	62	96	130	62	137	1.0	57	121	17	5.23	131
临清市	唐园镇	8	30	40	100	99	135	58	130	1.0	57	126	38	5.24	132
高唐县	梁村镇	8	30	41	110	97	133	59	132	1.0	57	125	33	5.26	133
东昌府区	郑家镇	7	13	37	47	99	135	59	132	0.8	7	147	137	5.26	133
临清市	潘庄镇	11	109	37	47	95	123	60	134	1.2	117	140	116	5.35	135
临清市	烟店镇	11	109	37	47	95	123	60	134	1.2	117	140	116	5.35	135
临清市	老赵庄镇	9	64	46	136	96	130	57	125	1.0	57	132	70	5.37	137
临清市	八岔路镇	10	91	37	47	104	137	65	139	1.0	57	124	30	5.47	138
高唐县	杨屯镇	9	64	38	62	106	139	65	139	1.0	57	123	26	5.49	139

区县	站点	SO ₂ 均值 (μg/m ³)		NO ₂ 均值 (μg/m ³)		PM ₁₀ 均值 (μg/m ³)		PM _{2.5} 均值 (μg/m ³)		CO-95per (mg/m ³)		O ₃ -8H-90per (μg/m ³)		综合指数	
		浓度	排名	浓度	排名	浓度	排名	浓度	排名	浓度	排名	浓度	排名	综合指数	排名
临清市	尚店镇	10	91	36	34	104	137	63	138	1.2	117	139	107	5.53	140
莘县	魏庄镇	14	139	59	140	110	140	65	139	1.3	140	151	140	6.40	141
莘县	古云镇	14	139	59	140	110	140	65	139	1.3	140	151	140	6.40	141