

中国共产党聊城市委员会办公室公用笺

中共聊城市委办公室 聊城市人民政府办公室 关于 2020 年 11 月份全市空气质量情况的通报

各县（市、区）党委和人民政府，市属开发区党工委和管委会，市委和市政府各部门（单位），各人民团体，中央、省驻聊单位：

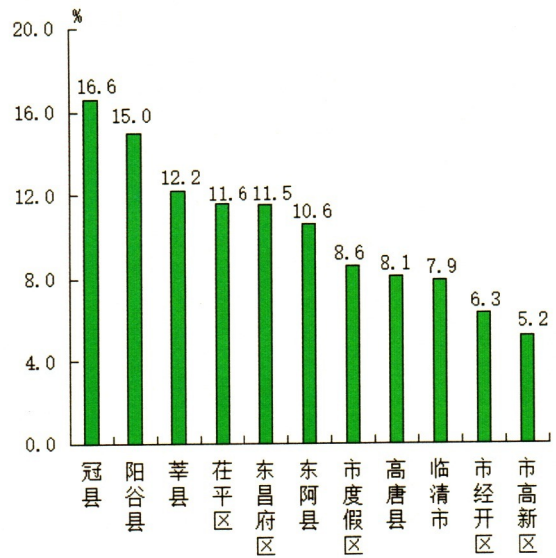
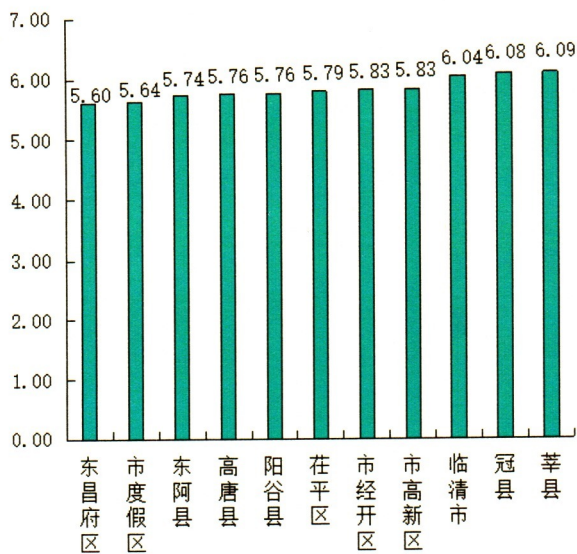
根据市环境信息与监控中心 2020 年 11 月份全市空气质量状况监测数据（省控监测点位），现将有关情况通报如下（所有数据均为实况数据）。

2020 年 11 月，我市主要污染物中 $PM_{2.5}$ 月均值浓度为 $58 \mu g/m^3$ ，同比改善 12.1%； PM_{10} 月均值浓度为 $115 \mu g/m^3$ ，同比改善 14.8%； SO_2 月均值浓度为 $16 \mu g/m^3$ ，同比恶化 6.7%； NO_2 月均值浓度为 $47 \mu g/m^3$ ，同比改善 7.8%；重污染天数为 0 天，同比减少 1 天；环境空气质量优良率为 63.3%，同比改善 13.3%；环境空气质量综合指数为 5.74，同比改善 10.2%。

一、各县（市、区）、市属开发区空气质量情况

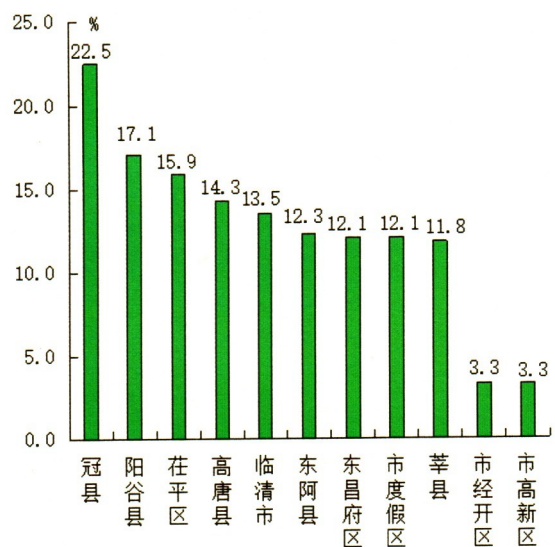
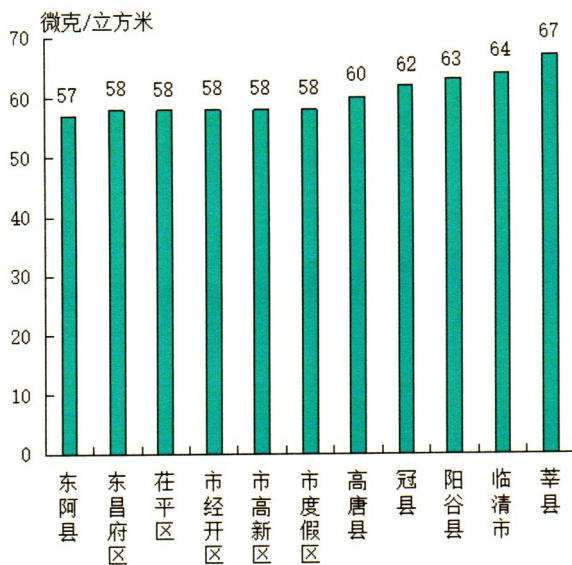
（一）环境空气质量综合指数

最好的是东昌府区，为 5.60；最差的是莘县，为 6.09。同比改善幅度最大的是冠县，为 16.6%；同比改善幅度最小的是市高新区，为 5.2%。



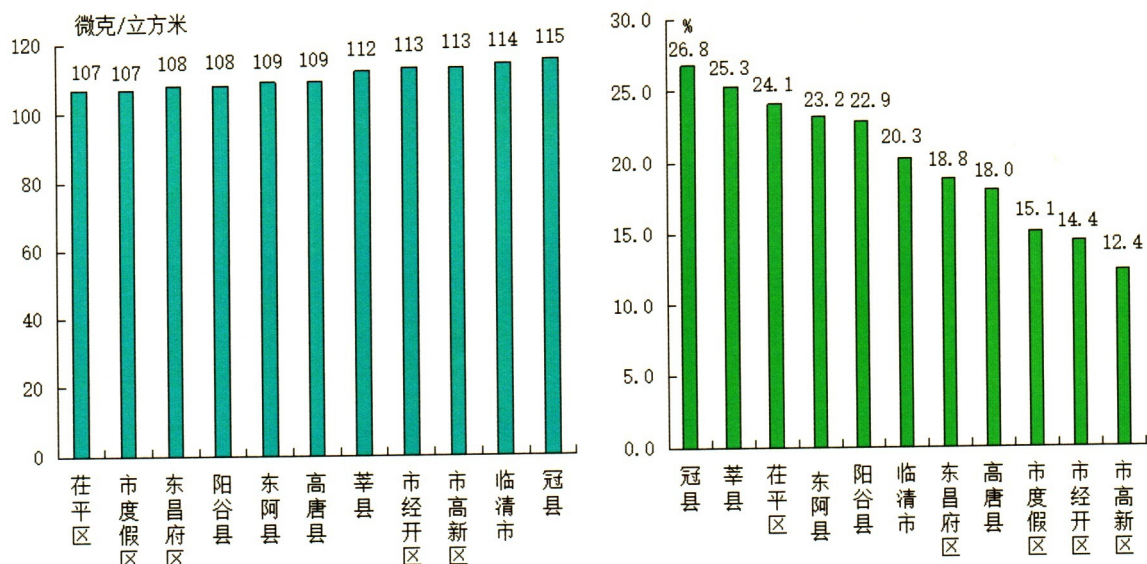
(二) 细颗粒物 (PM_{2.5})

浓度最低的是东阿县，为 $57 \mu\text{g}/\text{m}^3$ ；最高的是莘县，为 $67 \mu\text{g}/\text{m}^3$ 。同比改善幅度最大的是冠县，为 22.5%；同比改善幅度最小的是市经开区、市高新区，均为 3.3%。



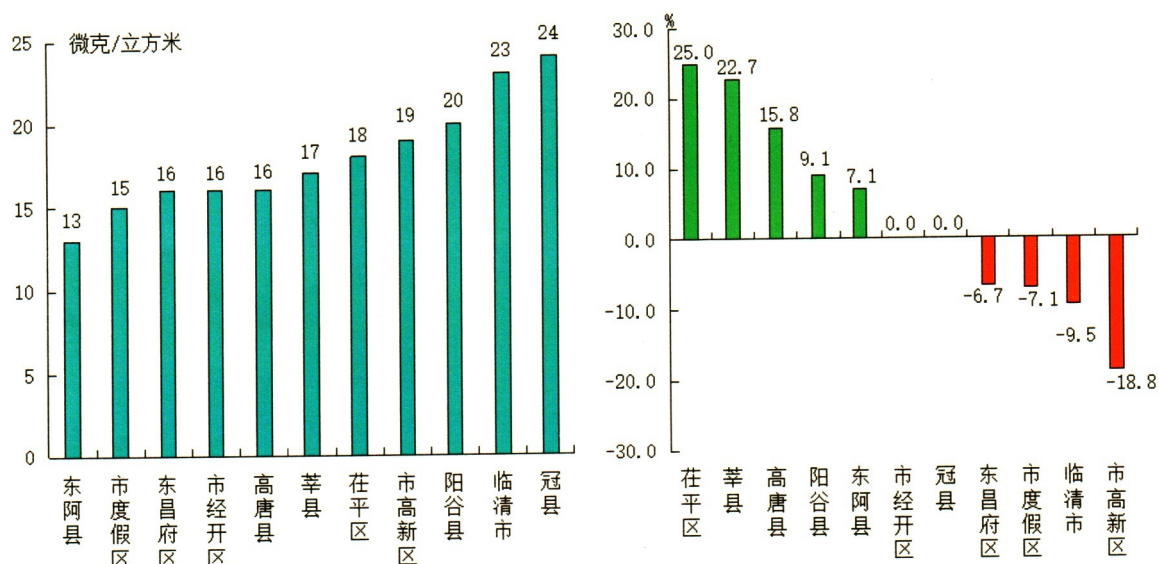
(三) 可吸入颗粒物 (PM₁₀)

浓度最低的是茌平区、市度假区，均为 $107 \mu\text{g}/\text{m}^3$ ；最高的是冠县，为 $115 \mu\text{g}/\text{m}^3$ 。同比改善幅度最大的是冠县，为 26.8%；同比改善幅度最小的是市高新区，为 12.4%。



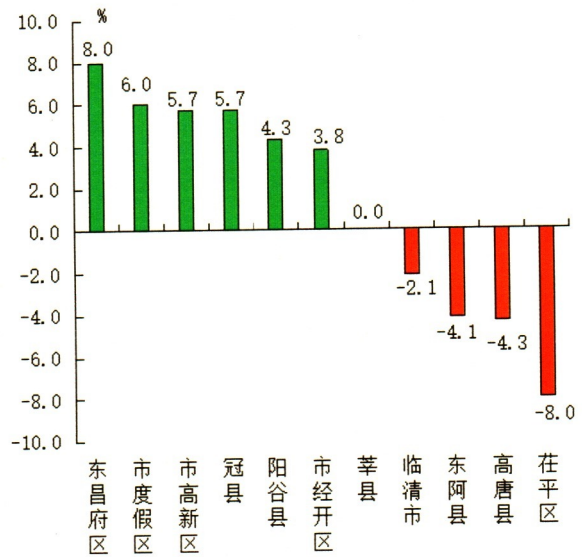
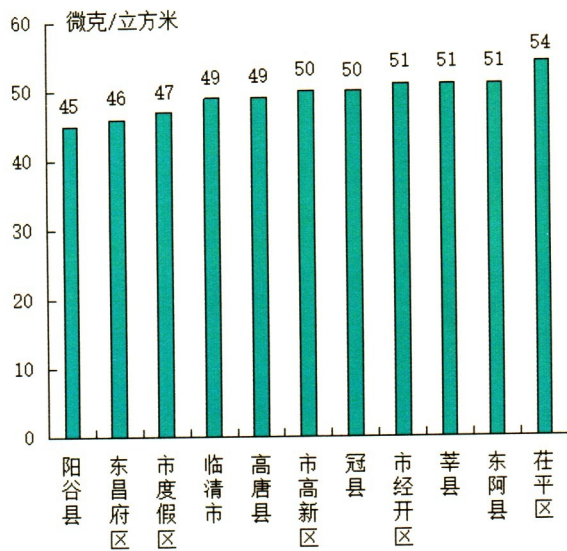
(四) 二氧化硫 (SO₂)

浓度最低的是东阿县，为 $13 \mu\text{g}/\text{m}^3$ ；最高的是冠县，为 $24 \mu\text{g}/\text{m}^3$ 。同比改善幅度最大的是在平区，为 25.0%；同比恶化幅度最大的是市高新区，为 -18.8%。



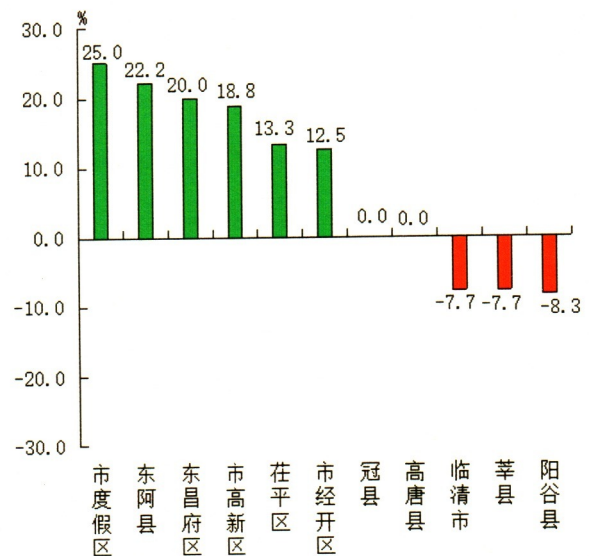
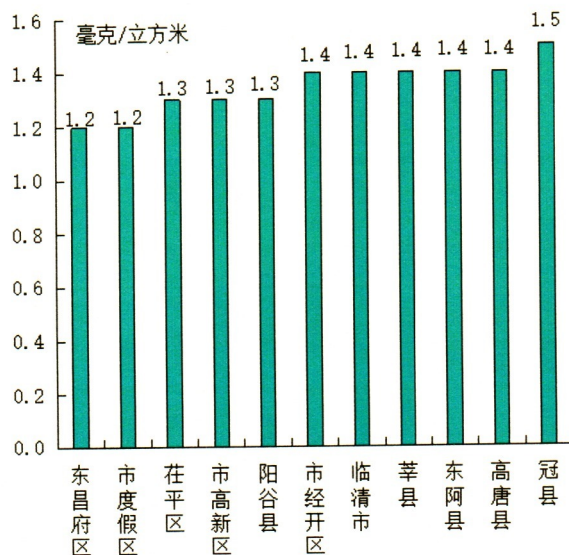
(五) 二氧化氮 (NO₂)

浓度最低的是阳谷县，为 $45 \mu\text{g}/\text{m}^3$ ；最高的是在平区，为 $54 \mu\text{g}/\text{m}^3$ 。同比改善幅度最大的是东昌府区，为 8.0%；同比恶化幅度最大的是在平区，为 -8.0%。



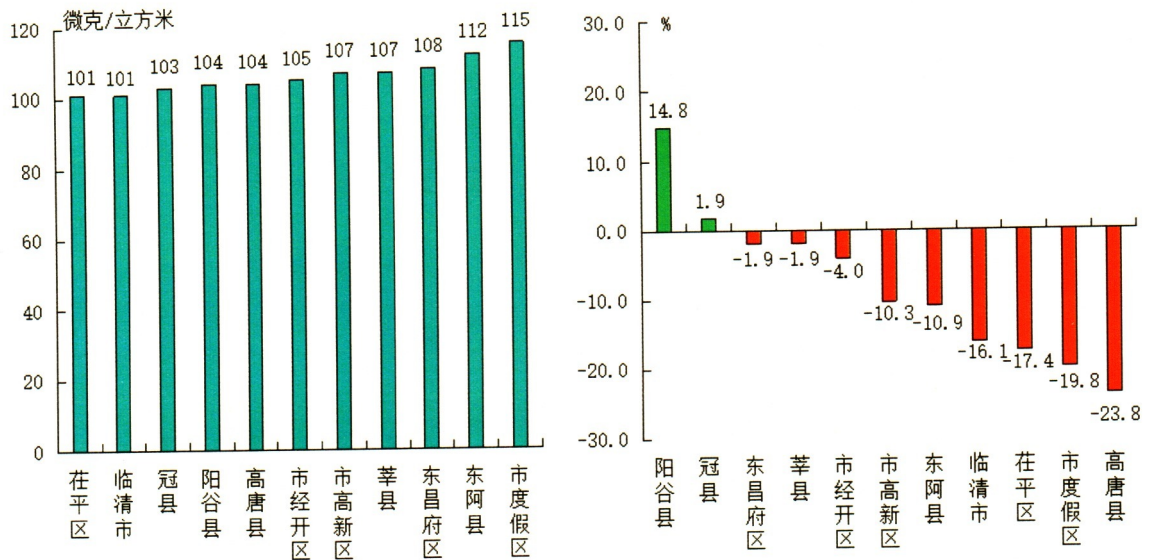
(六) 一氧化碳 (CO)

浓度最低的是东昌府区、市度假区，均为 $1.2\text{mg}/\text{m}^3$ ；最高的是冠县，为 $1.5\text{mg}/\text{m}^3$ 。同比改善幅度最大的是市度假区，为 25.0%；同比恶化幅度最大的是阳谷县，为 -8.3%。



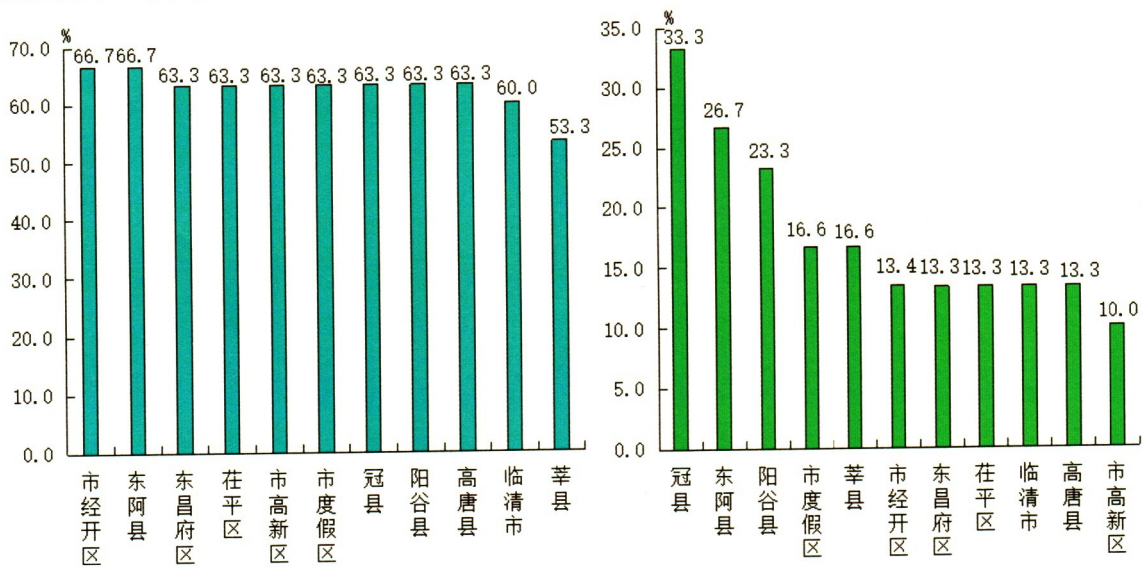
(七) 臭氧 (O₃)

浓度最低的是茌平区、临清市，均为 $101\mu\text{g}/\text{m}^3$ ；最高的是市度假区，为 $115\mu\text{g}/\text{m}^3$ 。同比改善幅度最大的是阳谷县，为 14.8%；同比恶化幅度最大的是高唐县，为 -23.8%。



(八) 优良率

最好的是市经开区、东阿县，均为 66.7%；最差的是莘县，为 53.3%。同比改善幅度最大的是冠县，为 33.3%；同比改善幅度最小的是市高新区，为 10.0%。



二、各县（市、区）、市属开发区空气质量在全省县（市、区）排名

11 月份，聊城市各县（市、区）、市属开发区综合指数居全省后 10 名的有 2 个，为莘县、冠县，分别排名第 153 名（倒

数第 9 名)、第 152 名(倒数第 10 名);各县(市、区)、市属开发区 $PM_{2.5}$ 浓度居全省后 10 名的有 1 个,为莘县,排名第 153 名(并列倒数第 6 名);11 月份,聊城市无县(市、区)、市属开发区 PM_{10} 浓度居全省后 10 名。

三、各乡镇(街道、园区)空气质量情况

11 月份,按环境空气质量综合指数排名,全市排名前十名的乡镇(街道、园区)分别是安乐镇、十五里园镇、胡屯镇、博济桥街道、定远寨镇、祥光生态工业园区、杜郎口镇、张秋镇、振兴街道、阎楼镇;全市排名后十名的乡镇(街道、园区)分别是张寨镇、陈集镇、韩集乡、凤凰工业园、潘庄镇、郑家镇、唐园镇、张炉集镇、道口铺街道、王奉镇(其中张寨镇、陈集镇、韩集乡并列倒数第 1 名,张炉集镇、道口铺街道并列倒数第 8 名)。按 $PM_{2.5}$ 浓度排名,全市排名前十位的乡镇(街道、园区)分别是温陈街道、杜郎口镇、振兴街道、信发街道、定远寨镇、安乐镇、胡屯镇、祥光生态工业园区、韩屯镇、洪官屯镇、肖家庄镇、燕塔街道(其中杜郎口镇、振兴街道、信发街道并列第 2 名,安乐镇、胡屯镇、祥光生态工业园区、韩屯镇、洪官屯镇、肖家庄镇、燕塔街道并列第 6 名);全市排名后十位的乡镇(街道、园区)分别是张寨镇、陈集镇、韩集乡、郑家镇、八岔路镇、潘庄镇、张炉集镇、大王寨镇、高唐县经济开发区、李海务街道、清平镇、堂邑镇、闫寺街道(其中张寨镇、陈集镇、韩集乡、郑家镇并列倒数第 1 名,潘庄镇、张炉集镇、大王寨镇、高唐县经济开发区并列倒数第 6 名,李海务街道、清平镇、堂邑镇、闫寺街道并列倒数第 10 名)。按 PM_{10} 浓度排名,全市排名前十位的乡镇(街

道、园区)分别是安乐镇、东鲁街道、燕塔街道、定远寨镇、柳林镇、胡屯镇、杜郎口镇、石佛镇、张秋镇、振兴街道(其中东鲁街道、燕塔街道并列第2名,胡屯镇、杜郎口镇、石佛镇并列第6名,张秋镇、振兴街道并列第9名);全市排名后十位的乡镇(街道、园区)分别是张寨镇、陈集镇、韩集乡、姜楼镇、凤凰工业园、刘集镇、梁水镇、嘉明经济开发区、顾官屯镇、道口铺街道、李海务街道、清平镇、堂邑镇(其中张寨镇、陈集镇、韩集乡、姜楼镇并列倒数第1名,凤凰工业园、刘集镇并列倒数第5名,道口铺街道、李海务街道、清平镇、堂邑镇并列倒数第10名)。

- 附件: 1.11月份各县(市、区)、市属开发区空气质量情况
2.11月份各县(市、区)、市属开发区空气质量在全省县(市、区)排名
3.11月份各乡镇(街道、园区)空气质量及排名情况

中共聊城市委办公室
聊城市人民政府办公室

2020年12月30日

(此件发至乡镇)

附件 1

11 月份各县(市、区)、市属开发区空气质量情况

名次	县(市、区)	环境空气质量综合指数(按 6 项指标)		PM _{2.5}		PM ₁₀		SO ₂		NO ₂		CO		O ₃	
		指数	同比改善(%)	浓度(ug/m ³)	同比改善(%)	浓度(ug/m ³)	同比改善(%)	浓度(ug/m ³)	同比改善(%)	浓度(ug/m ³)	同比改善(%)	浓度(mg/m ³)	同比改善(%)	浓度(ug/m ³)	同比改善(%)
1	东昌府区	5.60	11.5	58	12.1	108	18.8	16	-6.7	46	8.0	1.2	20.0	108	-1.9
2	市度假区	5.64	8.6	58	12.1	107	15.1	15	-7.1	47	6.0	1.2	25.0	115	-19.8
3	东阿县	5.74	10.6	57	12.3	109	23.2	13	7.1	51	-4.1	1.4	22.2	112	-10.9
4	高唐县	5.76	8.1	60	14.3	109	18.0	16	15.8	49	-4.3	1.4	0.0	104	-23.8
4	阳谷县	5.76	15.0	63	17.1	108	22.9	20	9.1	45	4.3	1.3	-8.3	104	14.8
6	茌平区	5.79	11.6	58	15.9	107	24.1	18	25.0	54	-8.0	1.3	13.3	101	-17.4
7	市经开区	5.83	6.3	58	3.3	113	14.4	16	0.0	51	3.8	1.4	12.5	105	-4.0
7	市高新区	5.83	5.2	58	3.3	113	12.4	19	-18.8	50	5.7	1.3	18.8	107	-10.3
9	临清市	6.04	7.9	64	13.5	114	20.3	23	-9.5	49	-2.1	1.4	-7.7	101	-16.1
10	冠县	6.08	16.6	62	22.5	115	26.8	24	0.0	50	5.7	1.5	0.0	103	1.9
11	莘县	6.09	12.2	67	11.8	112	25.3	17	22.7	51	0.0	1.4	-7.7	107	-1.9

备注: 1.负值表示同比恶化,正值表示同比改善。
 2.去年同期数据省厅已由标况转换为实况。
 3.市经开区数据采用药校与龙大植物油厂空气站数据均值,市高新区数据采用药校与东郊水厂空气站数据均值。

附件 2

11月份各县(市、区)、市属开发区空气质量在全省县(市、区)排名

[全省共 161 个县(市、区)参与排名]

县(市、区)	环境空气质量综合指数 (按 6 项指标)	PM _{2.5}	PM ₁₀	SO ₂	NO ₂	CO	O ₃
东昌府区	100	102	114	102	109	41	74
市度假区(参照排名)	104	102	108	86	119	41	126
市经开区	112	73	142	119	140	70	34
市高新区(参照排名)	112	73	142	119	140	70	34
东阿县	114	98	118	60	140	85	107
阳谷县	117	126	114	146	100	70	48
高唐县	117	112	118	102	130	85	48
茌平区	121	102	108	131	151	70	29
临清市	147	134	133	156	130	85	29
冠县	152	122	138	158	136	110	43
莘县	153	153	125	119	140	85	69

备注: 1. 负值表示同比恶化, 正值表示同比改善。
2. 市经开区、市高新区数据均采用药校空气站点数据。

附件 3

11 月份各乡镇（街道、园区）空气质量及排名情况

区县	站点	SO ₂		NO ₂		PM ₁₀		PM _{2.5}		CO		O ₃		综合指数	
		浓度 (μg/m ³)	排名	浓度 (μg/m ³)	排名	浓度 (μg/m ³)	排名	浓度 (μg/m ³)	排名	浓度 (mg/m ³)	排名	浓度 (μg/m ³)	排名	综合 指数	排名
阳谷县	安乐镇	9	6	32	1	92	1	53	6	1.3	48	100	47	4.71	1
阳谷县	十五里园镇	9	6	36	6	101	12	54	13	1.2	29	94	19	4.92	2
茌平区	胡屯镇	12	40	42	48	98	6	53	6	1.1	6	103	64	5.08	3
阳谷县	博济桥街道	10	12	38	7	106	21	54	13	1.3	48	101	53	5.12	4
冠县	定远寨镇	12	40	44	71	96	4	52	5	1.5	72	94	19	5.13	5
阳谷县	祥光生态工业园区	7	2	43	60	104	15	53	6	1.5	72	93	16	5.16	6
茌平区	杜郎口镇	13	59	46	90	98	6	51	2	1.1	6	109	110	5.19	7
阳谷县	张秋镇	10	12	39	11	99	9	57	26	1.4	57	107	98	5.21	8
茌平区	振兴街道	10	12	52	128	99	9	51	2	1.2	29	94	19	5.23	9
阳谷县	阎楼镇	10	12	40	23	108	26	56	22	1.4	57	100	47	5.28	10
茌平区	博平镇	10	12	48	107	108	26	54	13	1.0	1	95	23	5.29	11
阳谷县	寿张镇	10	12	41	34	114	50	54	13	1.3	48	98	36	5.29	11
莘县	东鲁街道	13	59	46	90	94	2	55	19	1.6	92	98	36	5.29	11
阳谷县	李台镇	10	12	42	48	102	13	56	22	1.4	57	105	81	5.29	11
阳谷县	狮子楼街道	13	59	42	48	105	16	57	26	1.2	29	95	23	5.29	11
茌平区	信发街道	18	118	47	100	100	11	51	2	1.2	29	103	64	5.31	16
茌平区	韩屯镇	10	12	46	90	110	35	53	6	1.0	1	105	81	5.31	16
冠县	柳林镇	16	88	39	11	97	5	57	26	1.4	57	112	122	5.32	18
茌平区	洪官屯镇	10	12	46	90	109	32	53	6	1.1	6	105	81	5.33	19
阳谷县	石佛镇	10	12	51	125	98	6	55	19	1.3	48	96	27	5.34	20
阳谷县	祥光经济开发区	8	3	42	48	111	39	58	31	1.2	29	99	44	5.35	21
茌平区	杨官屯乡	12	40	42	48	105	16	62	38	1.1	6	90	11	5.36	22
茌平区	肖家庄镇	10	12	50	121	105	16	53	6	1.1	6	107	98	5.38	23
阳谷县	高庙王镇	10	12	39	11	111	39	58	31	1.5	72	96	27	5.38	23
茌平区	温陈街道	11	28	57	138	108	26	50	1	1.0	1	93	16	5.40	25
莘县	燕塔街道	17	98	49	113	94	2	53	6	1.8	120	97	33	5.41	26
阳谷县	西湖镇	12	40	43	60	111	39	55	19	1.5	72	96	27	5.42	27
冠县	辛集镇	18	118	42	48	107	25	59	35	1.6	92	78	2	5.46	28
高唐县	固河镇	12	40	39	11	106	21	63	43	1.4	57	100	47	5.46	28
茌平区	冯官屯镇	11	28	41	34	114	50	58	31	1.1	6	114	126	5.48	30
阳谷县	定水镇	12	40	49	113	105	16	57	26	1.2	29	106	93	5.51	31
阳谷县	金斗营镇	11	28	42	48	105	16	62	38	1.5	72	103	64	5.52	32

区县	站点	SO ₂		NO ₂		PM ₁₀		PM _{2.5}		CO		O ₃		综合指数	
		浓度 (μg/m ³)	排名	浓度 (μg/m ³)	排名	浓度 (μg/m ³)	排名	浓度 (μg/m ³)	排名	浓度 (mg/m ³)	排名	浓度 (μg/m ³)	排名	综合 指数	排名
阳谷县	阿城镇	10	12	46	90	120	81	56	22	1.3	48	97	33	5.56	33
冠县	范寨镇	17	98	41	34	106	21	58	31	1.6	92	111	118	5.56	33
阳谷县	大布乡	11	28	48	107	117	66	57	26	1.6	92	81	4	5.59	35
莘县	莘州街道	16	88	48	107	108	26	54	13	1.7	106	106	93	5.63	36
东阿县	高集镇	9	6	39	11	114	50	70	86	1.1	6	98	36	5.65	37
东阿县	姚寨镇	8	3	40	23	118	72	66	57	1.3	48	103	64	5.67	38
茌平区	乐平铺镇	13	59	58	140	108	26	54	13	1.1	6	105	81	5.69	39
阳谷县	侨润街道	13	59	50	121	117	66	56	22	1.5	72	93	16	5.70	40
莘县	妹冢镇	20	129	38	7	111	39	62	38	1.5	72	108	103	5.70	40
莘县	徐庄镇	15	81	44	71	103	14	63	43	1.6	92	112	122	5.72	42
莘县	十八里铺镇	17	98	49	113	106	21	59	35	1.5	72	105	81	5.74	43
冠县	万善乡	14	70	40	23	113	46	65	51	1.7	106	100	47	5.74	43
莘县	古云镇	16	88	35	4	117	66	67	65	1.7	106	94	19	5.74	43
冠县	兰沃乡	15	81	40	23	110	35	62	38	1.7	106	118	134	5.75	46
茌平区	菜屯镇	12	40	47	100	121	90	63	43	1.4	57	79	3	5.75	46
冠县	烟庄街道	19	125	40	23	109	32	64	47	1.8	120	96	27	5.76	48
冠县	桑阿镇	18	118	39	11	113	46	65	51	1.9	131	88	9	5.78	49
冠县	清泉街道	12	40	42	48	122	95	63	43	1.7	106	92	14	5.79	50
莘县	柿子园镇	11	28	40	23	117	66	67	65	1.5	72	104	75	5.79	50
东阿县	大桥镇	9	6	45	81	116	60	64	47	1.4	57	111	118	5.80	52
临清市	大辛庄街道	17	98	40	23	115	57	68	70	1.4	57	96	27	5.81	53
市高新区	九州街道	14	70	53	131	114	50	62	38	1.0	1	100	47	5.82	54
东阿县	牛角店镇	10	12	44	71	120	81	66	57	1.4	57	98	36	5.83	55
东昌府区	斗虎屯镇	13	59	38	7	115	57	74	119	1.1	6	104	75	5.85	56
冠县	梁堂镇	15	81	42	48	114	50	66	57	1.6	92	103	64	5.86	57
临清市	戴湾镇	17	98	41	34	114	50	71	97	1.6	92	81	4	5.87	58
市经开区	北城街道	11	28	47	100	124	108	66	57	1.2	29	89	10	5.88	59
高唐县	尹集镇	14	70	46	90	111	39	66	57	1.5	72	102	59	5.88	59
东阿县	鱼山镇	10	12	32	1	123	101	75	126	1.4	57	105	81	5.88	59
东阿县	东阿经济开发区	6	1	42	48	121	90	72	103	1.4	57	96	27	5.89	62
莘县	河店镇	15	81	49	113	111	39	61	37	1.8	120	104	75	5.90	63
莘县	大张家镇	16	88	40	23	114	50	68	70	1.5	72	109	110	5.90	63
莘县	樱桃园镇	17	98	45	81	115	57	65	51	1.7	106	95	23	5.91	65
莘县	董杜庄镇	18	118	41	34	119	76	64	47	1.7	106	105	81	5.93	66
市度假区	于集镇	12	40	43	60	122	95	70	86	1.1	6	101	53	5.93	66
东阿县	新城街道	12	40	43	60	122	95	67	65	1.6	92	99	44	5.95	68

区县	站点	SO ₂		NO ₂		PM ₁₀		PM _{2.5}		CO		O ₃		综合指数	
		浓度 (μg/m ³)	排名	浓度 (μg/m ³)	排名	浓度 (μg/m ³)	排名	浓度 (μg/m ³)	排名	浓度 (mg/m ³)	排名	浓度 (μg/m ³)	排名	综合 指数	排名
高唐县	杨屯镇	17	98	41	34	120	81	67	65	1.5	72	104	75	5.95	68
东阿县	铜城街道	9	6	42	48	125	112	70	86	1.2	29	105	81	5.95	68
莘县	王庄集镇	12	40	40	23	123	101	68	70	1.8	120	98	36	5.96	71
市经开区	蒋官屯街道	14	70	57	138	110	35	66	57	1.2	29	90	11	5.97	72
临清市	康庄镇	17	98	38	7	113	46	76	130	1.8	120	82	6	5.97	72
市高新区	许营镇	11	28	44	71	117	66	72	103	1.1	6	111	118	5.98	74
冠县	店子镇	22	137	43	60	110	35	65	51	1.7	106	110	115	5.99	75
临清市	金郝庄镇	19	125	40	23	112	45	69	81	1.7	106	108	103	5.99	75
莘县	观城镇	18	118	43	60	113	46	65	51	1.8	120	114	126	6.01	77
莘县	莘亭街道	16	88	46	90	116	60	65	51	1.9	131	98	36	6.03	78
临清市	青年路街道	18	118	39	11	119	76	71	97	1.5	72	103	64	6.03	78
冠县	崇文街道	16	88	43	60	116	60	66	57	1.7	106	115	128	6.04	80
临清市	松林镇	20	129	45	81	117	66	70	86	1.5	72	86	7	6.04	80
高唐县	汇鑫街道	15	81	44	71	122	95	69	81	1.4	57	103	64	6.05	82
阳谷县	七级镇	14	70	39	11	126	116	71	97	1.4	57	105	81	6.05	82
冠县	清水镇	17	98	35	4	128	123	73	111	1.6	92	91	13	6.05	82
高唐县	琉璃寺镇	15	81	41	34	125	112	67	65	1.6	92	110	115	6.06	85
市度假区	朱老庄镇	11	28	46	90	119	76	70	86	1.1	6	120	139	6.06	85
阳谷县	郭店屯镇	8	3	44	71	122	95	72	103	1.4	57	108	103	6.06	85
临清市	魏湾镇	15	81	41	34	116	60	74	119	1.5	72	104	75	6.07	88
茌平区	贾寨镇	16	88	48	107	118	72	68	70	1.1	6	110	115	6.07	88
高唐县	梁村镇	17	98	47	100	118	72	70	86	1.1	6	104	75	6.08	90
冠县	甘官屯乡	17	98	46	90	109	32	64	47	2.2	139	117	132	6.10	91
临清市	老赵庄镇	21	135	49	113	108	26	69	81	1.5	72	102	59	6.10	91
高唐县	三十里铺镇	14	70	41	34	119	76	75	126	1.5	72	102	59	6.11	93
高唐县	赵寨子镇	13	59	41	34	121	90	73	111	1.3	48	119	138	6.12	94
东昌府区	沙镇	12	40	43	60	130	125	71	97	1.2	29	107	98	6.14	95
市经开区	广平乡	12	40	48	107	124	108	70	86	1.1	6	112	122	6.15	96
高唐县	人和街道	16	88	49	113	123	101	70	86	1.2	29	98	36	6.16	97
莘县	俎店镇	17	98	50	121	116	60	68	70	1.5	72	106	93	6.17	98
市经开区	东城街道	17	98	53	131	125	112	72	103	1.2	29	68	1	6.17	98
莘县	古城镇	17	98	39	11	123	101	68	70	2.0	134	115	128	6.18	100
冠县	东古城镇	17	98	47	100	126	116	68	70	1.8	120	86	7	6.19	101
莘县	张鲁回族镇	20	129	41	34	120	81	71	97	1.7	106	109	110	6.19	101
高唐县	姜店镇	16	88	41	34	127	119	72	103	1.4	57	111	118	6.20	103
临清市	新华路街道	20	129	43	60	120	81	73	111	1.5	72	101	53	6.22	104

区县	站点	SO ₂		NO ₂		PM ₁₀		PM _{2.5}		CO		O ₃		综合指数	
		浓度 (μg/m ³)	排名	浓度 (μg/m ³)	排名	浓度 (μg/m ³)	排名	浓度 (μg/m ³)	排名	浓度 (mg/m ³)	排名	浓度 (μg/m ³)	排名	综合 指数	排名
莘县	燕店镇	23	139	45	81	120	81	68	70	1.7	106	105	81	6.23	105
莘县	朝城镇	19	125	45	81	123	101	68	70	1.7	106	108	103	6.24	106
冠县	北馆陶镇	17	98	40	23	120	81	68	70	2.3	140	117	132	6.24	106
临清市	尚店镇	17	98	44	71	120	81	74	119	1.7	106	99	44	6.24	106
东昌府区	嘉明经济开发区	11	28	52	128	136	136	66	57	1.1	6	107	98	6.26	109
东昌府区	柳园街道	14	70	56	135	116	60	71	97	1.2	29	103	64	6.26	109
临清市	刘垓子镇	22	137	41	34	118	72	73	111	1.8	120	103	64	6.26	109
东昌府区	侯营镇	9	6	51	125	130	125	74	119	1.1	6	95	23	6.27	112
东昌府区	新区街道	12	40	56	135	120	81	73	111	1.2	29	92	14	6.28	113
高唐县	高唐县经济开发区	14	70	44	71	124	108	78	135	1.3	48	101	53	6.28	113
莘县	魏庄镇	17	98	44	71	125	112	68	70	2.1	137	106	93	6.29	115
东昌府区	古楼街道	14	70	53	131	123	101	70	86	1.2	29	108	103	6.29	115
东阿县	姜楼镇	12	40	41	34	145	140	73	111	1.2	29	98	36	6.29	115
莘县	大王寨镇	17	98	33	3	126	116	78	135	1.8	120	118	134	6.32	118
冠县	斜店乡	20	129	43	60	122	95	72	103	2.0	134	100	47	6.33	119
临清市	八岔路镇	13	59	43	60	121	90	79	139	1.6	92	102	59	6.33	119
冠县	贾镇	18	118	44	71	119	76	70	86	2.0	134	118	134	6.34	121
东阿县	刘集镇	11	28	42	48	139	138	73	111	1.6	92	101	53	6.34	121
临清市	烟店镇	20	129	39	11	127	119	75	126	1.6	92	108	103	6.34	121
东昌府区	梁水镇	14	70	48	107	138	137	72	103	1.1	6	97	33	6.35	124
高唐县	鱼邱湖街道	19	125	49	113	123	101	69	81	1.8	120	102	59	6.36	125
东昌府区	闫寺街道	10	12	49	113	127	119	77	131	1.2	29	106	93	6.36	125
临清市	先锋路街道	24	140	45	81	121	90	73	111	1.6	92	101	53	6.37	127
东昌府区	堂邑镇	12	40	45	81	133	131	77	131	1.1	6	107	98	6.37	127
高唐县	清平镇	13	59	39	11	133	131	77	131	1.5	72	112	122	6.38	129
市高新区	顾官屯镇	12	40	50	121	135	135	69	81	1.2	29	118	134	6.39	130
市经开区	物流园区	13	59	54	134	131	128	70	86	1.2	29	105	81	6.40	131
市度假区	湖西街道	12	40	56	135	128	123	72	103	1.1	6	103	64	6.41	132
市度假区	李海务街道	11	28	46	90	133	131	77	131	1.1	6	116	130	6.43	133
莘县	王奉镇	17	98	45	81	124	108	74	119	2.1	137	103	64	6.44	134
东昌府区	道口铺街道	12	40	51	125	133	131	75	126	1.0	1	108	103	6.45	135
东昌府区	张炉集镇	13	59	47	100	130	125	78	135	1.1	6	109	110	6.45	135
临清市	唐园镇	16	88	45	81	131	128	74	119	1.8	120	105	81	6.48	137
东昌府区	郑家镇	11	28	47	100	131	128	83	140	1.1	6	116	130	6.60	138
临清市	潘庄镇	21	135	39	11	127	119	78	135	1.9	131	123	140	6.62	139
东昌府区	凤凰工业园	14	70	52	128	139	138	74	119	1.3	48	109	110	6.63	140

区县	站点	SO ₂		NO ₂		PM ₁₀		PM _{2.5}		CO		O ₃		综合指数	
		浓度 (μg/m ³)	排名	浓度 (μg/m ³)	排名	浓度 (μg/m ³)	排名	浓度 (μg/m ³)	排名	浓度 (mg/m ³)	排名	浓度 (μg/m ³)	排名	综合 指数	排名
市高新区	韩集乡	24	140	58	140	145	140	83	140	2.3	140	123	140	7.64	141
东阿县	陈集镇	24	140	58	140	145	140	83	140	2.3	140	123	140	7.64	141
莘县	张寨镇	24	140	58	140	145	140	83	140	2.3	140	123	140	7.64	141