

# 中国共产党聊城市委员会办公室公用笺

---

## 中共聊城市委办公室 聊城市人民政府办公室 关于 2021 年 5 月份全市空气质量情况的通报

各县（市、区）党委和人民政府，市属开发区党工委和管委会，市委和市政府各部门（单位），各人民团体，中央、省驻聊单位：

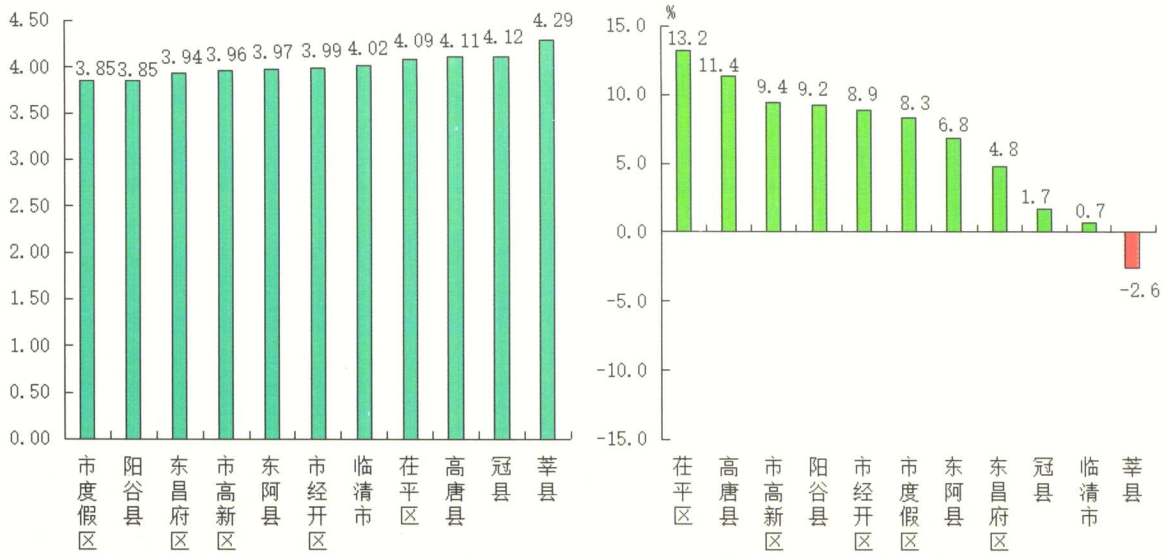
根据市环境信息与监控中心 2021 年 5 月份全市空气质量状况监测数据，现将有关情况通报如下（所有数据均为实况数据）：

2021 年 5 月，我市主要污染物中  $PM_{2.5}$  月均值浓度为  $32 \mu g/m^3$ ，同比持平； $PM_{10}$  月均值浓度为  $72 \mu g/m^3$ ，同比改善 2.7%； $SO_2$  月均值浓度为  $12 \mu g/m^3$ ，同比持平； $NO_2$  月均值浓度为  $25 \mu g/m^3$ ，同比持平；重污染天数为 1 天，同比增加 1 天；环境空气质量优良率为 71.0%，同比改善 9.7%；环境空气质量综合指数为 3.98，同比改善 6.4%。

### 一、各县（市、区）、市属开发区空气质量情况

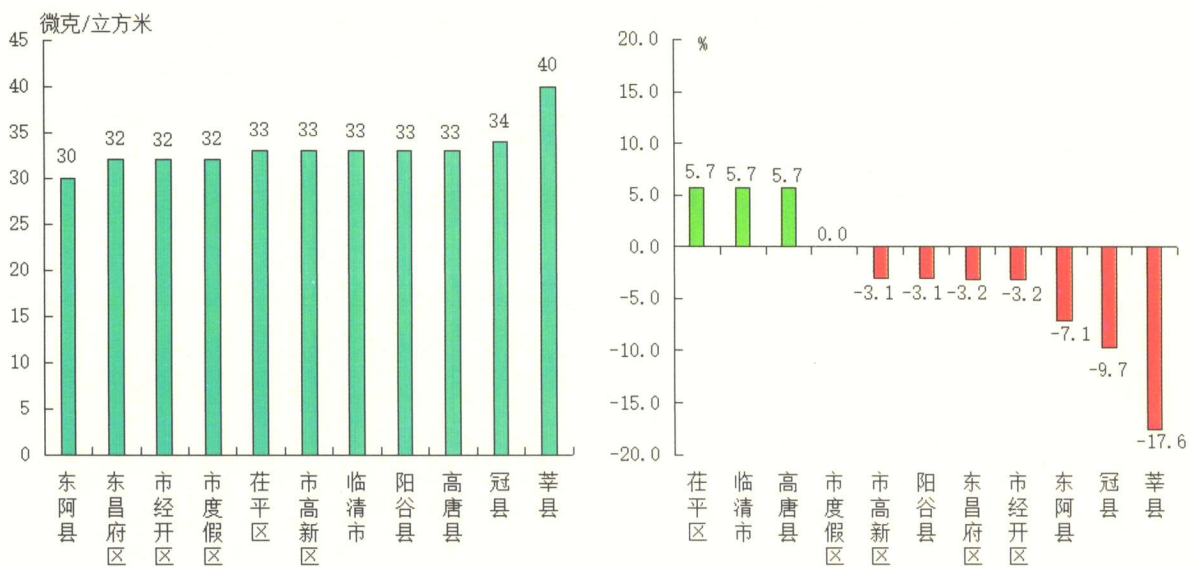
#### （一）环境空气质量综合指数

最好的是市度假区、阳谷县，均为 3.85；最差的是莘县，为 4.29。各县（市、区）、市属开发区除莘县同比恶化外，均同比改善，茌平区同比改善幅度最大，为 13.2%，莘县同比恶化 2.6%。



### (二) 细颗粒物 (PM<sub>2.5</sub>)

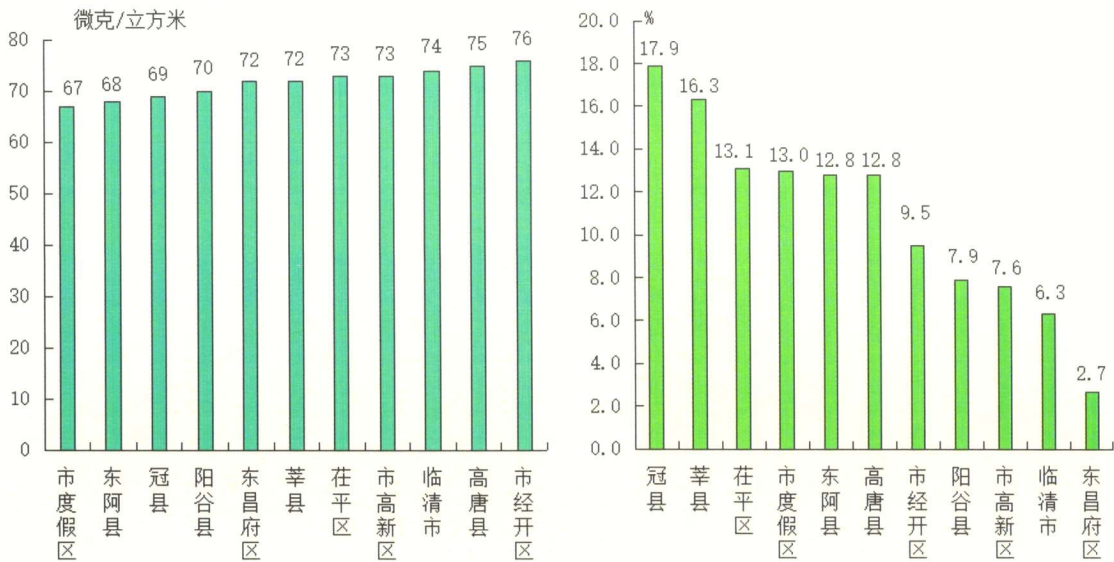
浓度最低的是东阿县，为 30 μg/m<sup>3</sup>；最高的是莘县，为 40 μg/m<sup>3</sup>。同比改善幅度最大的是茌平区、临清市、高唐县，均为 5.7%；同比恶化幅度最大的是莘县，为-17.6%。



### (三) 可吸入颗粒物 (PM<sub>10</sub>)

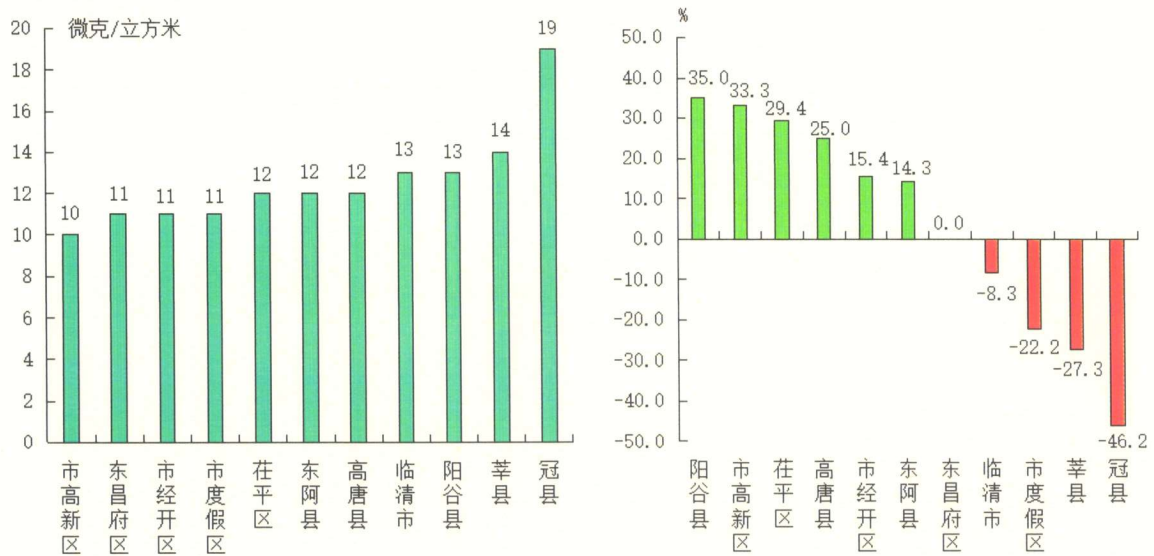
浓度最低的是市度假区，为 67 μg/m<sup>3</sup>；最高的是市经开区，为 76 μg/m<sup>3</sup>。同比改善幅度最大的是冠县，为 17.9%；同比改善

幅度最小的是东昌府区，为 2.7%。



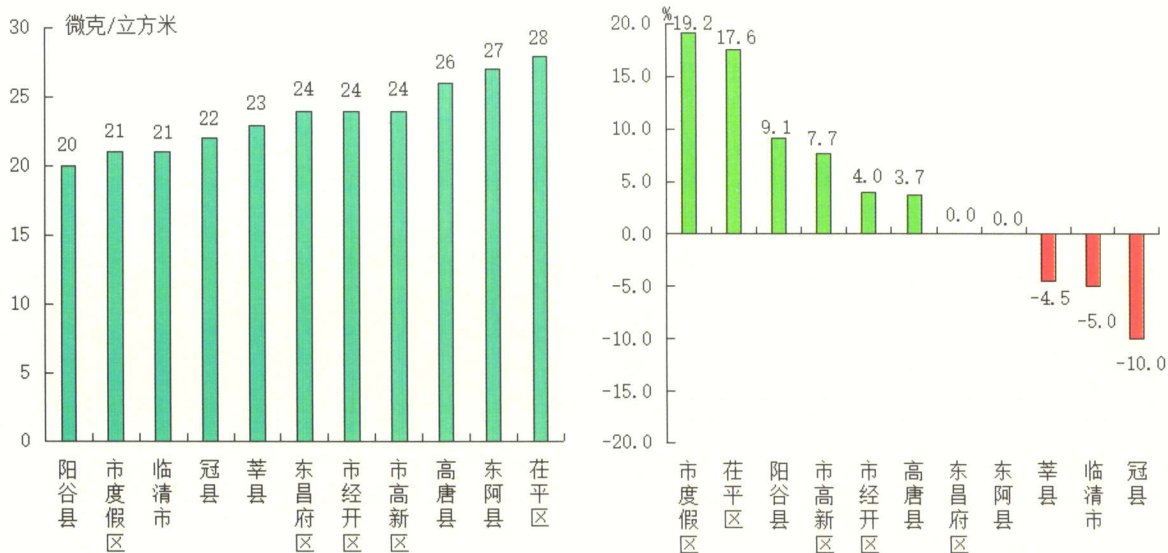
#### (四) 二氧化硫 (SO<sub>2</sub>)

浓度最低的是市高新区，为 10 μg/m<sup>3</sup>；最高的是冠县，为 19 μg/m<sup>3</sup>。同比改善幅度最大的是阳谷县，为 35.0%；同比恶化幅度最大的是冠县，为-46.2%。



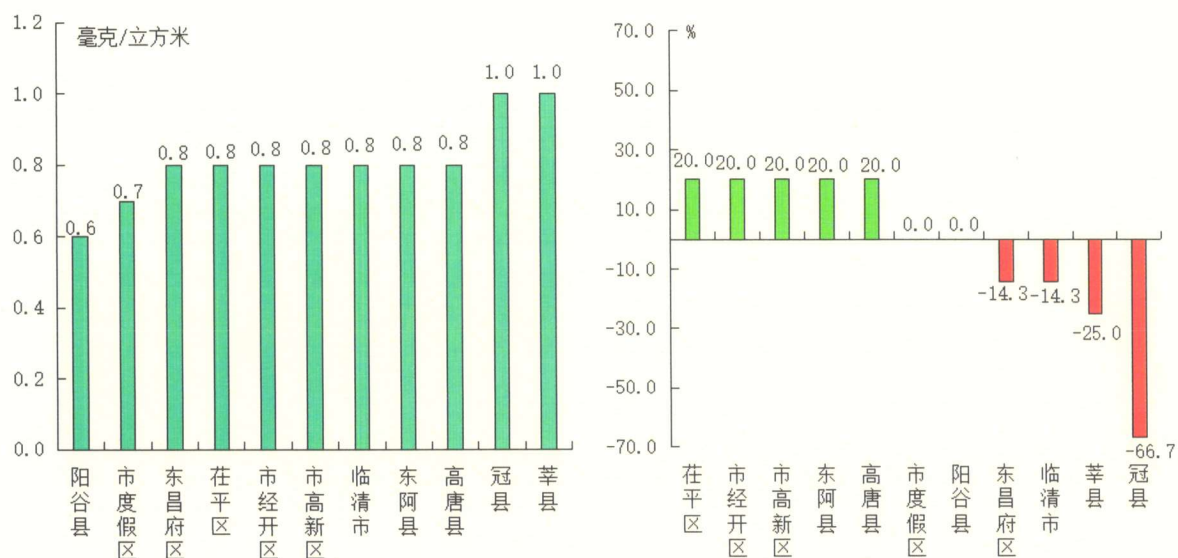
#### (五) 二氧化氮 (NO<sub>2</sub>)

浓度最低的是阳谷县，为  $20 \mu\text{g}/\text{m}^3$ ；最高的是茌平区，为  $28 \mu\text{g}/\text{m}^3$ 。同比改善幅度最大的是市度假区，为 19.2%；同比恶化幅度最大的是冠县，为 -10.0%。



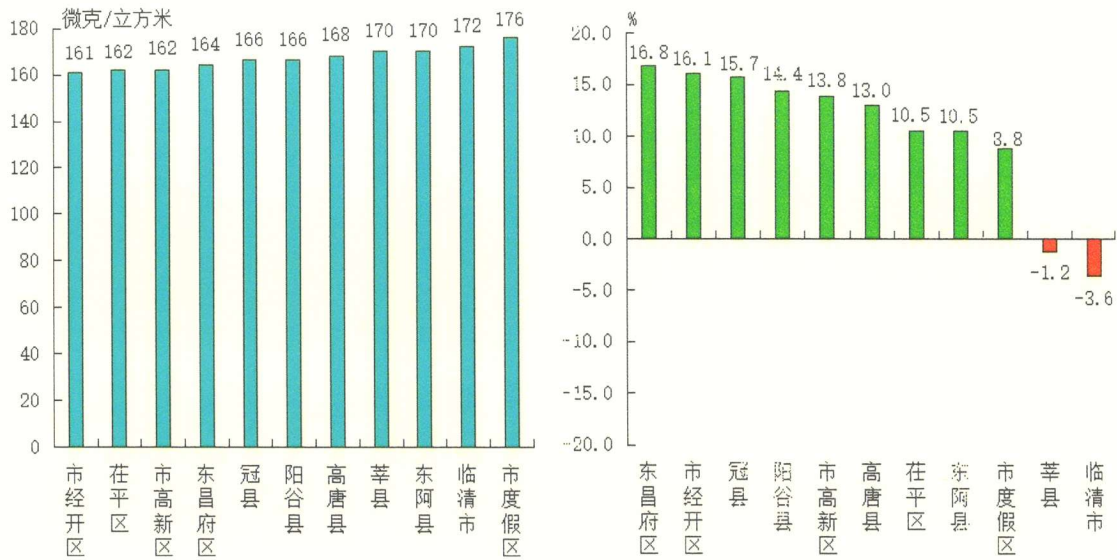
### (六) 一氧化碳 (CO)

浓度最低的是阳谷县，为  $0.6 \text{mg}/\text{m}^3$ ；最高的是冠县、莘县，均为  $1.0 \text{mg}/\text{m}^3$ 。同比改善幅度最大的是茌平区、市经开区、市高新区、东阿县、高唐县，均为 20.0%；同比恶化幅度最大的是冠县，为 -66.7%。



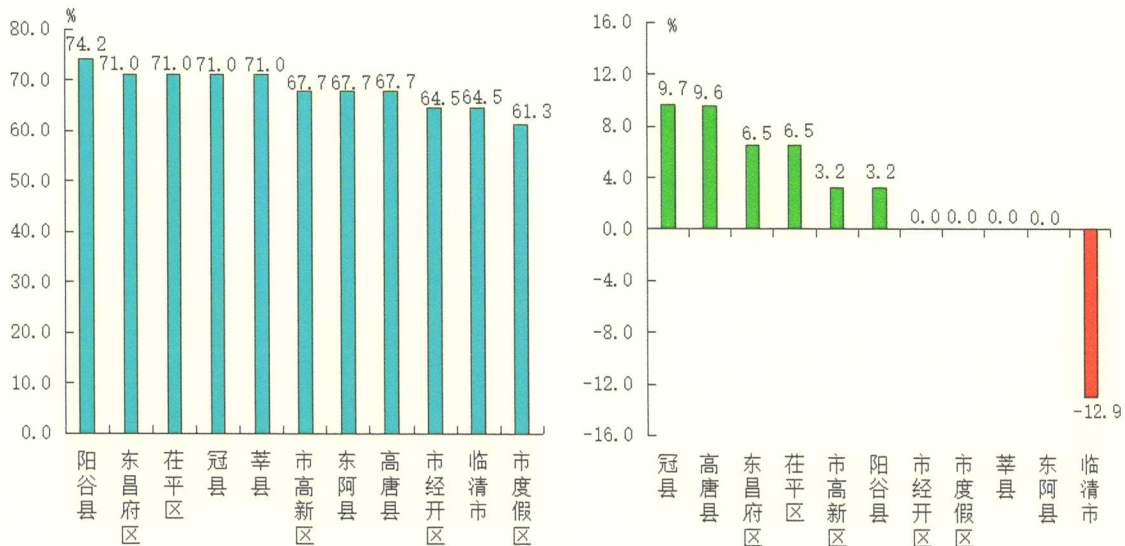
### (七) 臭氧 (O<sub>3</sub>)

浓度最低的是市经开区，为 161  $\mu\text{g}/\text{m}^3$ ；最高的是市度假区，为 176  $\mu\text{g}/\text{m}^3$ 。同比改善幅度最大的是东昌府区，为 16.8%；同比恶化幅度最大的是临清市，为 -3.6%。



### (八) 优良率

最好的是阳谷县，为 74.2%；最差的是市度假区，为 61.3%。各县（市、区）、市属开发区除临清市同比恶化外，均同比改善或持平，冠县同比改善幅度最大，为 9.7%，临清市同比恶化 12.9%。



## 二、各县（市、区）、市属开发区空气质量在全省县（市、区）排名

全省县（市、区）空气质量排名中，市经开区、市高新区数据为华润纺织、九州社区和开发区三个站点的平均值，市高新区、市度假区全省排名为参照排名。5月份，各县（市、区）、市属开发区综合指数在全省排名后10名的有1个，为莘县（并列倒数第9名）；PM<sub>2.5</sub>浓度在全省排名后10名的有2个，为莘县（并列倒数第1名）、冠县（并列倒数第10名）；5月份，聊城市没有县（市、区）、市属开发区PM<sub>10</sub>浓度在全省排名后10名。

## 三、各乡镇（街道、园区）空气质量情况

5月份，按环境空气质量综合指数排名，全市排名前十名的乡镇（街道、园区）分别是万善乡、安乐镇、甘官屯乡、兰沃乡、十五里园镇、店子镇、辛集镇、柳林镇、高庙王镇、阿城镇（其中辛集镇、柳林镇并列第7名）；全市排名后十名的乡镇（街道、园区）分别是于集镇、新华路街道、物流园区、牛角店镇、柳园街道、嘉明经济开发区、新区街道、先锋路街道、朝城镇、姜楼镇（其中于集镇、新华路街道并列倒数第1名，先锋路街道、朝城镇并列倒数第8名）。按PM<sub>2.5</sub>浓度排名，全市排名前十位的乡镇（街道、园区）分别是万善乡、安乐镇、樱桃园镇、甘官屯乡、兰沃乡、店子镇、定远寨镇、寿张镇、杜郎口镇、肖家庄镇、温陈街道（其中安乐镇、樱桃园镇并列第2名，甘官屯乡、兰沃乡、店子镇、定远寨镇、寿张镇、杜郎口镇、肖家庄镇、温陈街道并

列第 4 名)；全市排名后十位的乡镇(街道、园区)分别是于集镇、新华路街道、嘉明经济开发区、先锋路街道、高唐县经济开发区、烟店镇、贾寨镇、闫寺街道、市经开区物流园区、牛角店镇、姜楼镇、道口铺街道、尚店镇、青年路街道、菜屯镇、梁村镇、姜店镇、潘庄镇、唐园镇、清平镇、祥光经济开发区、董杜庄镇(其中于集镇、新华路街道、嘉明经济开发区、先锋路街道并列倒数第 1 名，高唐县经济开发区、烟店镇、贾寨镇、闫寺街道并列倒数第 5 名，市经开区物流园区、牛角店镇、姜楼镇、道口铺街道、尚店镇、青年路街道、菜屯镇、梁村镇、姜店镇、潘庄镇、唐园镇、清平镇、祥光经济开发区、董杜庄镇并列倒数第 9 名)。按  $PM_{10}$  浓度排名，全市排名前十位的乡镇(街道、园区)分别是万善乡、兰沃乡、柳林镇、定远寨镇、甘官屯乡、店子镇、安乐镇、辛集镇、东鲁街道、范寨镇、杜郎口镇(其中兰沃乡、柳林镇、定远寨镇并列第 2 名，甘官屯乡、店子镇并列第 5 名，安乐镇、辛集镇并列第 7 名，范寨镇、杜郎口镇并列第 10 名)；全市排名后十位的乡镇(街道、园区)分别是于集镇、新华路街道、嘉明经济开发区、姜楼镇、梁水镇、市经开区物流园区、高唐县经济开发区、东阿经济开发区、烟店镇、潘庄镇(其中于集镇、新华路街道、嘉明经济开发区、姜楼镇并列倒数第 1 名，市经开区物流园区、高唐县经济开发区、东阿经济开发区、烟店镇、潘庄镇并列倒数第 6 名)。

附件：1.5 月份各县(市、区)、市属开发区空气质量情况

2.5 月份各县（市、区）、市属开发区空气质量在全省县（市、区）排名

3.5 月份各乡镇（街道、园区）空气质量及排名情况

中共聊城市委办公室

聊城市人民政府办公室

2021 年 7 月 9 日

（此件发至乡镇）



## 附件 1

## 5 月份各县（市、区）、市属开发区空气质量情况

名次	县(市、区)	环境空气质量综合指数(按 6 项指标)		PM <sub>2.5</sub>		PM <sub>10</sub>		SO <sub>2</sub>		NO <sub>2</sub>		CO		O <sub>3</sub>	
		指数	同比改善(%)	浓度(ug/m <sup>3</sup> )	同比改善(%)	浓度(ug/m <sup>3</sup> )	同比改善(%)	浓度(ug/m <sup>3</sup> )	同比改善(%)	浓度(ug/m <sup>3</sup> )	同比改善(%)	浓度(mg/m <sup>3</sup> )	同比改善(%)	浓度(ug/m <sup>3</sup> )	同比改善(%)
1	市度假区	3.85	8.3	32	0.0	67	13.0	11	-22.2	21	19.2	0.7	0.0	176	8.8
1	阳谷县	3.85	9.2	33	-3.1	70	7.9	13	35.0	20	9.1	0.6	0.0	166	14.4
3	东昌府区	3.94	4.8	32	-3.2	72	2.7	11	0.0	24	0.0	0.8	-14.3	164	16.8
4	市高新区	3.96	9.4	33	-3.1	73	7.6	10	33.3	24	7.7	0.8	20.0	162	13.8
5	东阿县	3.97	6.8	30	-7.1	68	12.8	12	14.3	27	0.0	0.8	20.0	170	10.5
6	市经开区	3.99	8.9	32	-3.2	76	9.5	11	15.4	24	4.0	0.8	20.0	161	16.1
7	临清市	4.02	0.7	33	5.7	74	6.3	13	-8.3	21	-5.0	0.8	-14.3	172	-3.6
8	茌平区	4.09	13.2	33	5.7	73	13.1	12	29.4	28	17.6	0.8	20.0	162	10.5
9	高唐县	4.11	11.4	33	5.7	75	12.8	12	25.0	26	3.7	0.8	20.0	168	13.0
10	冠县	4.12	1.7	34	-9.7	69	17.9	19	-46.2	22	-10.0	1.0	-66.7	166	15.7
11	莘县	4.29	-2.6	40	-17.6	72	16.3	14	-27.3	23	-4.5	1.0	-25.0	170	-1.2

备注：1.负值表示同比恶化，正值表示同比改善。

2.市经开区数据采用开发区和华润纺织站点数据，市高新区数据采用开发区和九州社区站点数据，市度假区采用凤凰苑站点数据。

附件 2

## 5 月份各县（市、区）、市属开发区空气质量在全省县（市、区）排名

〔全省共 159 个县（市、区）参与排名〕

县（市、区）	环境空气质量综合指数 (按 6 项指标)	PM <sub>2.5</sub>	PM <sub>10</sub>	SO <sub>2</sub>	NO <sub>2</sub>	CO	O <sub>3</sub>
阳谷县	83	118	101	134	64	4	43
市度假区	83	100	83	94	78	34	87
东昌府区	96	100	121	94	114	43	35
东阿县	102	76	90	113	143	43	56
市经开区	102	118	133	94	114	43	30
市高新区	102	118	133	94	114	43	30
临清市	114	118	137	134	78	43	68
茌平区	124	118	133	113	150	43	30
高唐县	128	118	142	113	136	43	53
冠县	131	138	95	157	91	98	43
莘县	149	158	121	142	102	98	56

备注：1.市度假区、市高新区为参照排名。

2.市经开区、市高新区数据均采用华润纺织、九州社区、开发区三个站平均站点数据。

## 附件 3

## 5 月份各乡镇（街道、园区）空气质量及排名情况

区县	站点	SO <sub>2</sub>		NO <sub>2</sub>		PM <sub>10</sub>		PM <sub>2.5</sub>		CO		O <sub>3</sub>		综合指数	
		浓度 (μg/m <sup>3</sup> )	排名	浓度 (μg/m <sup>3</sup> )	排名	浓度 (μg/m <sup>3</sup> )	排名	浓度 (μg/m <sup>3</sup> )	排名	浓度 (mg/m <sup>3</sup> )	排名	浓度 (μg/m <sup>3</sup> )	排名	综合 指数	排名
冠县	万善乡	11	72	14	2	45	1	27	1	0.7	36	170	90	3.18	1
阳谷县	安乐镇	8	6	18	26	53	7	28	2	0.8	54	151	14	3.28	2
冠县	甘官屯乡	10	44	15	7	52	5	29	4	0.8	54	168	79	3.37	3
冠县	兰沃乡	13	114	13	1	51	2	29	4	0.9	94	172	104	3.40	4
阳谷县	十五里园镇	12	90	18	26	59	31	30	12	0.8	54	138	3	3.41	5
冠县	店子镇	13	114	17	16	52	5	29	4	0.7	36	165	64	3.42	6
冠县	辛集镇	9	24	14	2	53	7	30	12	1.0	124	171	98	3.44	7
冠县	柳林镇	12	90	14	2	51	2	33	59	0.8	54	164	55	3.44	7
阳谷县	高庙王镇	11	72	18	26	60	36	32	40	0.6	8	148	9	3.47	9
阳谷县	阿城镇	7	1	20	60	66	96	31	22	0.8	54	133	2	3.48	10
冠县	定远寨镇	9	24	21	74	51	2	29	4	0.8	54	169	85	3.49	11
阳谷县	定水镇	17	140	19	40	57	15	31	22	0.5	1	147	8	3.50	12
市度假区	朱老庄镇	9	24	19	40	58	22	31	22	0.6	8	160	43	3.50	12
茌平区	韩屯镇	9	24	21	74	60	36	30	12	0.6	8	157	34	3.52	14
阳谷县	石佛镇	10	44	21	74	60	36	31	22	0.6	8	151	14	3.53	15
冠县	梁堂镇	10	44	17	16	57	15	32	40	1.0	124	157	34	3.54	16
莘县	张寨镇	9	24	19	40	58	22	33	59	0.8	54	151	14	3.54	16
莘县	妹冢镇	11	72	21	74	58	22	30	12	1.1	138	142	6	3.56	18
茌平区	胡屯镇	9	24	22	91	59	31	30	12	0.7	36	157	34	3.56	18
东昌府区	斗虎屯镇	11	72	20	60	62	58	31	22	0.6	8	153	20	3.57	20
冠县	范寨镇	11	72	16	11	55	10	32	40	0.8	54	174	109	3.57	20
茌平区	杨官屯乡	9	24	19	40	58	22	33	59	0.6	8	165	64	3.58	22
阳谷县	寿张镇	16	138	17	16	64	76	29	4	0.6	8	162	48	3.59	23
莘县	古云镇	14	125	18	26	60	36	30	12	0.8	54	159	40	3.59	23
莘县	十八里铺镇	12	90	20	60	57	15	31	22	0.9	94	155	25	3.59	23
莘县	大王寨镇	9	24	19	40	60	36	34	88	1.0	124	140	4	3.59	23
临清市	魏湾镇	11	72	17	16	60	36	31	22	0.8	54	168	79	3.60	27
冠县	北馆陶镇	12	90	14	2	57	15	33	59	0.8	54	176	119	3.60	27
阳谷县	郭店屯镇	8	6	18	26	66	96	34	88	0.6	8	154	22	3.60	27
冠县	桑阿镇	10	44	15	7	57	15	32	40	0.8	54	183	133	3.61	30
茌平区	杜郎口镇	10	44	22	91	55	10	29	4	0.8	54	172	104	3.62	31
阳谷县	博济桥街道	14	125	18	26	61	52	31	22	0.7	36	160	43	3.62	31
茌平区	肖家庄镇	8	6	24	111	61	52	29	4	0.6	8	168	79	3.63	33

区县	站点	SO <sub>2</sub>		NO <sub>2</sub>		PM <sub>10</sub>		PM <sub>2.5</sub>		CO		O <sub>3</sub>		综合指数	
		浓度 (μg/m <sup>3</sup> )	排名	浓度 (μg/m <sup>3</sup> )	排名	浓度 (μg/m <sup>3</sup> )	排名	浓度 (μg/m <sup>3</sup> )	排名	浓度 (mg/m <sup>3</sup> )	排名	浓度 (μg/m <sup>3</sup> )	排名	综合 指数	排名
市度假区	李海务街道	9	24	20	60	65	89	31	22	0.5	1	166	69	3.63	33
莘县	樱桃园镇	12	90	24	111	56	12	28	2	0.9	94	164	55	3.64	35
茌平区	洪官屯镇	10	44	20	60	60	36	30	12	0.5	1	181	130	3.64	35
阳谷县	狮子楼街道	12	90	20	60	61	52	32	40	0.7	36	156	31	3.64	35
阳谷县	张秋镇	14	125	19	40	60	36	32	40	0.8	54	155	25	3.65	38
高唐县	杨屯镇	8	6	17	16	71	125	32	40	0.9	94	155	25	3.66	39
莘县	古城镇	10	44	16	11	62	58	33	59	0.8	54	170	90	3.66	39
东阿县	鱼山镇	9	24	18	26	66	96	35	107	0.7	36	151	14	3.66	39
冠县	斜店乡	11	72	16	11	60	36	33	59	1.0	124	167	73	3.67	42
阳谷县	阎楼镇	14	125	21	74	63	66	32	40	0.9	94	145	7	3.69	43
临清市	八岔路镇	12	90	15	7	64	76	34	88	0.8	54	165	64	3.69	43
冠县	清水镇	10	44	16	11	56	12	34	88	1.0	124	176	119	3.69	43
东昌府区	郑家镇	8	6	18	26	63	66	34	88	0.5	1	179	129	3.69	43
茌平区	博平镇	10	44	24	111	57	15	30	12	0.6	8	177	122	3.70	47
阳谷县	西湖镇	11	72	24	111	64	76	31	22	0.7	36	151	14	3.70	47
阳谷县	祥光生态工业园区	13	114	21	74	64	76	32	40	0.8	54	151	14	3.70	47
东阿县	铜城街道	10	44	21	74	66	96	33	59	0.8	54	150	11	3.71	50
莘县	徐庄镇	12	90	18	26	60	36	33	59	0.8	54	170	90	3.71	50
莘县	王奉镇	12	90	18	26	58	22	35	107	0.9	94	161	47	3.71	50
东昌府区	张炉集镇	11	72	19	40	64	76	31	22	0.6	8	177	122	3.72	53
阳谷县	金斗营镇	14	125	18	26	60	36	32	40	0.9	94	168	79	3.72	53
冠县	清泉街道	10	44	18	26	64	76	32	40	0.9	94	170	90	3.72	53
高唐县	尹集镇	7	1	23	102	59	31	33	59	0.8	54	167	73	3.72	53
高唐县	三十里铺镇	7	1	19	40	59	31	35	107	0.8	54	172	104	3.72	53
阳谷县	侨润街道	10	44	23	102	68	113	32	40	0.7	36	148	9	3.73	58
临清市	大辛庄街道	14	125	19	40	62	58	33	59	0.9	94	155	25	3.73	58
莘县	董杜庄镇	10	44	19	40	68	113	36	121	0.8	54	141	5	3.73	58
阳谷县	七级镇	11	72	19	40	67	107	33	59	0.8	54	157	34	3.74	61
高唐县	琉璃寺镇	7	1	19	40	64	76	34	88	0.9	94	166	69	3.74	61
临清市	刘垓子镇	15	134	17	16	63	66	34	88	0.9	94	159	40	3.75	63
冠县	贾镇	12	90	19	40	58	22	34	88	0.8	54	171	98	3.75	63
阳谷县	祥光经济开发区	15	134	20	60	63	66	36	121	1.0	124	131	1	3.75	63
茌平区	振兴街道	9	24	29	136	58	22	31	22	0.6	8	163	52	3.76	66
东阿县	姚寨镇	8	6	24	111	62	58	31	22	0.8	54	168	79	3.76	66
东阿县	刘集镇	12	90	19	40	70	121	33	59	0.8	54	150	11	3.76	66
东昌府区	侯营镇	8	6	24	111	70	121	34	88	0.5	1	150	11	3.76	66

区县	站点	SO <sub>2</sub>		NO <sub>2</sub>		PM <sub>10</sub>		PM <sub>2.5</sub>		CO		O <sub>3</sub>		综合指数	
		浓度 (μg/m <sup>3</sup> )	排名	浓度 (μg/m <sup>3</sup> )	排名	浓度 (μg/m <sup>3</sup> )	排名	浓度 (μg/m <sup>3</sup> )	排名	浓度 (mg/m <sup>3</sup> )	排名	浓度 (μg/m <sup>3</sup> )	排名	综合 指数	排名
临清市	老赵庄镇	10	44	21	74	66	96	34	88	0.8	54	154	22	3.76	66
莘县	东鲁街道	12	90	21	74	54	9	31	22	0.9	94	187	137	3.77	71
莘县	王庄集镇	12	90	20	60	63	66	33	59	0.8	54	165	64	3.77	71
莘县	俎店镇	10	44	19	40	62	58	33	59	0.8	54	175	115	3.77	71
东昌府区	堂邑镇	9	24	20	60	63	66	33	59	0.6	8	181	130	3.77	71
莘县	柿子园镇	8	6	22	91	64	76	33	59	1.1	138	155	25	3.78	75
冠县	崇文街道	10	44	20	60	60	36	33	59	0.9	94	175	115	3.78	75
高唐县	固河镇	8	6	21	74	64	76	35	107	0.9	94	160	43	3.78	75
高唐县	清平镇	9	24	17	16	66	96	36	121	0.9	94	164	55	3.78	75
莘县	魏庄镇	11	72	21	74	64	76	33	59	0.9	94	164	55	3.79	79
冠县	烟庄街道	14	125	18	26	56	12	34	88	0.8	54	183	133	3.79	79
高唐县	赵寨子镇	8	6	18	26	64	76	35	107	0.9	94	173	108	3.79	79
东阿县	高集镇	10	44	22	91	68	113	32	40	0.7	36	164	55	3.80	82
临清市	唐园镇	12	90	16	11	71	125	36	121	0.7	36	156	31	3.80	82
临清市	潘庄镇	10	44	14	2	73	133	36	121	0.8	54	164	55	3.81	84
市高新区	顾官屯镇	12	90	23	102	66	96	33	59	0.8	54	154	22	3.82	85
高唐县	汇鑫街道	8	6	23	102	60	36	33	59	0.9	94	174	109	3.82	85
临清市	金郝庄镇	10	44	19	40	67	107	35	107	0.8	54	162	48	3.82	85
高唐县	人和街道	8	6	21	74	65	89	35	107	0.8	54	167	73	3.82	85
高唐县	姜店镇	8	6	17	16	67	107	36	121	0.9	94	169	85	3.82	85
临清市	松林镇	9	24	23	102	66	96	34	88	0.8	54	158	39	3.83	90
市经开区	蒋官屯街道	10	44	29	136	63	66	30	12	0.6	8	167	73	3.84	91
莘县	大张家镇	16	138	22	91	60	36	31	22	1.0	124	164	55	3.84	91
东昌府区	沙镇	15	134	17	16	71	125	33	59	0.6	8	171	98	3.84	91
阳谷县	李台镇	13	114	20	60	67	107	34	88	0.9	94	155	25	3.84	91
莘县	莘州街道	12	90	23	102	61	52	30	12	1.0	124	174	109	3.85	95
茌平区	乐平铺镇	8	6	26	127	63	66	32	40	0.6	8	178	127	3.85	95
市经开区	北城街道	11	72	21	74	63	66	35	107	0.6	8	177	122	3.86	97
茌平区	冯官屯镇	11	72	22	91	64	76	33	59	0.7	36	178	127	3.87	98
临清市	康庄镇	11	72	22	91	68	113	34	88	0.8	54	160	43	3.87	98
莘县	观城镇	13	114	25	122	57	15	34	88	1.0	124	162	48	3.88	100
高唐县	梁村镇	8	6	22	91	65	89	36	121	0.9	94	164	55	3.88	100
茌平区	菜屯镇	9	24	22	91	62	58	36	121	0.7	36	172	104	3.88	100
茌平区	温陈街道	9	24	32	139	61	52	29	4	0.6	8	174	109	3.89	103
临清市	青年路街道	10	44	20	60	66	96	36	121	0.9	94	165	64	3.89	103
莘县	莘亭街道	13	114	21	74	71	125	32	40	1.0	124	159	40	3.90	105

区县	站点	SO <sub>2</sub>		NO <sub>2</sub>		PM <sub>10</sub>		PM <sub>2.5</sub>		CO		O <sub>3</sub>		综合指数	
		浓度 (μg/m <sup>3</sup> )	排名	浓度 (μg/m <sup>3</sup> )	排名	浓度 (μg/m <sup>3</sup> )	排名	浓度 (μg/m <sup>3</sup> )	排名	浓度 (mg/m <sup>3</sup> )	排名	浓度 (μg/m <sup>3</sup> )	排名	综合 指数	排名
莘县	燕塔街道	13	114	24	111	58	22	32	40	1.0	124	175	115	3.90	105
市高新区	许营镇	14	125	22	91	62	58	32	40	0.7	36	183	133	3.90	105
东昌府区	广平镇	10	44	24	111	66	96	33	59	0.6	8	176	119	3.90	105
莘县	河店镇	13	114	21	74	60	36	33	59	1.0	124	177	122	3.90	105
东阿县	新城街道	12	90	22	91	69	119	31	22	0.9	94	170	90	3.91	110
阳谷县	大布乡	12	90	26	127	68	113	32	40	0.8	54	156	31	3.91	110
东昌府区	古楼街道	12	90	23	102	71	125	32	40	0.6	8	170	90	3.91	110
高唐县	鱼邱湖街道	8	6	28	132	63	66	33	59	0.9	94	164	55	3.91	110
市度假区	湖西街道	7	1	27	130	65	89	34	88	0.5	1	174	109	3.91	110
东昌府区	闫寺街道	8	6	24	111	65	89	37	135	0.6	8	167	73	3.91	110
茌平区	贾寨镇	9	24	19	40	70	121	37	135	0.6	8	171	98	3.91	110
莘县	燕店镇	12	90	21	74	61	52	33	59	0.9	94	187	137	3.92	117
莘县	张鲁回族镇	11	72	20	60	58	22	33	59	1.1	138	190	139	3.92	117
东昌府区	梁水镇	11	72	19	40	75	138	34	88	0.6	8	171	98	3.92	117
临清市	烟店镇	12	90	15	7	73	133	37	135	0.9	94	163	52	3.92	117
市高新区	九州街道	10	44	27	130	65	89	31	22	0.6	8	177	122	3.93	121
东阿县	陈集镇	10	44	26	127	64	76	33	59	0.8	54	169	85	3.93	121
东昌府区	韩集镇	12	90	19	40	60	36	35	107	0.6	8	199	140	3.93	121
临清市	尚店镇	13	114	17	16	70	121	36	121	0.9	94	166	69	3.93	121
临清市	戴湾镇	12	90	23	102	62	58	35	107	0.9	94	168	79	3.94	125
茌平区	信发街道	12	90	24	111	67	107	35	107	0.7	36	167	73	3.98	126
东昌府区	道口铺街道	9	24	25	122	68	113	36	121	0.5	1	174	109	3.98	126
东阿县	大桥镇	10	44	25	122	65	89	31	22	1.0	124	182	132	4.00	128
东昌府区	凤凰工业园	13	114	23	102	71	125	34	88	0.6	8	171	98	4.00	128
冠县	东古城镇	10	44	32	139	59	31	35	107	0.7	36	162	48	4.00	128
东阿县	东阿经济开发区	10	44	28	132	73	133	33	59	0.8	54	153	20	4.01	131
高唐县	高唐县经济开发区	9	24	20	60	73	133	37	135	0.9	94	166	69	4.01	131
东阿县	姜楼镇	9	24	25	122	77	139	36	121	0.7	36	157	34	4.06	133
莘县	朝城镇	13	114	19	40	69	119	35	107	1.0	124	183	133	4.08	134
临清市	先锋路街道	15	134	21	74	67	107	38	139	0.8	54	169	85	4.08	134
东昌府区	新区街道	11	72	28	132	72	131	34	88	0.6	8	169	85	4.09	136
东昌府区	嘉明经济开发区	8	6	24	111	77	139	38	139	0.6	8	170	90	4.13	137
东昌府区	柳园街道	14	125	25	122	72	131	35	107	0.7	36	175	115	4.15	138
东阿县	牛角店镇	10	44	31	138	66	96	36	121	0.9	94	163	52	4.16	139
市经开区	物流园区	11	72	28	132	73	133	36	121	0.7	36	170	90	4.19	140
临清市	新华路街道	17	140	32	139	77	139	38	139	1.1	138	199	140	4.79	141

区县	站点	SO <sub>2</sub>		NO <sub>2</sub>		PM <sub>10</sub>		PM <sub>2.5</sub>		CO		O <sub>3</sub>		综合指数	
		浓度 (μg/m <sup>3</sup> )	排名	浓度 (μg/m <sup>3</sup> )	排名	浓度 (μg/m <sup>3</sup> )	排名	浓度 (μg/m <sup>3</sup> )	排名	浓度 (mg/m <sup>3</sup> )	排名	浓度 (μg/m <sup>3</sup> )	排名	综合 指数	排名
市度假区	于集镇	17	140	32	139	77	139	38	139	1.1	138	199	140	4.79	141