

中国共产党聊城市委员会办公室公用笺

中共聊城市委办公室 聊城市人民政府办公室 关于2020年上半年全市空气质量情况的通报

各县（市、区）党委和人民政府，市属开发区党工委和管委会，市委和市政府各部门（单位），各人民团体，中央、省驻聊单位：

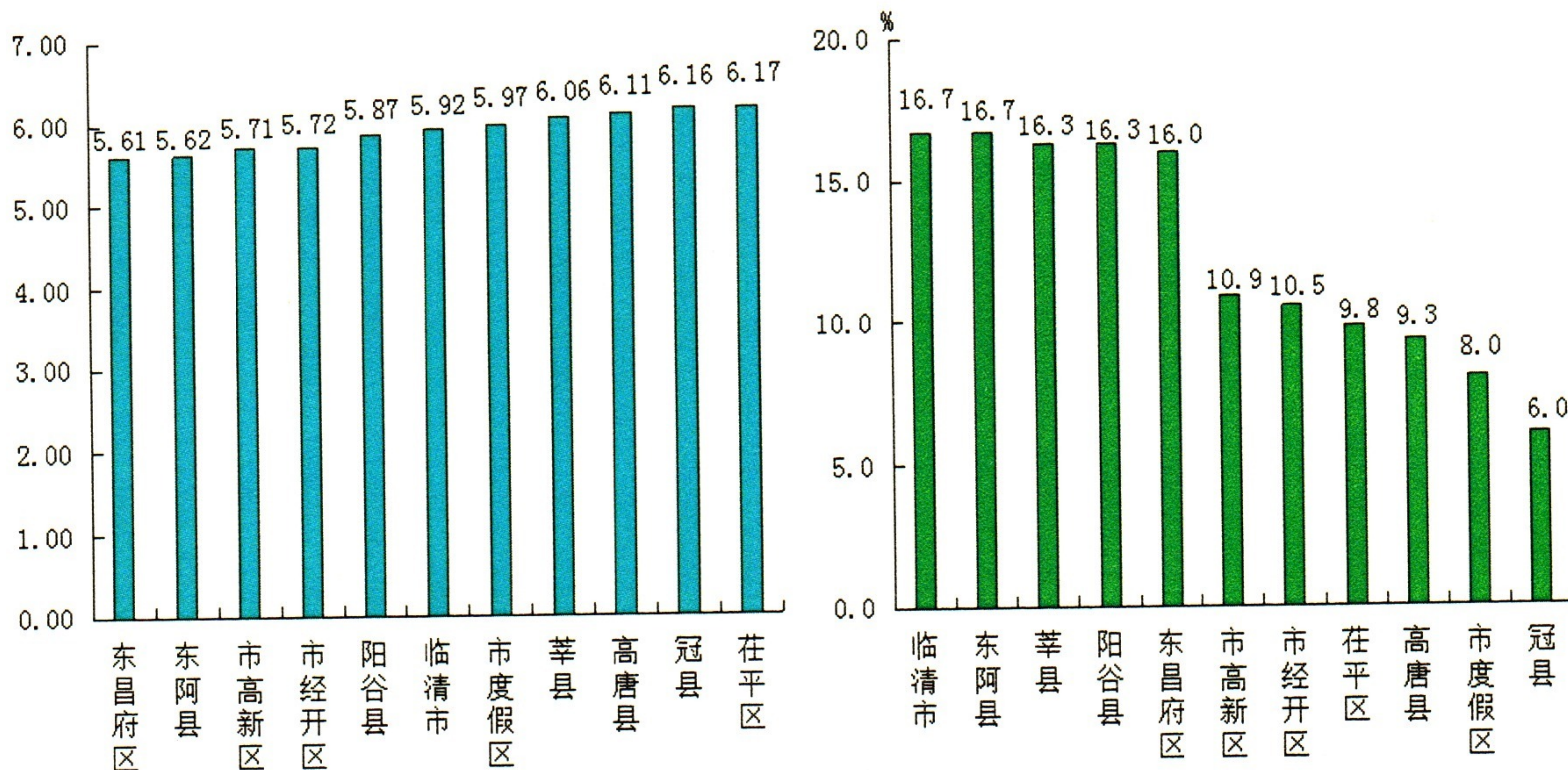
根据市环境信息与监控中心对2020年上半年全市空气质量状况的监测（省控监测点位），现将有关情况通报如下（去年同期数据已由标况转换为实况）：

2020年上半年，我市主要污染物中PM_{2.5}均值浓度为56 μg/m³，同比改善15.2%；PM₁₀均值浓度为104 μg/m³，同比改善20.0%；SO₂均值浓度为11 μg/m³，同比改善35.3%；NO₂均值浓度为30 μg/m³，同比改善21.1%；重污染天数为14天，同比减少2天；环境空气质量优良率为58.8%，同比改善14.6%；环境空气质量综合指数为5.62，同比改善16.2%。

一、各县（市、区）、市属开发区空气质量情况

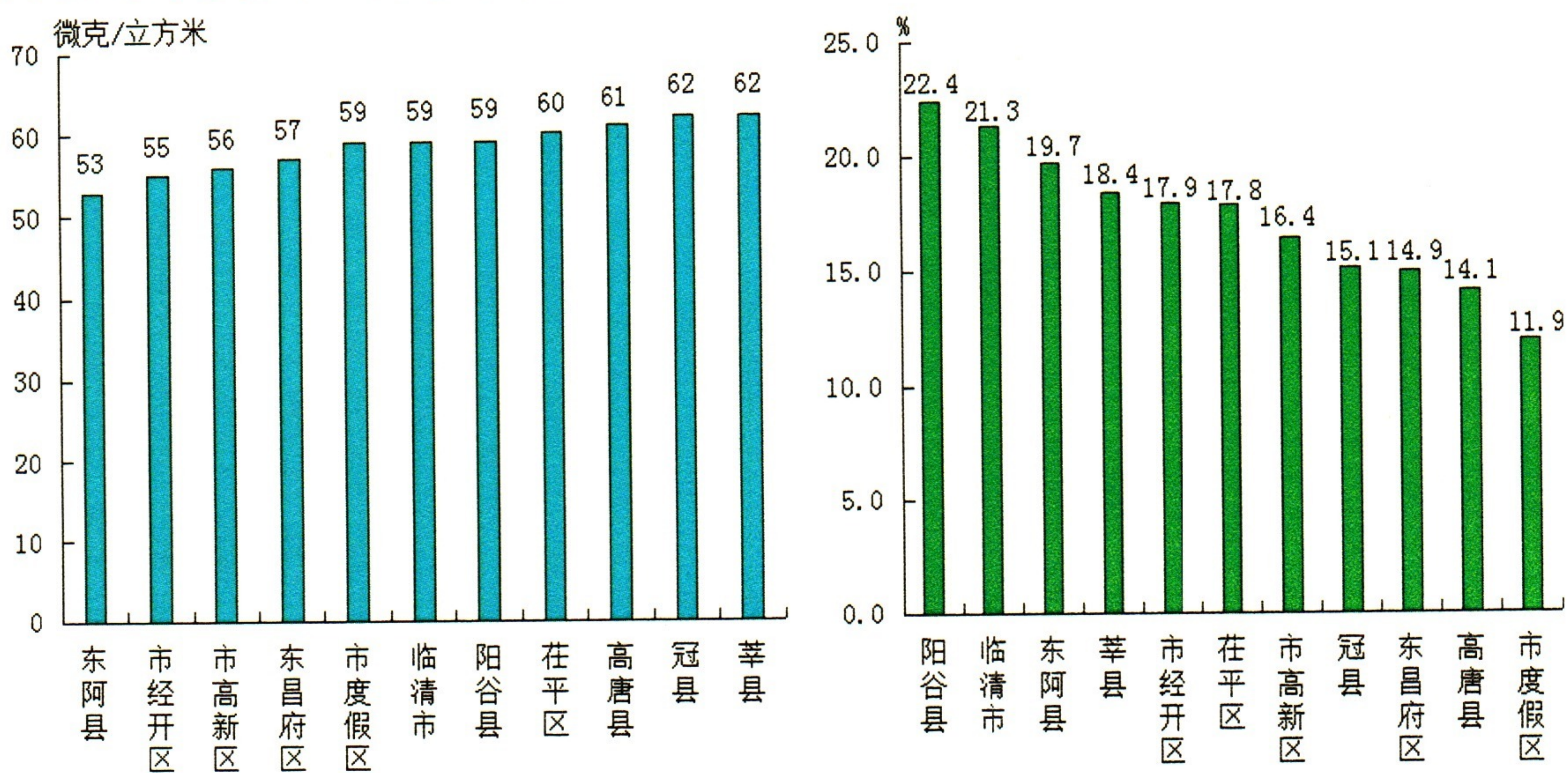
（一）环境空气质量综合指数

最好的是东昌府区，为5.61；最差的是茌平区，为6.17。同比改善幅度最大的是临清市、东阿县，均为16.7%；同比改善幅度最小的是冠县，为6.0%。



(二) 细颗粒物 (PM_{2.5})

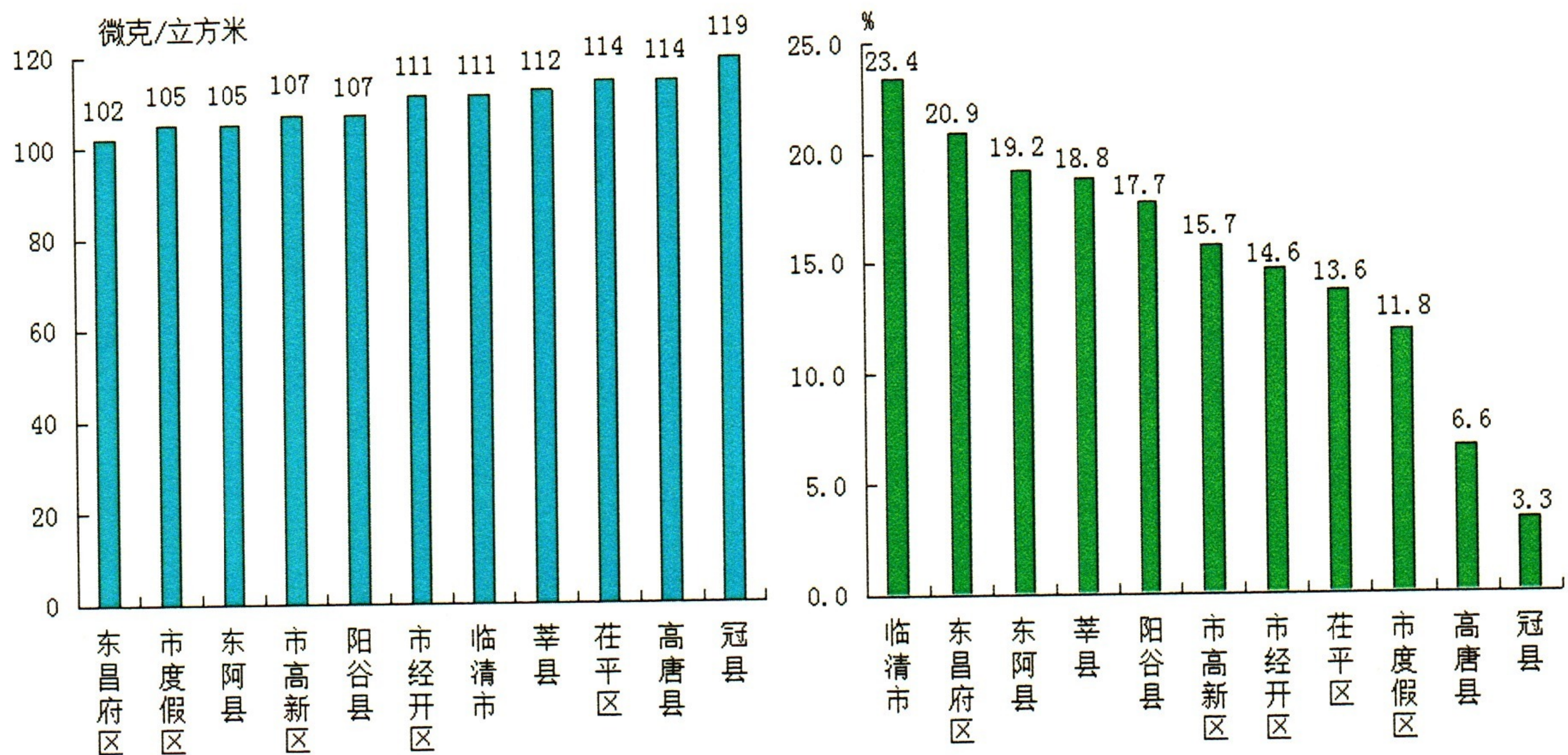
浓度最低的是东阿县，为 $53 \mu\text{g}/\text{m}^3$ ；最高的是冠县、莘县，均为 $62 \mu\text{g}/\text{m}^3$ 。同比改善幅度最大的是阳谷县，为 22.4%；同比改善幅度最小的是市度假区，为 11.9%。



(三) 可吸入颗粒物 (PM₁₀)

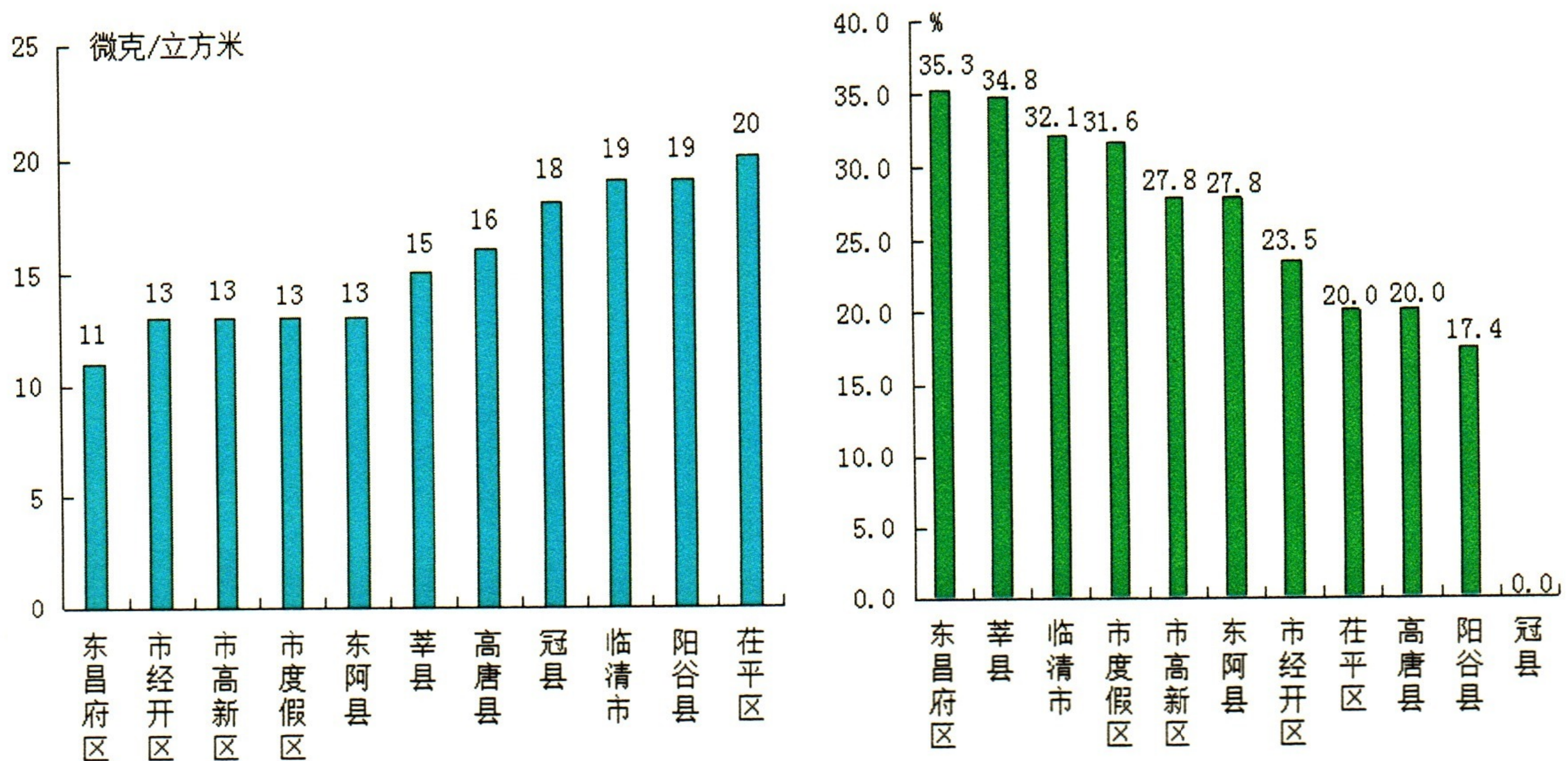
浓度最低的是东昌府区，为 $102 \mu\text{g}/\text{m}^3$ ；最高的是冠县，为 $119 \mu\text{g}/\text{m}^3$ 。同比改善幅度最大的是临清市，为 23.4%；同比改善

幅度最小的是冠县，为 3.3%。



(四) 二氧化硫 (SO₂)

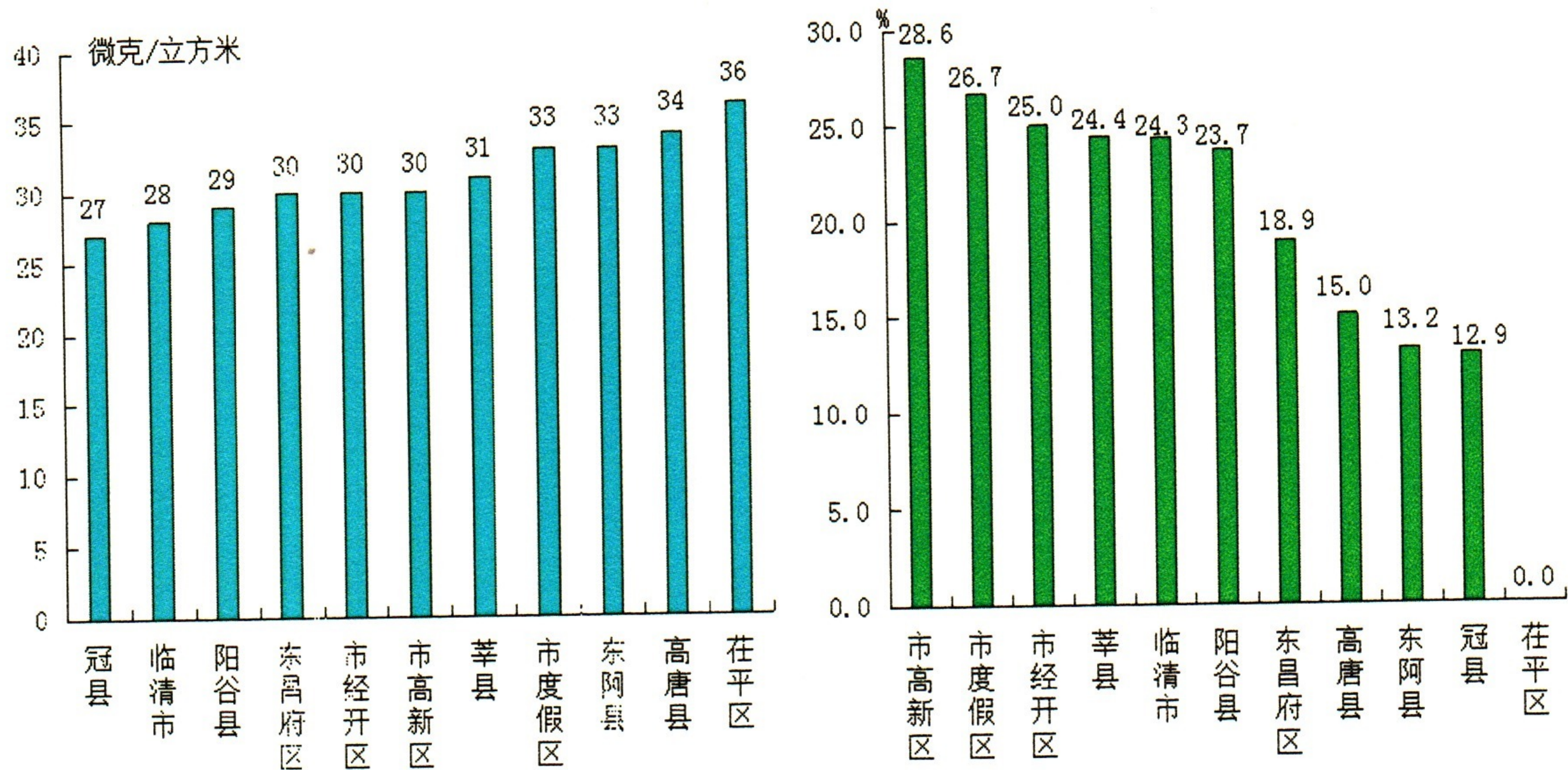
浓度最低的是东昌府区，为 11 $\mu\text{g}/\text{m}^3$ ；最高的是茌平区，为 20 $\mu\text{g}/\text{m}^3$ 。各县（市、区）、市属开发区除冠县同比持平外，均同比改善，同比改善幅度最大的是东昌府区，为 35.3%。



(五) 二氧化氮 (NO₂)

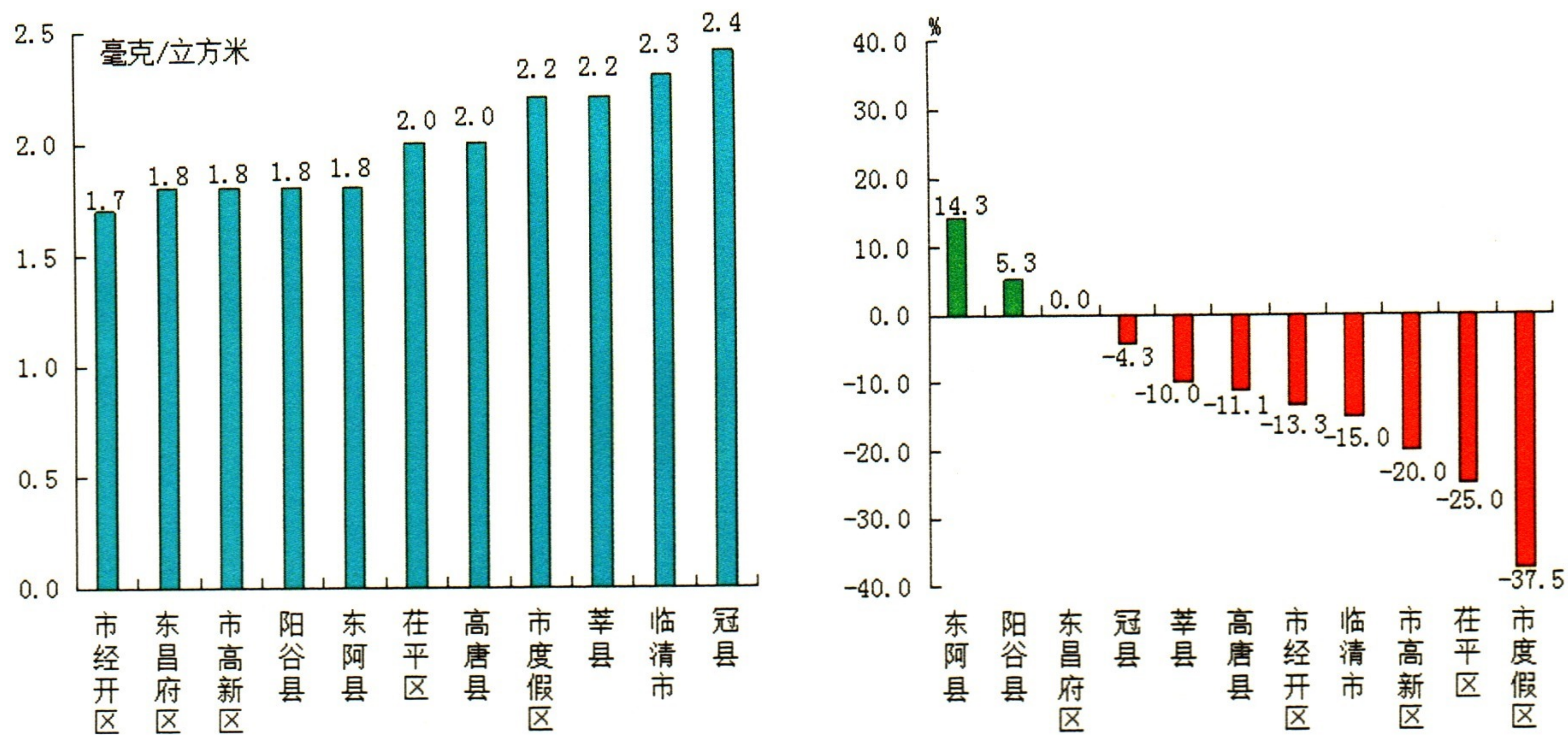
浓度最低的是冠县，为 27 $\mu\text{g}/\text{m}^3$ ；最高的是茌平区，为 36

$\mu\text{g}/\text{m}^3$ 。各县（市、区）、市属开发区除茌平区同比持平外，均同比改善，同比改善幅度最大的是市高新区，为 28.6%。



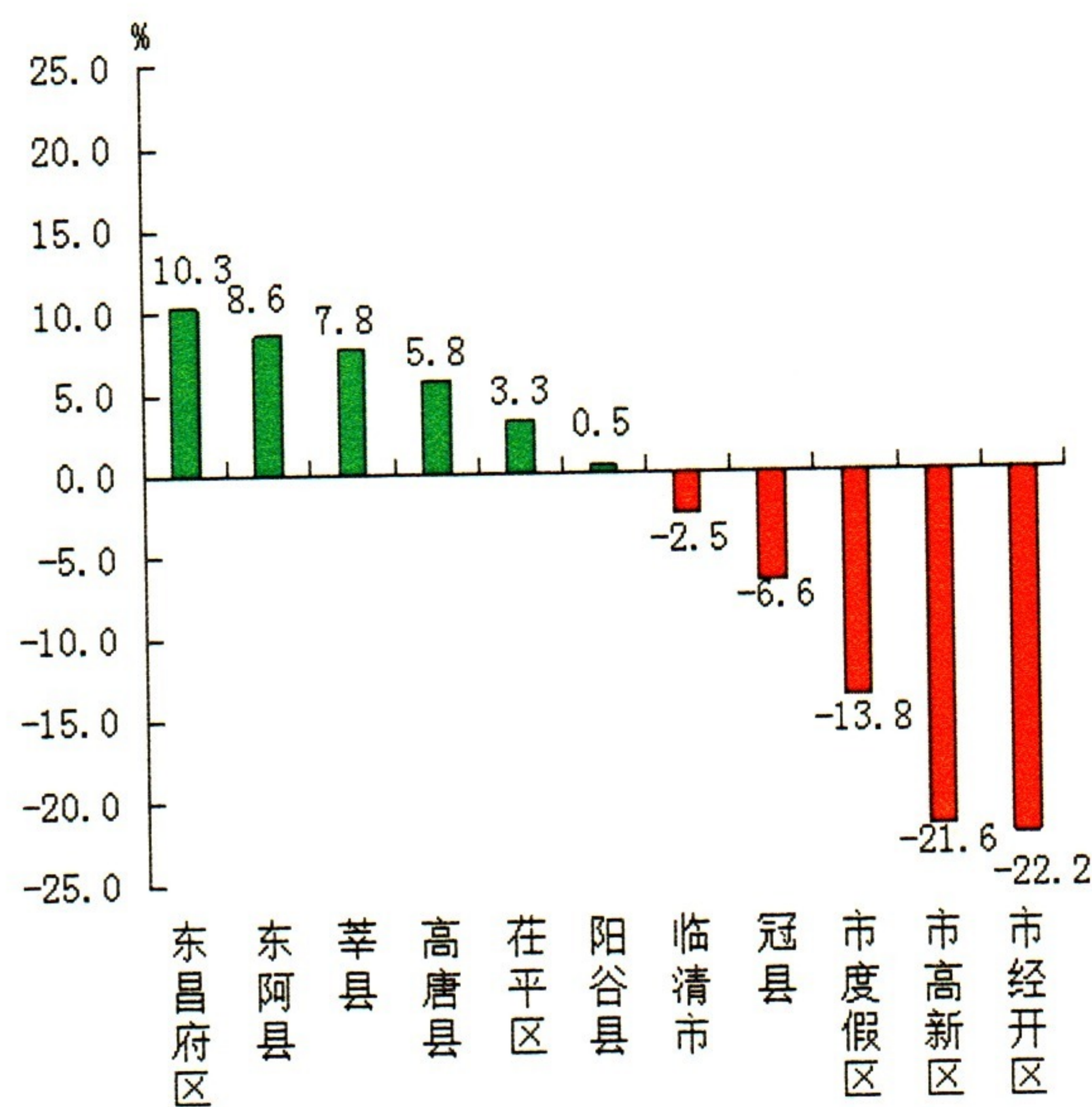
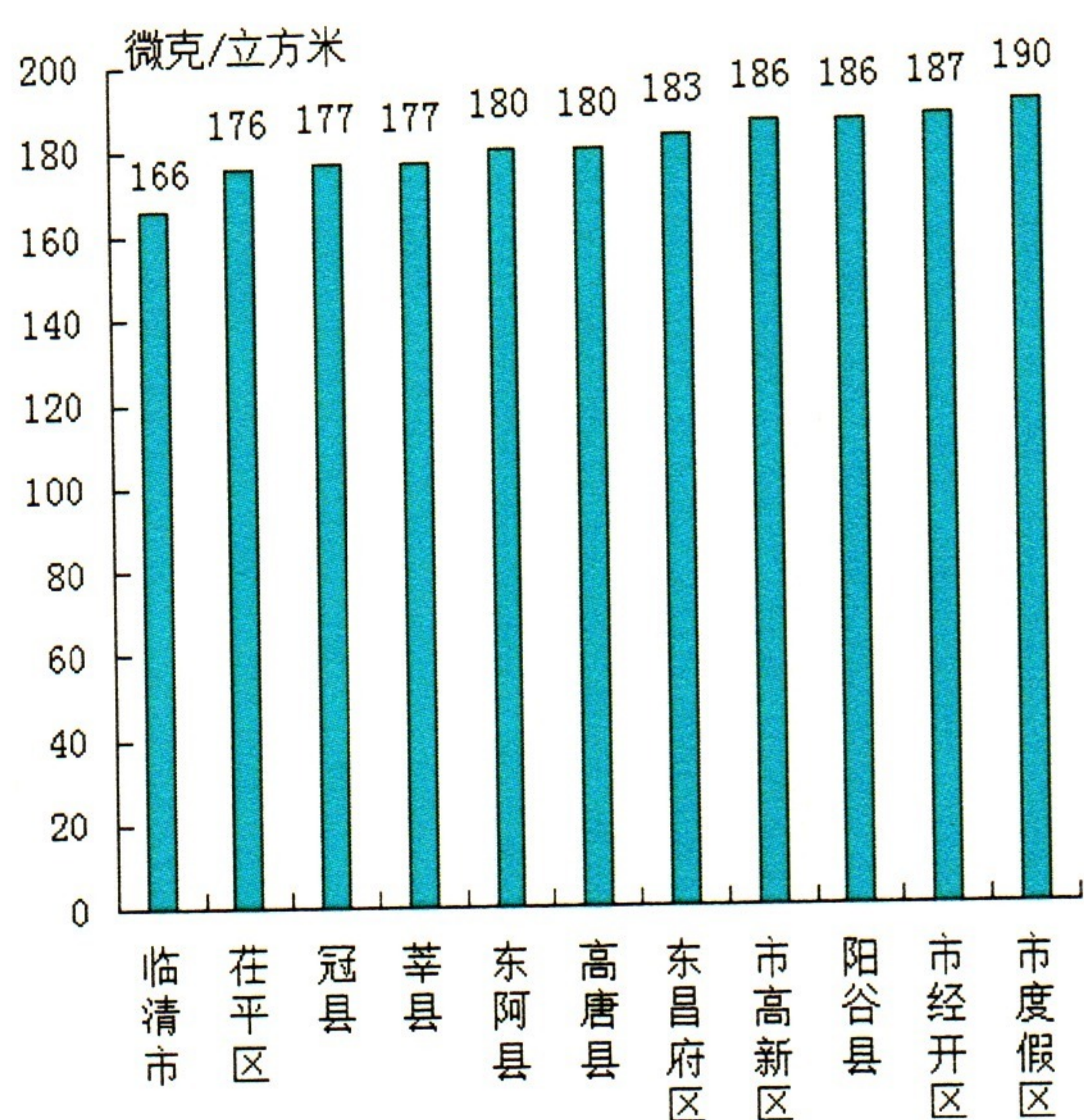
(六) 一氧化碳 (CO)

浓度最低的是市经开区，为 $1.7\text{mg}/\text{m}^3$ ；最高的是冠县，为 $2.4\text{mg}/\text{m}^3$ 。同比改善幅度最大的是东阿县，为 14.3%；同比恶化幅度最大的是市度假区，为 -37.5%。



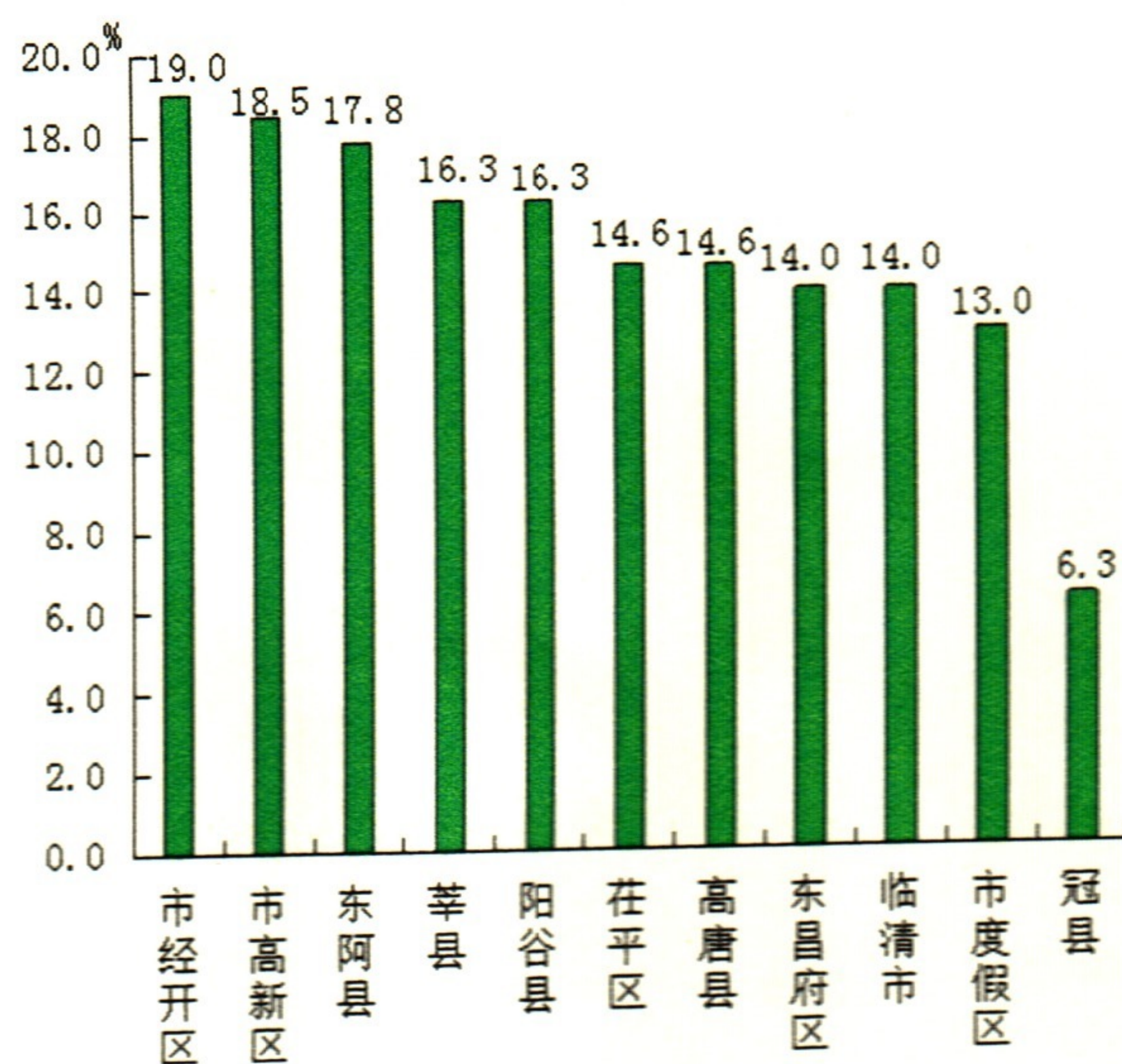
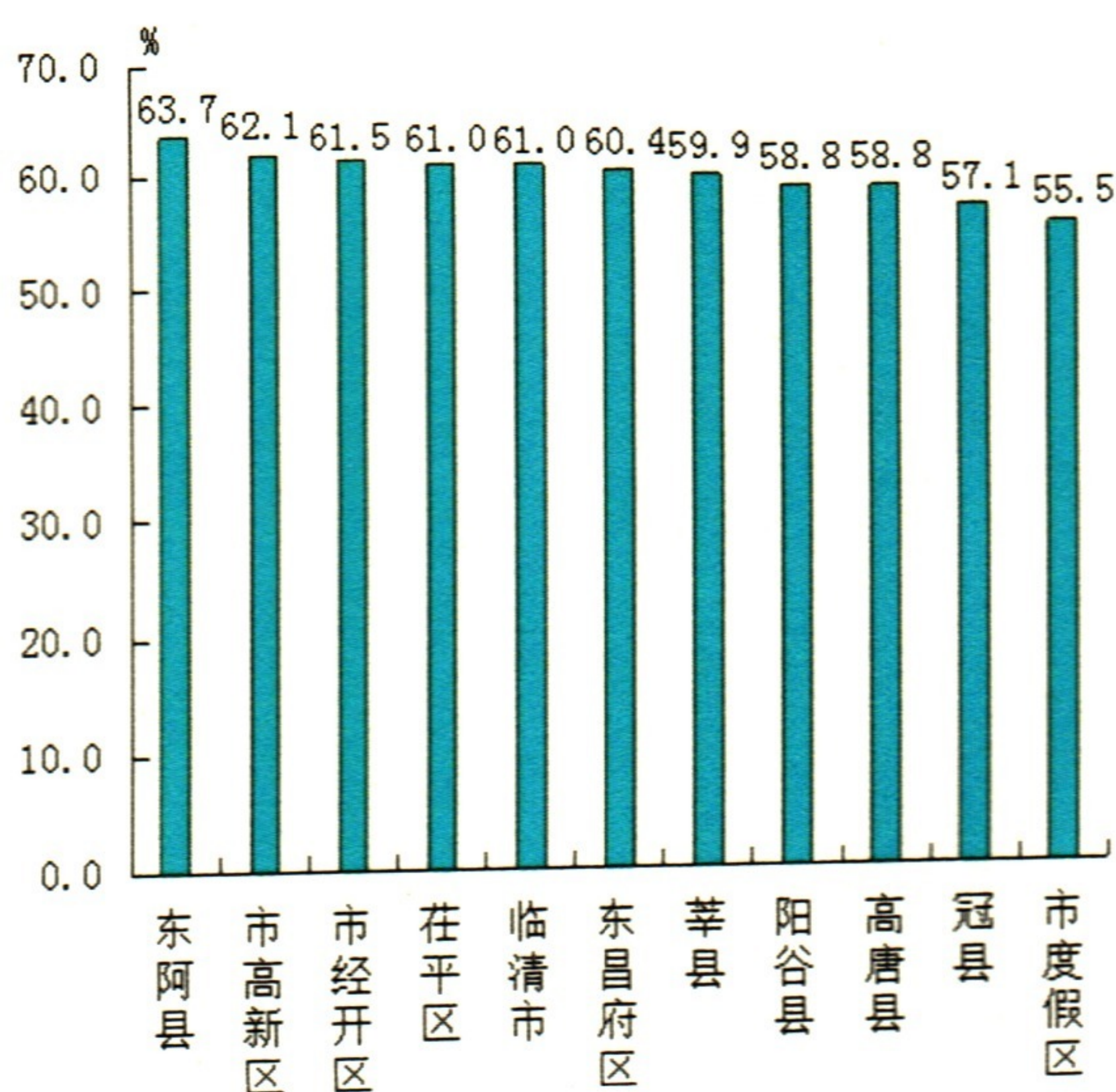
(七) 臭氧 (O₃)

浓度最低的是临清市，为 $166 \mu\text{g}/\text{m}^3$ ；最高的是市度假区，为 $190 \mu\text{g}/\text{m}^3$ 。同比改善幅度最大的是东昌府区，为 10.3%；同比恶化幅度最大的是市经开区，为 -22.2%。



(八) 优良率

最好的是东阿县，为 63.7%；最差的是市度假区，均为 55.5%。同比改善幅度最大的是市经开区，为 19.0%；同比改善幅度最小的是冠县，为 6.3%。



二、各县（市、区）、市属开发区空气质量在全省县（市、区）排名

1-6 月份，聊城市各县（市、区）、市属开发区环境空气质量综合指数居全省后 10 名的有 4 个，为茌平区、冠县、高唐县、莘县，分别排名第 160 名（倒数第 2 名）、第 158 名（倒数第 4 名）、第 156 名（倒数第 7 名）、第 154 名（倒数第 8 名）；PM_{2.5} 浓度居全省后 10 名的有 6 个，为冠县、莘县、高唐县、茌平区、临清市、阳谷县，分别排名第 160 名（并列倒数第 2 名）、第 160 名（并列倒数第 2 名）、第 158 名（倒数第 4 名）、第 154 名（倒数第 6 名）、第 149 名（并列倒数第 10 名）、第 149 名（并列倒数第 10 名）；PM₁₀ 浓度居全省排名后 10 名的有 4 个，为冠县、高唐县、茌平区、莘县，分别排名第 161 名（倒数第 2 名）、第 156 名（并列倒数第 5 名）、第 156 名（并列倒数第 5 名）、第 152 名（倒数第 9 名）。

三、各乡镇（街道、园区）空气质量情况

1-6 月份，按环境空气质量综合指数排名，全市排名前十名的乡镇（街道、园区）分别是张秋镇、安乐镇、李台镇、寿张镇、杜郎口镇、侨润街道、祥光经济开发区、狮子楼街道、博济桥街道、阿城镇（其中博济桥街道、阿城镇并列第 9 名）；全市排名后十名的乡镇（街道、园区）分别是魏庄镇、河店镇、侯营镇、凤凰工业园、斜店乡、张鲁回族镇、嘉明经济开发区、戴湾镇、张寨镇、烟庄街道、金郝庄镇（其中侯营镇、凤凰工业园并列倒数第 3 名，斜店乡、张鲁回族镇并列倒数第 5 名，张寨镇、烟庄

街道、金郝庄镇并列倒数第 9 名)。按 $PM_{2.5}$ 浓度排名, 全市排名前十位的乡镇(街道、园区)分别是寿张镇、张秋镇、杜郎口镇、侨润街道、石佛镇、温陈街道、安乐镇、李台镇、狮子楼街道、博济桥街道、阿城镇、十五里园镇、洪官屯镇、振兴街道、十八里铺镇(其中张秋镇、杜郎口镇、侨润街道、石佛镇、温陈街道并列第 2 名, 安乐镇、李台镇、狮子楼街道、博济桥街道、阿城镇、十五里园镇、洪官屯镇、振兴街道、十八里铺镇并列第 7 名); 全市排名后十位的乡镇(街道、园区)分别是郑家镇、闫寺街道、斗虎屯镇、梁水镇、嘉明经济开发区、道口铺街道、物流园区、沙镇、堂邑镇、候营镇、凤凰工业园、李海务街道、韩集乡(其中斗虎屯镇、梁水镇并列倒数第 3 名, 嘉明经济开发区、道口铺街道、物流园区、沙镇、堂邑镇并列倒数第 5 名, 候营镇、凤凰工业园、李海务街道、韩集乡并列倒数第 10 名)。按 PM_{10} 浓度排名, 全市排名前十位的乡镇(街道、园区)分别是石佛镇、青年路街道、张秋镇、十八里铺镇、安乐镇、万善乡、李台镇、樱桃园镇、尚店镇、松林镇(其中张秋镇、十八里铺镇并列第 3 名, 李台镇、樱桃园镇、尚店镇、松林镇并列第 7 名); 全市排名后十位的乡镇(街道、园区)分别是梁水镇、凤凰工业园、沙镇、于集镇、候营镇、物流园区、李海务街道、柳园街道、北城街道、嘉明经济开发区、朱老庄镇、古楼街道(其中候营镇、物流园区、李海务街道、柳园街道、北城街道并列倒数第 5 名, 嘉明经济开发区、朱老庄镇、古楼街道并列倒数第 10 名)。

- 附件：1. 1-6 月份各县（市、区）、市属开发区空气质量情况
2. 1-6 月份各县（市、区）、市属开发区空气质量在全省县（市、区）排名
3. 1-6 月份各乡镇（街道、园区）空气质量及排名情况

中共聊城市委办公室

聊城市人民政府办公室

2020 年 7 月 24 日

（此件发至乡镇）

附件 1

1-6 月份各县(市、区)、市属开发区空气质量情况

名次	县(市、区)	环境空气质量综合指数(按 6 项指标)		PM _{2.5}		PM ₁₀		SO ₂		NO ₂		CO		O ₃	
		指数	同比改善(%)	浓度(ug/m ³)	同比改善(%)	浓度(ug/m ³)	同比改善(%)	浓度(ug/m ³)	同比改善(%)	浓度(mg/m ³)	同比改善(%)	浓度(ug/m ³)	同比改善(%)	浓度(ug/m ³)	同比改善(%)
1	东昌府区	5.61	16.0	57	14.9	102	20.9	11	35.3	30	18.9	1.8	0.0	183	10.3
2	东阿县	5.62	16.7	53	19.7	105	19.2	13	27.8	33	13.2	1.8	14.3	180	8.6
3	市高新区	5.71	10.9	56	16.4	107	15.7	13	27.8	30	28.6	1.8	-20.0	186	-21.6
4	市经开区	5.72	10.5	55	17.9	111	14.6	13	23.5	30	25.0	1.7	-13.3	187	-22.2
5	阳谷县	5.87	16.3	59	22.4	107	17.7	19	17.4	29	23.7	1.8	5.3	186	0.5
6	临清市	5.92	16.7	59	21.3	111	23.4	19	32.1	28	24.3	2.3	-15.0	166	-2.5
7	市度假区	5.97	8.0	59	11.9	105	11.8	13	31.6	33	26.7	2.2	-37.5	190	-13.8
8	莘县	6.06	16.3	62	18.4	112	18.8	15	34.8	31	24.4	2.2	-10.0	177	7.8
9	高唐县	6.11	9.3	61	14.1	114	6.6	16	20.0	34	15.0	2.0	-11.1	180	5.8
10	冠县	6.16	6.0	62	15.1	119	3.3	18	0.0	27	12.9	2.4	-4.3	177	-6.6
11	茌平区	6.17	9.8	60	17.8	114	13.6	20	20.0	36	0.0	2.0	-25.0	176	3.3

备注: 1.负值表示同比恶化,正值表示同比改善。
 2.去年同期数据省厅已由标况转换为实况。
 3.市经开区数据采用药校与龙大植物油空气站点数据均值,市高新区数据采用药校与东郊水厂空气站点数据均值。

附件 2

1-6 月份各县(市、区)、市属开发区空气质量在全省县(市、区)排名

[全省共 162 个县(市、区)参与排名]

县(市、区)	环境空气质量综合指数 (按 6 项指标)	PM _{2.5}	PM ₁₀	SO ₂	NO ₂	CO	O ₃
市经开区	116	96	152	70	85	111	78
市高新区(参照排名)	116	96	152	70	85	111	78
东昌府区	123	130	123	39	111	111	94
东阿县	124	96	131	70	139	111	84
阳谷县	145	149	139	146	104	111	107
临清市	148	149	148	146	85	159	41
市度假区(参照排名)	153	149	131	70	139	158	120
莘县	154	160	152	104	121	158	74
高唐县	156	158	156	118	143	149	84
冠县	158	160	161	139	67	160	74
茌平区	160	154	156	148	150	149	69

备注: 1.负值表示同比恶化,正值表示同比改善。
2.市经开区、市高新区数据均采用药校空气站点数据。

附件 3

1-6 月份各乡镇（街道、园区）空气质量及排名情况

区县	站点	SO ₂		NO ₂		PM ₁₀		PM _{2.5}		CO		O ₃		综合指数	
		浓度 ($\mu\text{g}/\text{m}^3$)	排名	浓度 ($\mu\text{g}/\text{m}^3$)	排名	浓度 ($\mu\text{g}/\text{m}^3$)	排名	浓度 ($\mu\text{g}/\text{m}^3$)	排名	浓度 (mg/m^3)	排名	浓度 ($\mu\text{g}/\text{m}^3$)	排名	综合 指数	排名
阳谷县	张秋镇	14	60	24	12	89	3	51	2	1.8	26	178	92	5.12	1
阳谷县	安乐镇	15	76	24	12	91	5	52	7	1.8	26	166	39	5.13	2
阳谷县	李台镇	12	33	25	22	93	7	52	7	2.1	62	157	7	5.14	3
阳谷县	寿张镇	11	15	21	1	102	54	50	1	2.2	73	163	25	5.16	4
茌平区	杜郎口镇	13	43	28	49	94	11	51	2	1.4	1	177	85	5.18	5
阳谷县	侨润街道	11	15	24	12	99	32	51	2	2.0	50	166	39	5.19	6
阳谷县	祥光经济开发区	12	33	23	4	102	54	53	16	2.0	50	158	8	5.24	7
阳谷县	狮子楼街道	13	43	22	3	97	18	52	7	2.2	73	168	46	5.25	8
阳谷县	博济桥街道	14	60	25	22	97	18	52	7	2.0	50	169	54	5.29	9
阳谷县	阿城镇	14	60	28	49	98	24	52	7	1.8	26	164	32	5.29	9
阳谷县	十五里园镇	14	60	25	22	98	24	52	7	2.2	73	175	80	5.38	11
莘县	樱桃园镇	16	84	28	49	93	7	54	18	2.2	73	158	8	5.38	11
阳谷县	石佛镇	15	76	34	115	87	1	51	2	2.1	62	169	54	5.38	11
茌平区	韩屯镇	8	1	30	76	107	83	54	18	1.7	16	163	25	5.39	14
阳谷县	定水镇	14	60	29	64	99	32	53	16	1.9	43	174	75	5.44	15
阳谷县	高庙王镇	16	84	27	42	97	18	54	18	2.5	89	159	13	5.49	16
东阿县	新城街道	10	8	24	12	107	83	62	71	1.6	9	164	32	5.49	16
阳谷县	阎楼镇	14	60	30	76	101	45	54	18	2.1	62	162	22	5.49	16
冠县	甘官屯乡	18	99	21	1	96	14	58	44	2.7	108	155	5	5.50	19
东阿县	高集镇	13	43	24	12	104	71	62	71	1.6	9	163	25	5.50	19
茌平区	洪官屯镇	13	43	30	76	97	18	52	7	2.1	62	182	113	5.51	21
阳谷县	祥光生态工业园区	14	60	32	98	101	45	55	23	2.1	62	164	32	5.58	22
东阿县	牛角店镇	15	76	28	49	103	64	62	71	1.5	3	163	25	5.59	23
东阿县	姚寨镇	11	15	26	30	106	79	63	83	1.6	9	168	46	5.59	23
东阿县	东阿经济开发区	11	15	26	30	108	88	65	97	1.5	3	158	8	5.60	25
莘县	古云镇	18	99	24	12	98	24	58	44	2.0	50	184	118	5.61	26
阳谷县	西湖镇	13	43	23	4	110	100	57	36	2.3	80	165	35	5.61	26
茌平区	杨官屯乡	9	3	30	76	100	41	61	64	2.0	50	167	43	5.61	26
茌平区	博平镇	12	33	35	123	99	32	56	32	1.8	26	176	83	5.64	29
阳谷县	大布乡	14	60	26	30	110	100	55	23	2.5	89	160	15	5.64	29
临清市	尚店镇	18	99	26	30	93	7	59	51	2.4	85	171	61	5.64	29
茌平区	信发街道	17	94	34	115	102	54	55	23	1.8	26	165	35	5.64	29

区县	站点	SO ₂		NO ₂		PM ₁₀		PM _{2.5}		CO		O ₃		综合指数	
		浓度 (μg/m ³)	排名	浓度 (μg/m ³)	排名	浓度 (μg/m ³)	排名	浓度 (μg/m ³)	排名	浓度 (mg/m ³)	排名	浓度 (μg/m ³)	排名	综合 指数	排名
冠县	定远寨镇	15	76	31	87	95	12	55	23	2.5	89	172	62	5.66	33
茌平区	温陈街道	11	15	44	143	102	54	51	2	1.5	3	172	62	5.66	33
茌平区	肖家庄镇	8	1	33	106	105	75	54	18	2.2	73	180	106	5.66	33
茌平区	振兴街道	12	33	40	138	99	32	52	7	1.6	9	186	125	5.66	33
东阿县	大桥镇	13	43	32	98	103	64	61	64	1.6	9	165	35	5.66	33
阳谷县	金斗营镇	15	76	24	12	101	45	58	44	2.8	120	163	25	5.67	38
临清市	大辛庄街道	14	60	24	12	99	32	63	83	2.1	62	178	92	5.67	38
茌平区	贾寨镇	13	43	29	64	100	41	57	36	2.3	80	176	83	5.68	40
茌平区	胡屯镇	14	60	34	115	101	45	57	36	1.8	26	175	80	5.69	41
冠县	柳林镇	18	99	24	12	98	24	58	44	2.6	100	172	62	5.69	41
莘县	王庄集镇	17	94	28	49	97	18	55	23	2.6	100	178	92	5.70	43
冠县	兰沃乡	18	99	23	4	100	41	60	58	2.4	85	174	75	5.71	44
阳谷县	郭店屯镇	12	33	25	22	110	100	62	71	1.9	43	173	72	5.72	45
冠县	范寨镇	18	99	28	49	98	24	55	23	2.7	108	172	62	5.73	46
冠县	万善乡	17	94	23	4	92	6	59	51	3.2	135	172	62	5.74	47
东阿县	陈集镇	12	33	23	4	114	117	65	97	1.7	16	170	58	5.75	48
莘县	董杜庄镇	18	99	28	49	98	24	57	36	2.8	120	163	25	5.75	48
莘县	柿子园镇	20	119	25	22	96	14	57	36	2.7	108	180	106	5.75	48
东阿县	鱼山镇	11	15	28	49	108	88	64	90	1.8	26	168	46	5.75	48
临清市	青年路街道	22	127	27	42	88	2	56	32	3.0	130	178	92	5.77	52
东阿县	刘集镇	12	33	24	12	111	107	65	97	2.1	62	162	22	5.78	53
高唐县	固河镇	12	33	30	76	100	41	64	90	1.6	9	187	128	5.78	53
临清市	魏湾镇	16	84	29	64	101	45	62	71	2.5	89	160	15	5.82	55
临清市	八岔路镇	19	112	25	22	99	32	61	64	2.7	108	170	58	5.83	56
茌平区	冯官屯镇	13	43	32	98	110	100	57	36	1.7	16	190	138	5.83	56
莘县	大张家镇	21	123	23	4	102	54	60	58	2.2	73	192	139	5.85	58
临清市	松林镇	18	99	33	106	93	7	60	58	2.6	100	168	46	5.86	59
冠县	北馆陶镇	18	99	23	4	103	64	57	36	3.2	135	175	80	5.87	60
阳谷县	七级镇	16	84	23	4	108	88	65	97	2.0	50	179	100	5.87	60
莘县	十八里铺镇	21	123	37	133	89	3	52	7	2.6	100	192	139	5.88	62
东阿县	铜城街道	13	43	31	87	108	88	64	90	1.8	26	170	58	5.88	62
高唐县	汇鑫街道	11	15	30	76	102	54	66	106	1.9	43	181	111	5.89	64
莘县	莘州街道	24	134	30	76	99	32	55	23	2.4	85	186	125	5.89	64
莘县	燕塔街道	22	127	31	87	99	32	55	23	2.3	80	188	131	5.89	64
冠县	辛集镇	25	140	27	42	103	64	56	32	2.7	108	168	46	5.90	67
茌平区	乐平铺镇	13	43	41	142	109	98	55	23	1.8	26	172	62	5.90	67

区县	站点	SO ₂		NO ₂		PM ₁₀		PM _{2.5}		CO		O ₃		综合指数	
		浓度 (μg/m ³)	排名	浓度 (μg/m ³)	排名	浓度 (μg/m ³)	排名	浓度 (μg/m ³)	排名	浓度 (mg/m ³)	排名	浓度 (μg/m ³)	排名	综合 指数	排名
东阿县	姜楼镇	12	33	29	64	116	123	68	117	1.5	3	161	17	5.91	69
高唐县	赵寨子镇	13	43	26	30	102	54	68	117	2.1	62	179	100	5.91	69
冠县	店子镇	16	84	27	42	99	32	63	83	2.6	100	179	100	5.93	71
临清市	刘垓子镇	18	99	25	22	96	14	64	90	2.8	120	177	85	5.93	71
市经开区	广平乡	10	8	34	115	114	117	67	110	1.8	26	149	1	5.94	73
临清市	唐园镇	23	132	26	30	98	24	60	58	2.7	108	182	113	5.96	74
临清市	烟店镇	18	99	25	22	104	71	59	51	2.7	108	189	135	5.96	74
莘县	观城镇	22	127	26	30	97	18	59	51	2.6	100	193	142	5.96	74
莘县	东鲁街道	22	127	34	115	98	24	56	32	2.4	85	184	118	5.97	77
临清市	康庄镇	16	84	28	49	103	64	63	83	2.5	89	177	85	5.97	77
市高新区	顾官屯镇	10	8	33	106	116	123	65	97	1.7	16	168	46	5.98	79
冠县	崇文街道	17	94	26	30	108	88	59	51	2.9	127	178	92	5.99	80
莘县	大王寨镇	18	99	28	49	102	54	61	64	2.6	100	183	115	5.99	80
高唐县	琉璃寺镇	15	76	29	64	107	83	65	97	2.1	62	178	92	5.99	80
临清市	先锋路街道	24	134	31	87	95	12	58	44	2.7	108	180	106	6.00	83
临清市	潘庄镇	20	119	27	42	102	54	60	58	2.9	127	177	85	6.01	84
高唐县	梁村镇	13	43	32	98	112	110	62	71	2.0	50	179	100	6.01	84
高唐县	姜店镇	14	60	29	64	105	75	66	106	2.0	50	188	131	6.02	86
莘县	王奉镇	19	112	26	30	101	45	65	97	3.0	130	161	17	6.03	87
冠县	桑阿镇	19	112	28	49	104	71	59	51	2.7	108	186	125	6.04	88
市经开区	东城街道	11	15	35	123	110	100	67	110	1.5	3	181	111	6.05	89
市高新区	许营镇	14	60	33	106	114	117	70	126	1.7	16	154	3	6.06	90
市高新区	韩集乡	9	3	34	115	111	107	71	131	1.6	9	168	46	6.07	91
莘县	莘亭街道	20	119	30	76	107	83	61	64	2.8	120	163	25	6.07	91
高唐县	杨屯镇	16	84	29	64	107	83	66	106	1.9	43	188	131	6.07	91
市高新区	九州街道	13	43	39	137	113	113	67	110	1.4	1	161	17	6.08	94
临清市	新华路街道	21	123	28	49	103	64	65	97	2.5	89	172	62	6.08	94
莘县	俎店镇	16	84	31	87	102	54	61	64	2.7	108	184	118	6.08	94
东昌府区	新区街道	10	8	36	129	117	128	69	121	1.7	16	154	3	6.09	97
市经开区	北城街道	10	8	35	123	119	135	66	106	1.7	16	167	43	6.10	98
莘县	徐庄镇	21	123	36	129	106	79	58	44	2.5	89	169	54	6.10	98
东昌府区	张炉集镇	11	15	31	87	111	107	69	121	2.2	73	166	39	6.11	100
冠县	清泉街道	16	84	26	30	113	113	60	58	3.2	135	173	72	6.12	101
东昌府区	柳园街道	11	15	31	87	119	135	69	121	1.7	16	172	62	6.13	102
高唐县	清平镇	13	43	26	30	112	110	69	121	2.3	80	179	100	6.14	103
临清市	老赵庄镇	24	134	32	98	96	14	62	71	2.8	120	177	85	6.15	104

区县	站点	SO ₂		NO ₂		PM ₁₀		PM _{2.5}		CO		O ₃		综合指数	
		浓度 ($\mu\text{g}/\text{m}^3$)	排名	浓度 ($\mu\text{g}/\text{m}^3$)	排名	浓度 ($\mu\text{g}/\text{m}^3$)	排名	浓度 ($\mu\text{g}/\text{m}^3$)	排名	浓度 (mg/m^3)	排名	浓度 ($\mu\text{g}/\text{m}^3$)	排名	综合 指数	排名
莘县	古城镇	24	134	27	42	101	45	61	64	3.1	134	180	106	6.16	105
东昌府区	堂邑镇	11	15	29	64	116	123	72	135	1.9	43	169	54	6.16	105
高唐县	三十里铺镇	13	43	29	64	105	75	70	126	2.5	89	177	85	6.17	107
高唐县	鱼邱湖街道	15	76	35	123	105	75	64	90	2.5	89	174	75	6.17	107
茌平区	菜屯镇	14	60	33	106	114	117	63	83	2.9	127	158	8	6.19	109
东昌府区	古楼街道	12	33	33	106	118	132	67	110	1.7	16	184	118	6.19	109
市经开区	蒋官屯街道	11	15	37	133	117	128	67	110	1.7	16	174	75	6.19	109
高唐县	尹集镇	15	76	32	98	108	88	67	110	2.1	62	187	128	6.19	109
市度假区	李海务街道	11	15	30	76	119	135	71	131	1.8	26	172	62	6.19	109
东昌府区	沙镇	11	15	29	64	123	141	72	135	2.0	50	155	5	6.19	109
冠县	东古城镇	16	84	37	133	106	79	59	51	2.6	100	184	118	6.19	109
市度假区	湖西街道	9	3	40	138	113	113	69	121	1.5	3	174	75	6.20	116
高唐县	人和街道	14	60	34	115	106	79	68	117	2.0	50	188	131	6.21	117
市度假区	朱老庄镇	10	8	32	98	118	132	70	126	1.8	26	177	85	6.22	118
莘县	妹冢镇	24	134	30	76	101	45	57	36	3.4	139	187	128	6.24	119
莘县	朝城镇	24	134	33	106	101	45	58	44	2.8	120	198	143	6.26	120
东昌府区	梁水镇	11	15	31	87	127	143	73	140	1.8	26	153	2	6.27	121
市度假区	于集镇	13	43	34	115	122	140	70	126	1.8	26	162	22	6.27	121
高唐县	高唐县经济开发区	14	60	32	98	116	123	68	117	2.0	50	184	118	6.28	123
冠县	清水镇	18	99	26	30	112	110	65	97	3.0	130	179	100	6.28	123
东昌府区	斗虎屯镇	13	43	29	64	114	117	73	140	2.3	80	168	46	6.29	125
冠县	梁堂镇	17	94	31	87	109	98	62	71	3.3	138	172	62	6.29	125
东昌府区	郑家镇	11	15	30	76	117	128	76	143	2.1	62	161	17	6.30	127
东昌府区	闫寺街道	9	3	33	106	116	123	75	142	2.0	50	165	35	6.30	127
冠县	贾镇	20	119	31	87	113	113	64	90	2.7	108	173	72	6.31	129
市经开区	物流园区	11	15	37	133	119	135	72	135	1.9	43	159	13	6.33	130
莘县	燕店镇	26	142	31	87	108	88	62	71	2.5	89	192	139	6.34	131
东昌府区	道口铺街道	10	8	40	138	117	128	72	135	1.8	26	158	8	6.34	131
临清市	金郝庄镇	19	112	29	64	108	88	67	110	2.7	108	189	135	6.35	133
冠县	烟庄街道	19	112	28	49	110	100	63	83	3.4	139	178	92	6.35	133
莘县	张寨镇	19	112	28	49	108	88	62	71	3.5	141	183	115	6.35	133
临清市	戴湾镇	19	112	33	106	110	100	70	126	2.5	89	166	39	6.37	136
东昌府区	嘉明经济开发区	9	3	35	123	118	132	72	135	1.9	43	180	106	6.38	137
莘县	张鲁回族镇	26	142	28	49	103	64	62	71	3.5	141	183	115	6.39	138
冠县	斜店乡	25	140	27	42	114	117	63	83	3.0	130	178	92	6.39	138
东昌府区	凤凰工业园	14	60	35	123	126	142	71	131	1.8	26	161	17	6.40	140

区县	站点	SO ₂		NO ₂		PM ₁₀		PM _{2.5}		CO		O ₃		综合指数	
		浓度 (μg/m ³)	排名	浓度 (μg/m ³)	排名	浓度 (μg/m ³)	排名	浓度 (μg/m ³)	排名	浓度 (mg/m ³)	排名	浓度 (μg/m ³)	排名	综合 指数	排名
东昌府区	候营镇	11	15	40	138	119	135	71	131	1.8	26	167	43	6.40	140
莘县	河店镇	22	127	36	129	104	71	64	90	2.8	120	184	118	6.44	142
莘县	魏庄镇	23	132	36	129	108	88	62	71	3.5	141	189	135	6.65	143