中国共产党聊城市委员会办公室公用笺

中共聊城市委办公室　聊城市人民政府办公室关于2022年9月份全市空气质量情况的通报

各县（市、区）党委和人民政府，市属开发区党工委和管委会，市委和市政府各部门（单位），各人民团体，中央、省驻聊单位：

根据市环境信息与监控中心2022年9月份全市空气质量状况监测数据，现将有关情况通报如下（所有数据均为实况数据）：

2022年9月，我市主要污染物中$PM_{2.5}$月均值浓度为28μg/m^3，同比恶化21.7%；PM_{10}月均值浓度为69μg/m^3，同比恶化56.8%；SO_2月均值浓度为15μg/m^3，同比恶化87.5%；NO_2月均值浓度为27μg/m^3，同比恶化42.1%；重污染天数为0天，同比持平；环境空气质量优良率为43.3%，同比恶化43.4%；环境空气质量综合指数为4.16，同比恶化33.8%。

一、各县（市、区）、市属开发区空气质量情况

（一）环境空气质量综合指数

最好的是东阿县，为4.01；最差的是高唐县，为4.58。同比恶化幅度最小的是茌平区，为-27.2%；同比恶化幅度最大的是高唐县，为-42.7%。

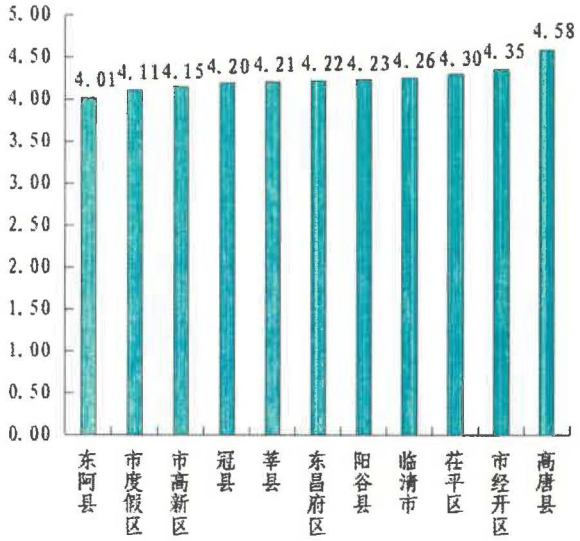

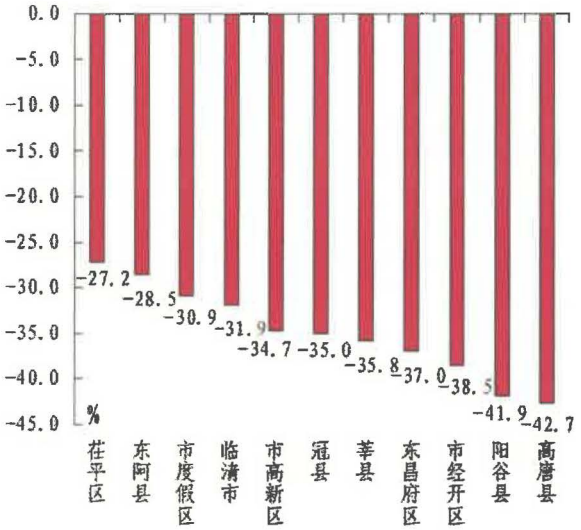

（二）细颗粒物（$PM_{2.5}$）

浓度最低的是东阿县，为 25μg/m³；最高的是高唐县，为 36μg/m³。同比恶化幅度最小的是冠县，为-20.0%；同比恶化幅度最大的是高唐县，为-63.6%。

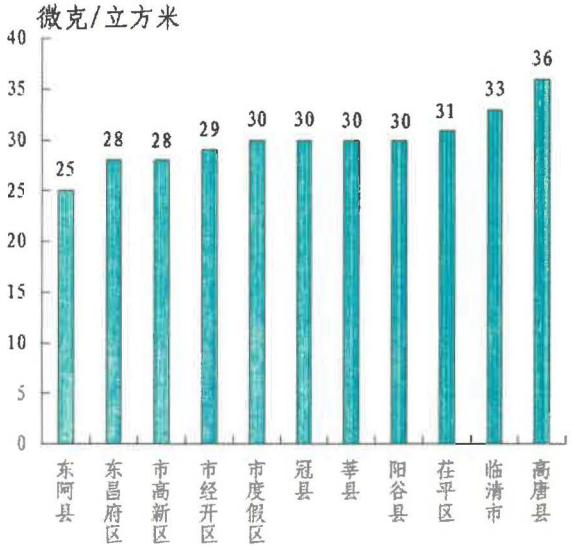

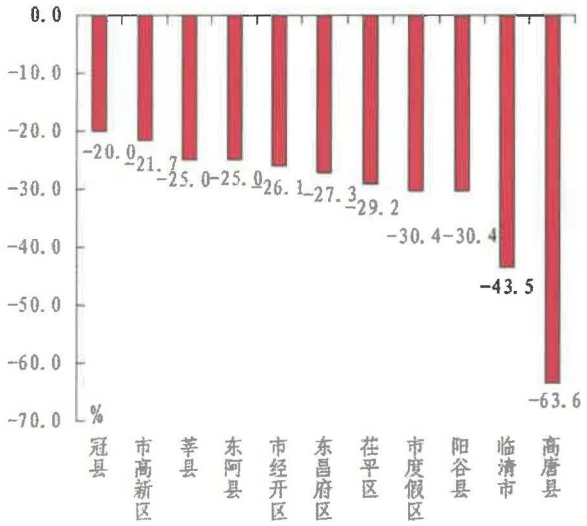

（三）可吸入颗粒物（PM_{10}）

浓度最低的是市度假区，为 64μg/m³；最高的是莘县、高唐县，均为 73μg/m³。同比恶化幅度最小的是冠县，为-45.7%；同比恶化幅度最大的是阳谷县，为-68.3%。

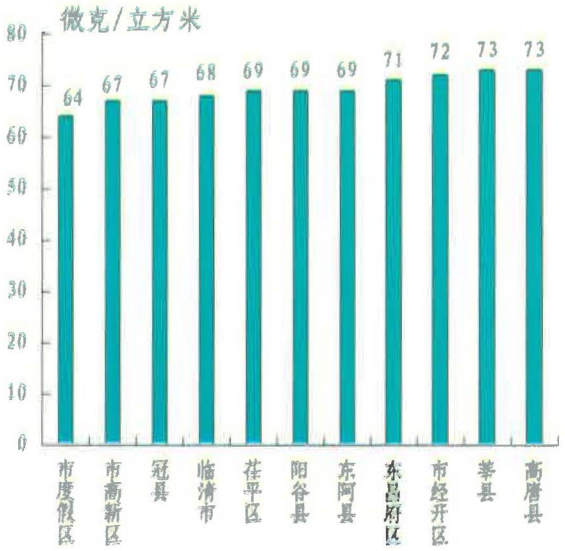

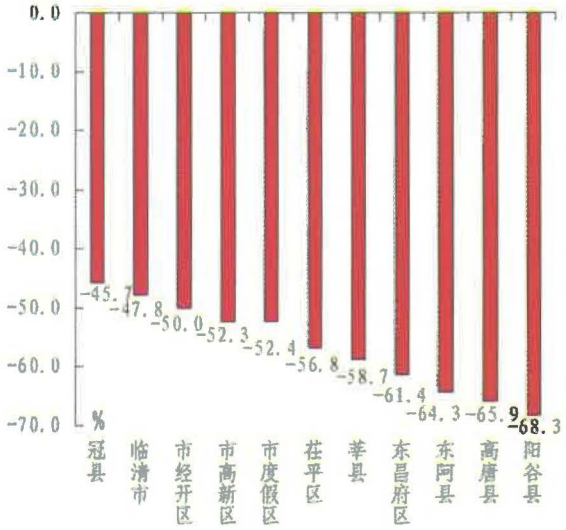

（四）二氧化硫（SO_2）

浓度最低的是东阿县，为 10μg/m³；最高的是市经开区，为 17μg/m³。同比恶化幅度最小的是临清市，为-8.3%；同比恶化幅度最大的是市经开区，为-183.3%。

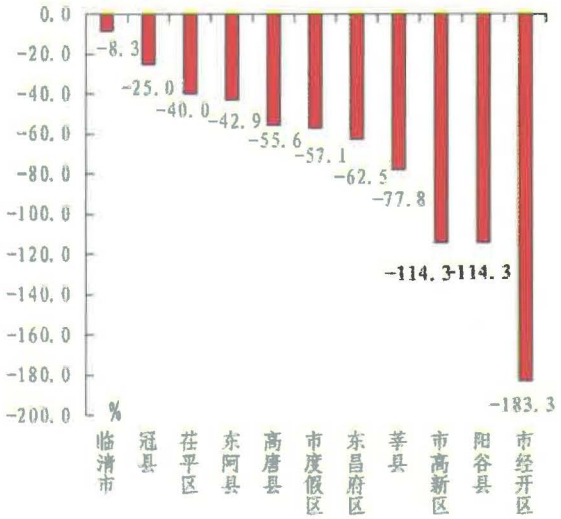

（五）二氧化氮（NO_2）

浓度最低的是莘县，为 24μg/m³；最高的是茌平区、高唐县，均为 32μg/m³。同比恶化幅度最小的是东阿县，为-7.7%；同比恶化幅度最大的是东昌府区、阳谷县，均为-61.1%。

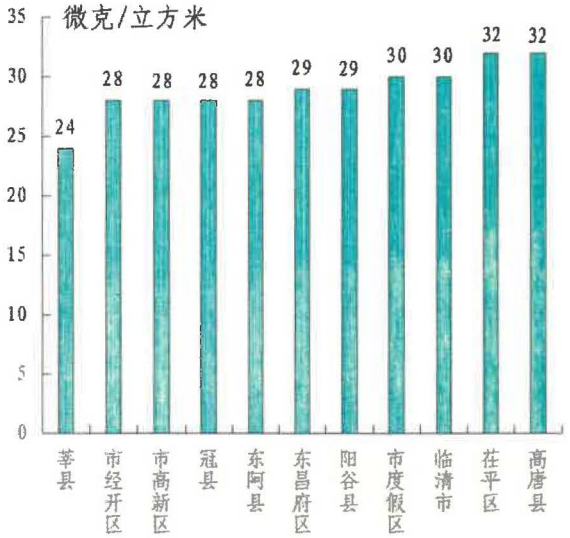

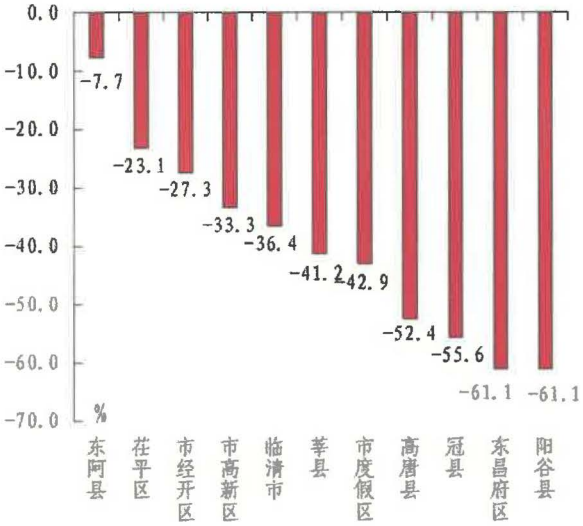

（六）一氧化碳（CO）

浓度最低的是市高新区、市度假区、临清市、莘县、阳谷县，均为 0.8mg/m^3；最高的是高唐县，为 1.1mg/m^3。同比改善幅度最大的是市度假区，为 20.0%；同比恶化幅度最大的是东昌府区，为-25.0%。

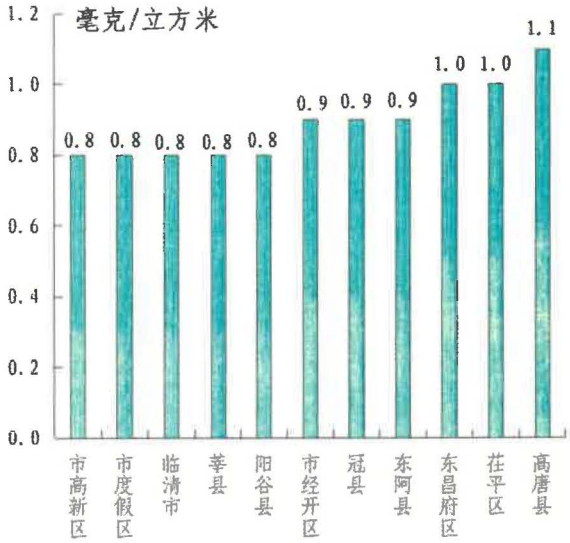

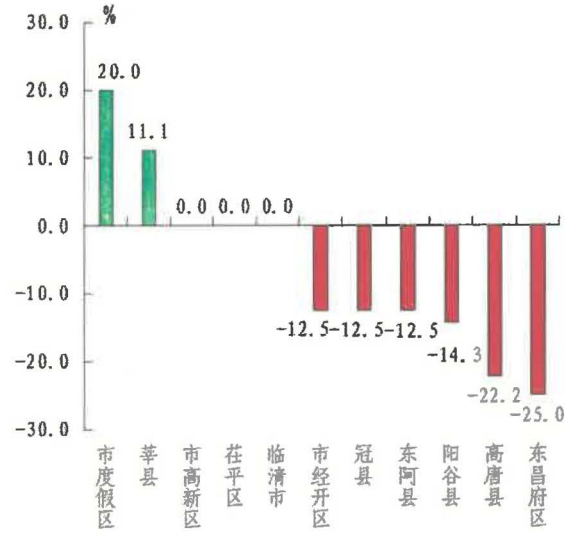

（七）臭氧（O_3）

浓度最低的是茌平区，为 183μg/m^3；最高的是市经开区，为 206μg/m^3。同比恶化幅度最小的是高唐县，为-12.9%；同比恶化幅度最大的是市经开区，为-36.4%。

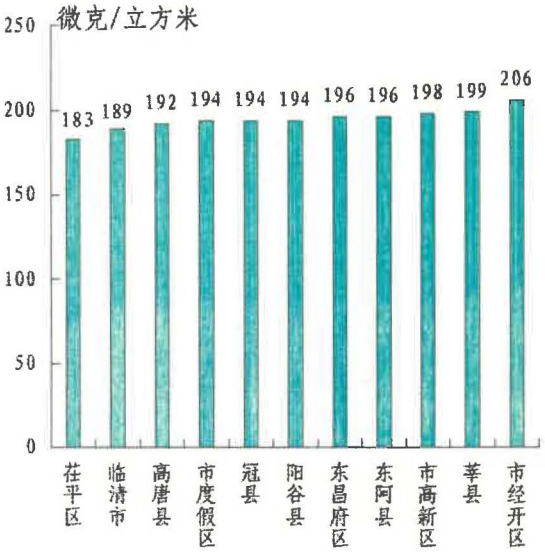

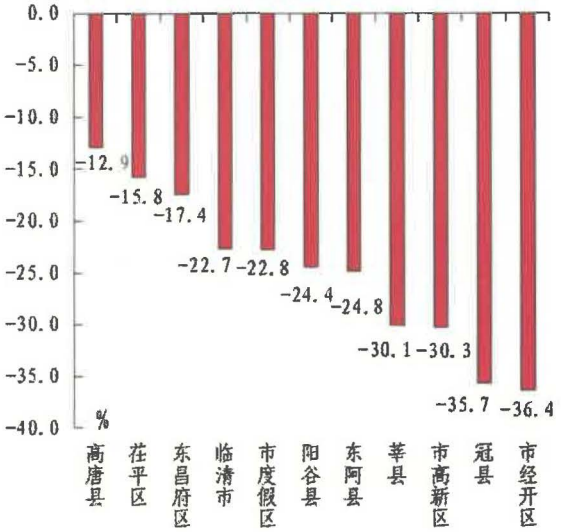

（八）优良率

最好的是市度假区，为 60.0%；最差的是市经开区、市高新区，均为 40.0%。同比恶化幅度最小的是市度假区，为-29.7%；同比恶化幅度最大的是市经开区、市高新区、阳谷县，均为-50.0%。

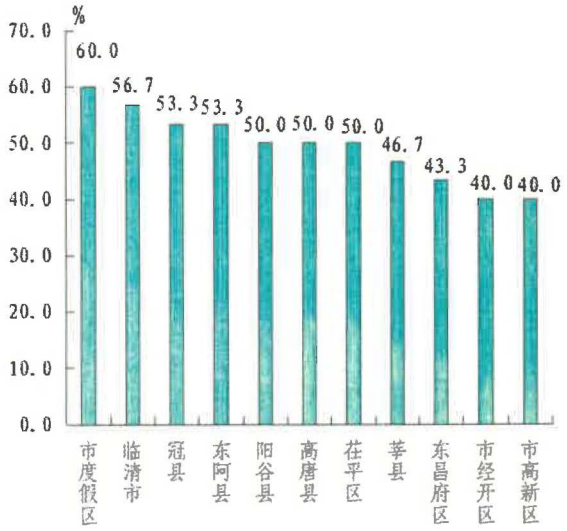

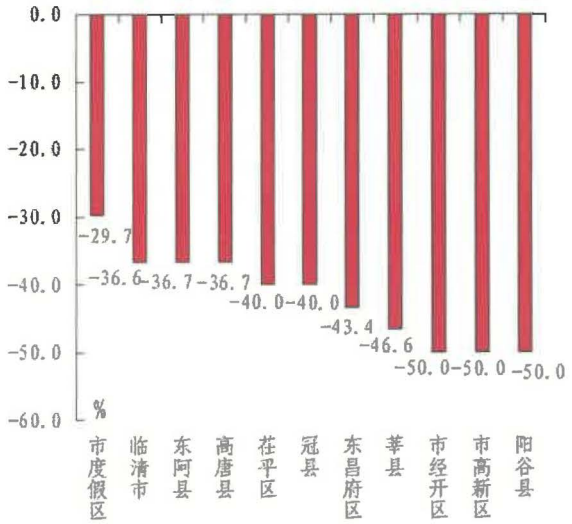

二、各县（市、区）、市属开发区空气质量在全省县（市、区）排名

全省县（市、区）空气质量排名中，市经开区、市高新区、市度假区为参照排名，市经开区数据采用开发区和华润纺织站点

数据，市高新区数据采用开发区和九州社区站点数据，市度假区采用凤凰苑站点数据。9月份，空气质量综合指数在全省排名后10名的有1个，为高唐县（倒数第9名）；$PM_{2.5}$浓度在全省排名后10名的有2个，为高唐县（倒数第4名）、临清市（并列倒数第8名）；没有县（市、区）、市属开发区PM_{10}浓度排名全省后10名。

三、各乡镇（街道、园区）空气质量情况

9月份，按环境空气质量综合指数排名，全市排名前十名的乡镇（街道、园区）分别是万善乡、柳林镇、安乐镇、魏湾镇、阿城镇、贾寨镇、十五里园镇、鱼山镇、甘官屯乡、东古城镇（其中魏湾镇、阿城镇并列第4名，甘官屯乡、东古城镇并列第9名）；全市排名后十名的乡镇（街道、园区）分别是观城镇、七级镇、温陈街道、湖西街道、陈集镇、九州街道、嘉明经济开发区、大张家镇、东鲁街道、乐平铺镇（其中湖西街道、陈集镇并列倒数第4名，九州街道、嘉明经济开发区并列倒数第6名）。按$PM_{2.5}$浓度排名，全市排名前十位的乡镇（街道、园区）分别是贾寨镇、洪官屯镇、柳林镇、魏湾镇、杨官屯乡、韩屯镇、胡屯镇、肖家庄镇、杜郎口镇、金郝庄镇、许营镇、振兴街道（其中贾寨镇、洪官屯镇并列第1名，柳林镇、魏湾镇、杨官屯乡、韩屯镇、胡屯镇、肖家庄镇、杜郎口镇、金郝庄镇、许营镇、振兴街道并列第3名）；全市排名后十位的乡镇（街道、园区）分别是七级镇、九州街道、高唐县经济开发区、大王寨镇、先锋路街道、大张家镇、徐庄镇、闫寺街道、于集镇、魏庄镇、朝城镇、李台镇（其中九州街道、高唐县经济开发区、大王寨镇、先锋路街道并列倒

数第2名，大张家镇、徐庄镇、闫寺街道、于集镇、魏庄镇、朝城镇、李台镇并列倒数第6名）。按PM_{10}浓度排名，全市排名前十位的乡镇（街道、园区）分别是万善乡、柳林镇、胡屯镇、大辛庄街道、金郝庄镇、贾寨镇、固河镇、道口铺街道、三十里铺镇、赵寨子镇、韩屯镇、肖家庄镇、定远寨镇、石佛镇（其中万善乡、柳林镇并列第1名，胡屯镇、大辛庄街道、金郝庄镇并列第3名,贾寨镇、固河镇、道口铺街道并列第6名，三十里铺镇、赵寨子镇、韩屯镇、肖家庄镇、定远寨镇、石佛镇并列第9名）；全市排名后十位的乡镇（街道、园区）分别是七级镇、姜楼镇、堂邑镇、郭店屯镇、刘集镇、嘉明经济开发区、八岔路镇、清平镇、温陈街道、湖西街道、闫寺街道（其中郭店屯镇、刘集镇并列倒数第4名，嘉明经济开发区、八岔路镇、清平镇并列倒数第6名，温陈街道、湖西街道、闫寺街道并列倒数第9名）。

附件：1.9月份各县（市、区）、市属开发区空气质量情况

2.9月份各县（市、区）、市属开发区空气质量在全省县（市、区）排名

3.9月份各乡镇（街道、园区）空气质量及排名情况

中共聊城市委办公室

聊城市人民政府办公室

2022年10月25日

（此件发至乡镇）

附件 1

9 月份各县（市、区）、市属开发区空气质量情况

名次	县（市、区）	环境空气质量综合指数(按 6 项指标)		$PM_{2.5}$		PM_{10}		SO_2		NO_2		CO		O_3	
		指数	同比改善(%)	浓度(ug/m³)	同比改善(%)	浓度(ug/m³)	同比改善(%)	浓度(ug/m³)	同比改善(%)	浓度(ug/m³)	同比改善(%)	浓度(mg/m³)	同比改善(%)	浓度(ug/m³)	同比改善(%)
1	东阿县	4.01	-28.5	25	-25.0	69	-64.3	10	-42.9	28	-7.7	0.9	-12.5	196	-24.8
2	市度假区	4.11	-30.9	30	-30.4	64	-52.4	11	-57.1	30	-42.9	0.8	20.0	194	-22.8
3	市高新区	4.15	-34.7	28	-21.7	67	-52.3	15	-114.3	28	-33.3	0.8	0.0	198	-30.3
4	冠县	4.20	-35.0	30	-20.0	67	-45.7	15	-25.0	28	-55.6	0.9	-12.5	194	-35.7
5	莘县	4.21	-35.8	30	-25.0	73	-58.7	16	-77.8	24	-41.2	0.8	11.1	199	-30.1
6	东昌府区	4.22	-37.0	28	-27.3	71	-61.4	13	-62.5	29	-61.1	1.0	-25.0	196	-17.4
7	阳谷县	4.23	-41.9	30	-30.4	69	-68.3	15	-114.3	29	-61.1	0.8	-14.3	194	-24.4
8	临清市	4.26	-31.9	33	-43.5	68	-47.8	13	-8.3	30	-36.4	0.8	0.0	189	-22.7
9	茌平区	4.30	-27.2	31	-29.2	69	-56.8	14	-40.0	32	-23.1	1.0	0.0	183	-15.8
10	市经开区	4.35	-38.5	29	-26.1	72	-50.0	17	-183.3	28	-27.3	0.9	-12.5	206	-36.4
11	高唐县	4.58	-42.7	36	-63.6	73	-65.9	14	-55.6	32	-52.4	1.1	-22.2	192	-12.9

备注：1.负值表示同比恶化，正值表示同比改善。
2.市经开区数据采用开发区和华润纺织站点数据，市高新区数据采用开发区和九州社区站点数据，市度假区采用凤凰苑站点数据。

附件 2

9 月份各县（市、区）、市属开发区空气质量在全省县（市、区）排名

〔全省共 159 个县（市、区）参与排名〕

县（市、区）	环境空气质量综合指数（按 6 项指标）	$PM_{2.5}$	PM_{10}	SO_2	NO_2	CO	O_3
东阿县	103	67	125	73	105	87	100
市度假区	115	128	104	91	121	37	87
市高新区	120	104	117	142	105	37	113
冠县	127	128	117	142	105	87	87
莘县	128	128	137	148	66	37	115
东昌府区	130	104	132	121	112	110	100
阳谷县	132	128	125	142	112	37	87
临清市	135	151	123	121	121	37	67
茌平区	139	142	125	137	136	110	51
市经开区	146	118	136	158	105	87	137
高唐县	151	156	137	137	136	146	79

备注：1. 市经开区、市高新区、市度假区为参照排名。
2. 市经开区数据采用开发区和华润纺织站点数据，市高新区数据采用开发区和九州社区站点数据，市度假区采用凤凰苑站点数据。

附件 3

9 月份各乡镇（街道、园区）空气质量及排名情况

区县	站点	SO_2 均值 (μg/m³)		NO_2 均值 (μg/m³)		PM_{10} 均值 (μg/m³)		$PM_{2.5}$ 均值 (μg/m³)		CO-95per (mg/m³)		O_3-8H-90per (μg/m³)		综合指数	
		浓度	排名	浓度	排名	浓度	排名	浓度	排名	浓度	排名	浓度	排名	综合指数	排名
冠县	万善乡	9	43	17	1	52	1	29	13	0.8	56	168	4	3.39	1
冠县	柳林镇	10	64	19	8	52	1	28	3	0.7	32	182	63	3.51	2
阳谷县	安乐镇	5	2	22	20	58	15	29	13	0.7	32	171	9	3.54	3
临清市	魏湾镇	8	13	21	12	58	15	28	3	1.0	107	167	3	3.57	4
阳谷县	阿城镇	6	5	21	12	65	68	30	21	0.6	6	162	2	3.57	4
茌平区	贾寨镇	8	13	25	39	56	6	27	1	0.5	1	190	111	3.63	6
阳谷县	十五里园镇	8	13	19	8	62	39	32	62	0.7	32	173	9	3.66	7
东阿县	鱼山镇	5	2	18	2	66	82	33	97	0.8	56	172	12	3.69	8
冠县	甘官屯乡	8	13	21	12	59	23	31	40	0.9	79	176	26	3.70	9
冠县	东古城镇	10	64	18	2	60	28	31	40	0.8	56	181	58	3.70	9
冠县	桑阿镇	9	43	18	2	61	30	30	21	0.8	56	188	98	3.71	11
茌平区	杨官屯乡	8	13	25	39	59	23	28	3	0.6	6	188	98	3.72	12
冠县	兰沃乡	9	43	18	2	61	30	30	21	1.1	129	178	41	3.72	12
高唐县	三十里铺镇	8	13	25	39	57	9	31	40	0.8	56	173	17	3.73	14
冠县	范寨镇	9	43	20	10	62	39	30	21	0.8	56	183	69	3.74	15
冠县	北馆陶镇	11	88	18	2	63	45	32	62	1.0	107	168	4	3.74	15
高唐县	赵寨子镇	7	6	26	50	57	9	31	40	0.8	56	174	20	3.76	17
茌平区	韩屯镇	11	88	29	77	57	9	28	3	0.5	1	183	69	3.77	18
阳谷县	张秋镇	8	13	21	12	62	39	31	40	0.7	32	186	87	3.77	18
茌平区	冯官屯镇	8	13	24	33	61	30	29	13	0.7	32	187	92	3.78	20
阳谷县	博济桥街道	9	43	20	10	59	23	30	21	0.6	6	204	141	3.78	20
冠县	辛集镇	10	64	21	12	64	52	30	21	0.9	79	177	32	3.79	22
茌平区	胡屯镇	9	43	29	77	55	3	28	3	0.7	32	186	87	3.80	23
高唐县	固河镇	8	13	27	57	56	6	30	21	0.8	56	181	58	3.80	23
茌平区	肖家庄镇	8	13	32	108	57	9	28	3	0.6	6	180	52	3.81	25
冠县	烟庄街道	13	125	24	33	58	15	29	13	0.8	56	181	58	3.81	25
冠县	清水镇	13	125	18	2	65	68	33	97	0.6	6	181	58	3.82	27
高唐县	姜店镇	8	13	25	39	58	15	31	40	0.9	79	185	81	3.85	28
临清市	康庄镇	9	43	26	50	58	15	32	62	0.7	32	181	58	3.85	28
高唐县	汇鑫街道	8	13	28	65	60	28	31	40	0.8	56	173	17	3.86	30
冠县	梁堂镇	9	43	22	20	65	68	32	62	0.9	79	176	26	3.86	30
阳谷县	阎楼镇	8	13	21	12	65	68	32	62	0.7	32	191	114	3.86	30

区县	站点	SO_2 均值 (μg/m³)		NO_2 均值 (μg/m³)		PM_{10} 均值 (μg/m³)		$PM_{2.5}$ 均值 (μg/m³)		CO-95per (mg/m³)		O_3-8H-90per (μg/m³)		综合指数	
		浓度	排名	浓度	排名	浓度	排名	浓度	排名	浓度	排名	浓度	排名	综合指数	排名
临清市	大辛庄街道	12	106	29	77	55	3	29	13	0.9	79	177	32	3.87	33
东阿县	刘集镇	5	2	21	12	76	137	34	114	0.8	56	161	1	3.87	33
茌平区	杜郎口镇	8	13	29	77	58	15	28	3	1.0	107	184	76	3.88	35
临清市	金郝庄镇	9	43	31	97	55	3	28	3	0.8	56	185	81	3.88	35
茌平区	洪官屯镇	8	13	32	108	64	52	27	1	0.5	1	185	81	3.89	37
阳谷县	祥光经济开发区	8	13	27	57	64	52	32	62	0.6	6	180	52	3.90	38
冠县	定远寨镇	9	43	31	97	57	9	29	13	0.8	56	183	69	3.91	39
冠县	店子镇	13	125	24	33	61	30	31	40	0.9	79	179	49	3.92	40
东阿县	铜城街道	7	6	28	65	64	52	32	62	0.8	56	172	12	3.92	40
莘县	张鲁回族镇	12	106	22	20	63	45	33	97	1.0	107	172	12	3.92	40
莘县	莘亭街道	10	64	25	39	63	45	32	62	1.0	107	172	12	3.93	43
阳谷县	石佛镇	8	13	31	97	57	9	30	21	0.7	32	188	98	3.94	44
阳谷县	金斗营镇	8	13	22	20	65	68	34	114	0.7	32	189	107	3.94	44
东昌府区	沙镇	7	6	29	77	61	30	32	62	0.6	6	188	98	3.95	46
莘县	张寨镇	10	64	28	65	62	39	32	62	0.9	79	171	9	3.96	47
茌平区	博平镇	14	134	29	77	59	23	30	21	0.6	6	188	98	3.98	48
高唐县	梁村镇	9	43	30	93	65	68	31	40	0.8	56	170	8	3.98	48
阳谷县	郭店屯镇	8	13	23	26	76	137	34	114	0.6	6	169	6	3.98	48
东阿县	姚寨镇	9	43	27	57	64	52	31	40	1.0	107	177	32	3.99	51
茌平区	莱屯镇	8	13	28	65	69	101	32	62	0.6	6	177	32	3.99	51
临清市	刘垓子镇	11	88	24	33	64	52	34	114	0.9	79	178	41	3.99	51
东昌府区	韩集镇	7	6	28	65	63	45	32	62	0.7	32	191	114	4.00	54
东昌府区	斗虎屯镇	7	6	27	57	65	68	33	97	0.6	6	189	107	4.00	54
东昌府区	侯营镇	7	6	33	119	64	52	30	21	0.6	6	184	76	4.01	56
临清市	唐园镇	11	88	26	50	66	82	32	62	0.9	79	177	32	4.01	56
东昌府区	张炉集镇	8	13	26	50	69	101	32	62	0.6	6	189	107	4.01	56
东昌府区	郑家镇	7	6	25	39	68	97	34	114	0.6	6	189	107	4.01	56
市高新区	许营镇	12	106	31	97	61	30	28	3	0.7	32	191	114	4.02	60
东昌府区	道口铺街道	8	13	37	133	56	6	29	13	0.6	6	191	114	4.02	60
临清市	戴湾镇	9	43	32	108	58	15	31	40	0.8	56	184	76	4.02	60
阳谷县	定水镇	10	64	27	57	65	68	31	40	0.6	6	192	122	4.02	60
临清市	尚店镇	11	88	23	26	71	115	32	62	0.8	56	182	63	4.02	60
市度假区	李海务街道	10	64	27	57	64	52	32	62	0.6	6	192	122	4.02	60
冠县	斜店乡	12	106	22	20	71	115	33	97	0.9	79	176	26	4.02	60
高唐县	琉璃寺镇	8	13	28	65	64	52	33	97	1.0	107	176	26	4.03	67
东昌府区	梁水镇	10	64	25	39	72	124	33	97	0.6	6	180	52	4.03	67

区县	站点	SO_2 均值 (μg/m³)		NO_2 均值 (μg/m³)		PM_{10} 均值 (μg/m³)		$PM_{2.5}$ 均值 (μg/m³)		CO-95per (mg/m³)		O_3-8H-90per (μg/m³)		综合指数	
		浓度	排名	浓度	排名	浓度	排名	浓度	排名	浓度	排名	浓度	排名	综合指数	排名
冠县	崇文街道	10	64	26	50	66	82	33	97	0.9	79	178	41	4.03	67
莘县	古城镇	11	88	25	39	64	52	34	114	1.0	107	178	41	4.04	70
阳谷县	祥光生态工业园区	11	88	23	26	62	39	30	21	1.1	129	201	139	4.05	71
莘县	俎店镇	10	64	26	50	64	52	33	97	0.9	79	186	87	4.05	71
莘县	王奉镇	12	106	23	26	67	91	34	114	0.9	79	180	52	4.05	71
高唐县	杨屯镇	9	43	28	65	67	91	32	62	1.0	107	175	24	4.06	74
阳谷县	寿张镇	10	64	24	33	69	101	32	62	0.7	32	193	127	4.06	74
临清市	新华路街道	10	64	30	93	65	68	31	40	0.9	79	177	32	4.07	76
临清市	青年路街道	9	43	28	65	66	82	34	114	0.9	79	175	24	4.07	76
阳谷县	李台镇	11	88	21	12	70	111	35	130	0.8	56	188	98	4.08	78
莘县	柿子园镇	11	88	32	108	63	45	31	40	1.0	107	172	12	4.10	79
莘县	燕塔街道	12	106	31	97	61	30	31	40	1.0	107	178	41	4.10	79
阳谷县	狮子楼街道	12	106	27	57	64	52	32	62	0.8	56	192	122	4.10	79
市度假区	朱老庄镇	8	13	29	77	72	124	33	97	0.5	1	186	87	4.10	79
高唐县	清平镇	9	43	23	26	75	134	34	114	0.9	79	177	32	4.10	79
市经开区	北城街道	13	125	33	119	63	45	29	13	0.6	6	191	114	4.11	84
阳谷县	高庙王镇	10	64	23	26	65	68	33	97	1.2	139	191	114	4.11	84
茌平区	振兴街道	9	43	40	139	58	15	28	3	0.7	32	186	87	4.12	86
东昌府区	新区街道	8	13	34	124	66	82	30	21	0.7	32	185	81	4.12	86
临清市	烟店镇	17	139	23	26	68	97	31	40	0.9	79	188	98	4.12	86
东阿县	大桥镇	10	64	31	97	63	45	32	62	1.2	139	169	6	4.12	86
莘县	董杜庄镇	13	125	28	65	67	91	32	62	0.9	79	177	32	4.12	86
莘县	河店镇	12	106	25	39	68	97	34	114	0.9	79	183	69	4.12	86
冠县	清泉街道	10	64	25	39	71	115	32	62	1.0	107	187	92	4.13	92
阳谷县	西湖镇	12	106	29	77	65	68	32	62	0.7	32	192	122	4.14	93
东阿县	姜楼镇	4	1	22	20	89	140	34	114	0.7	32	176	26	4.14	93
临清市	潘庄镇	12	106	24	33	70	111	34	114	0.8	56	188	98	4.15	95
阳谷县	侨润街道	12	106	32	108	61	30	30	21	0.8	56	197	134	4.16	96
高唐县	人和街道	10	64	31	97	64	52	32	62	1.0	107	182	63	4.16	96
冠县	贾镇	11	88	27	57	71	115	32	62	0.9	79	185	81	4.16	96
东阿县	高集镇	9	43	29	77	64	52	32	62	1.1	129	191	114	4.16	96
临清市	松林镇	10	64	35	129	61	30	32	62	1.0	107	174	20	4.17	100
高唐县	尹集镇	9	43	32	108	67	91	33	97	0.9	79	176	26	4.17	100
市经开区	物流园区	10	64	34	124	65	68	30	21	0.7	32	190	111	4.18	102
东昌府区	堂邑镇	9	43	28	65	77	139	31	40	0.6	6	191	114	4.18	102
东昌府区	柳园街道	13	125	31	97	64	52	30	21	0.7	32	198	136	4.19	104

区县	站点	SO_2 均值 (μg/m³)		NO_2 均值 (μg/m³)		PM_{10} 均值 (μg/m³)		$PM_{2.5}$ 均值 (μg/m³)		CO-95per (mg/m³)		O_3-8H-90per (μg/m³)		综合指数	
		浓度	排名	浓度	排名	浓度	排名	浓度	排名	浓度	排名	浓度	排名	综合指数	排名
莘县	十八里铺镇	14	134	34	124	62	39	30	21	1.0	107	179	49	4.20	105
临清市	老赵庄镇	13	125	34	124	65	68	31	40	0.8	56	177	32	4.20	105
东阿县	新城街道	8	13	29	77	70	111	31	40	0.9	79	198	136	4.20	105
东昌府区	广平镇	9	43	28	65	72	124	33	97	0.7	32	194	129	4.21	108
茌平区	信发街道	12	106	33	119	69	101	31	40	0.8	56	180	52	4.22	109
莘县	燕店镇	12	106	29	77	64	52	33	97	1.1	129	187	92	4.22	109
临清市	先锋路街道	13	125	29	77	66	82	36	137	0.9	79	174	20	4.22	109
东阿县	东阿经济开发区	8	13	32	108	69	101	32	62	1.1	129	180	52	4.23	112
莘县	莘州街道	11	88	32	108	67	91	33	97	0.9	79	183	69	4.24	113
高唐县	鱼邱湖街道	10	64	36	132	65	68	30	21	1.0	107	182	63	4.25	114
市高新区	顾官屯镇	12	106	31	97	72	124	31	40	0.6	6	192	122	4.25	114
莘县	古云镇	14	134	30	93	69	101	34	114	1.0	107	173	17	4.27	116
莘县	妹冢镇	10	64	32	108	66	82	34	114	1.1	129	178	41	4.27	116
莘县	樱桃园镇	13	125	31	97	71	115	32	62	1.0	107	178	41	4.28	118
东阿县	牛角店镇	11	88	32	108	66	82	32	62	1.2	139	184	76	4.28	118
莘县	朝城镇	14	134	29	77	70	111	35	130	0.9	79	178	41	4.28	118
莘县	魏庄镇	12	106	26	50	69	101	35	130	1.1	129	185	81	4.28	118
市度假区	于集镇	12	106	29	77	69	101	35	130	0.6	6	196	132	4.28	118
莘县	大王寨镇	12	106	25	39	71	115	36	137	1.0	107	187	92	4.28	118
市经开区	蒋官屯街道	10	64	39	137	66	82	30	21	0.5	1	195	131	4.29	124
东昌府区	古楼街道	11	88	31	97	72	124	32	62	0.7	32	193	127	4.29	124
临清市	八岔路镇	11	88	30	93	75	134	34	114	0.9	79	182	63	4.33	126
东昌府区	闫寺街道	8	13	33	119	74	131	35	130	0.7	32	183	69	4.33	126
高唐县	高唐县经济开发区	11	88	29	77	71	115	36	137	1.0	107	184	76	4.34	128
莘县	王庄集镇	11	88	32	108	69	101	32	62	1.1	129	190	111	4.35	129
阳谷县	大布乡	10	64	35	129	72	124	31	40	0.9	79	187	92	4.36	130
莘县	徐庄镇	12	106	28	65	67	91	35	130	1.1	129	197	134	4.37	131
茌平区	乐平铺镇	8	13	42	140	69	101	32	62	0.7	32	179	49	4.38	132
莘县	东鲁街道	14	134	37	133	59	23	32	62	1.0	107	198	136	4.39	133
莘县	大张家镇	19	140	29	77	71	115	35	130	1.0	107	183	69	4.44	134
东昌府区	嘉明经济开发区	10	64	38	136	75	134	33	97	0.6	6	187	92	4.45	135
市高新区	九州街道	11	88	34	124	72	124	36	137	0.7	32	188	98	4.45	135
东阿县	陈集镇	8	13	39	137	71	115	32	62	0.9	79	194	129	4.46	137
市度假区	湖西街道	10	64	37	133	74	131	33	97	0.6	6	196	132	4.46	137
茌平区	温陈街道	11	88	45	141	74	131	30	21	0.6	6	182	63	4.51	139

区县	站点	SO_2 均值 (μg/m³)		NO_2 均值 (μg/m³)		PM_{10} 均值 (μg/m³)		$PM_{2.5}$ 均值 (μg/m³)		CO-95per (mg/m³)		O_3-8H-90per (μg/m³)		综合指数	
		浓度	排名	浓度	排名	浓度	排名	浓度	排名	浓度	排名	浓度	排名	综合指数	排名
阳谷县	七级镇	12	106	33	119	91	141	38	141	0.6	6	174	20	4.65	140
莘县	观城镇	20	141	35	129	68	97	34	114	1.1	129	203	140	4.70	141