

# 中国共产党聊城市委员会办公室公用笺

---

## 中共聊城市委办公室 聊城市人民政府办公室 关于 2021 年上半年全市空气质量情况的通报

各县（市、区）党委和人民政府，市属开发区党工委和管委会，市委和市政府各部门（单位），各人民团体，中央、省驻聊单位：

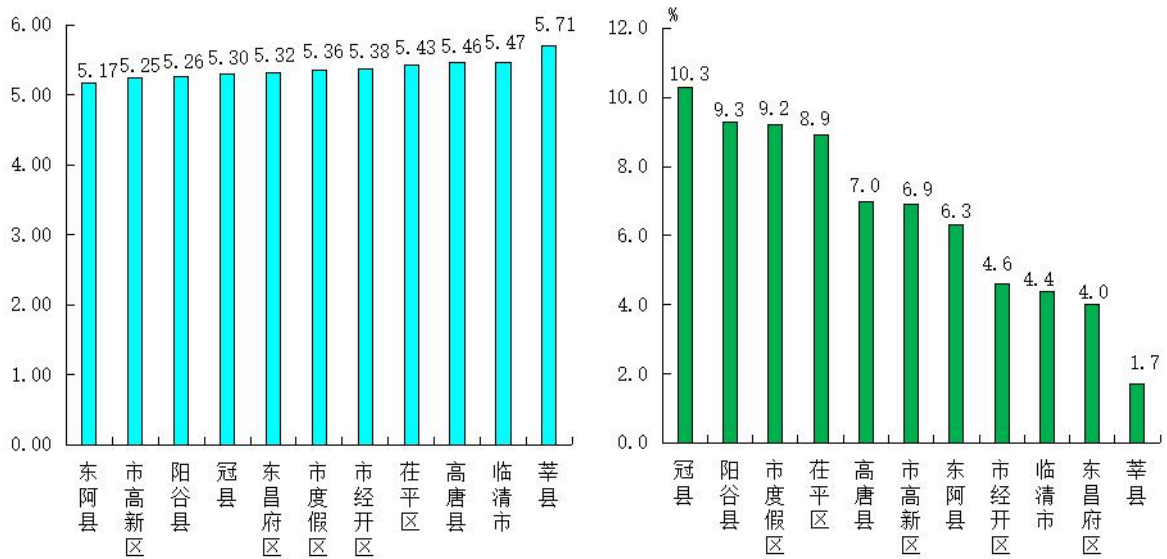
根据市环境信息与监控中心 2021 年上半年全市空气质量状况监测数据，现将有关情况通报如下（所有数据均为实况数据）：

2021 年上半年，我市主要污染物中  $PM_{2.5}$  均值浓度为  $50 \mu g/m^3$ ，同比改善 13.8%； $PM_{10}$  均值浓度为  $97 \mu g/m^3$ ，同比持平； $SO_2$  均值浓度为  $15 \mu g/m^3$ ，同比恶化 25.0%； $NO_2$  均值浓度为  $33 \mu g/m^3$ ，同比恶化 6.5%；重污染天数为 13 天，同比增加 2 天；环境空气质量优良率为 58.6%，同比恶化 0.2%；环境空气质量综合指数为 5.28，同比改善 7.2%。

### 一、各县（市、区）、市属开发区空气质量情况

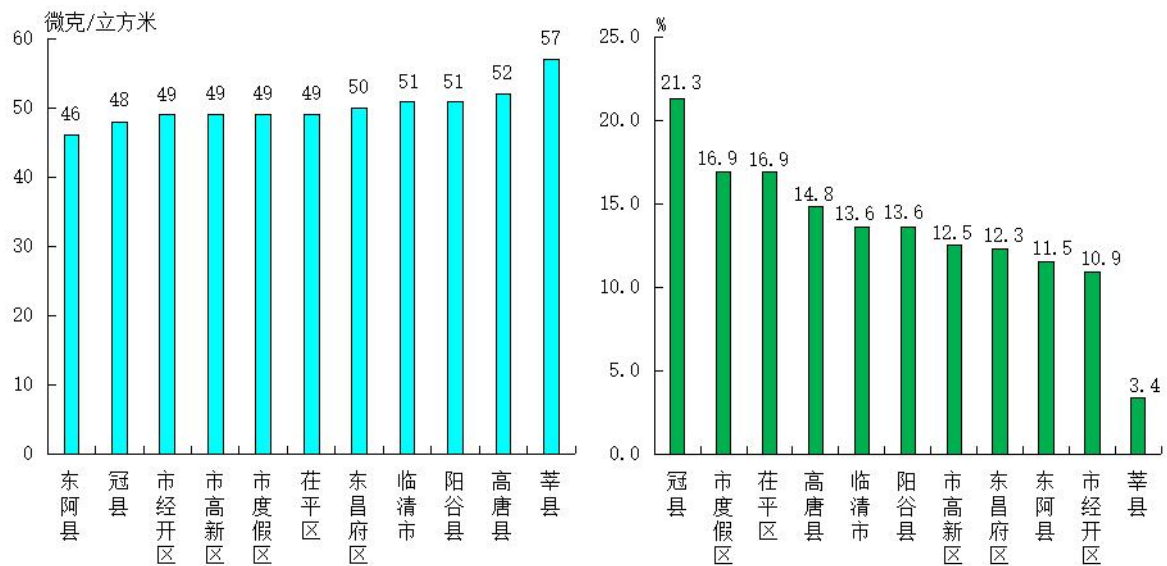
#### （一）环境空气质量综合指数

最好的是东阿县，为 5.17；最差的是莘县，为 5.71。同比改善幅度最大的是冠县，为 10.3%；同比改善幅度最小的是莘县，为 1.7%。



### (二) 细颗粒物 (PM<sub>2.5</sub>)

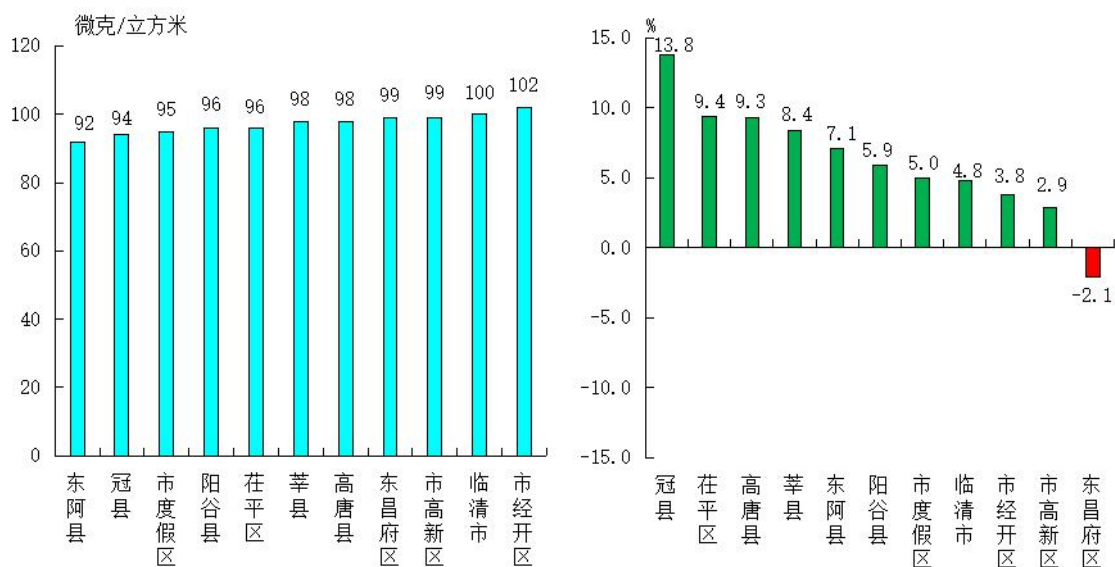
浓度最低的是东阿县，为 46 μg/m<sup>3</sup>；最高的是莘县，为 57 μg/m<sup>3</sup>。同比改善幅度最大的是冠县，为 21.3%；同比改善幅度最小的是莘县，为 3.4%。



### (三) 可吸入颗粒物 (PM<sub>10</sub>)

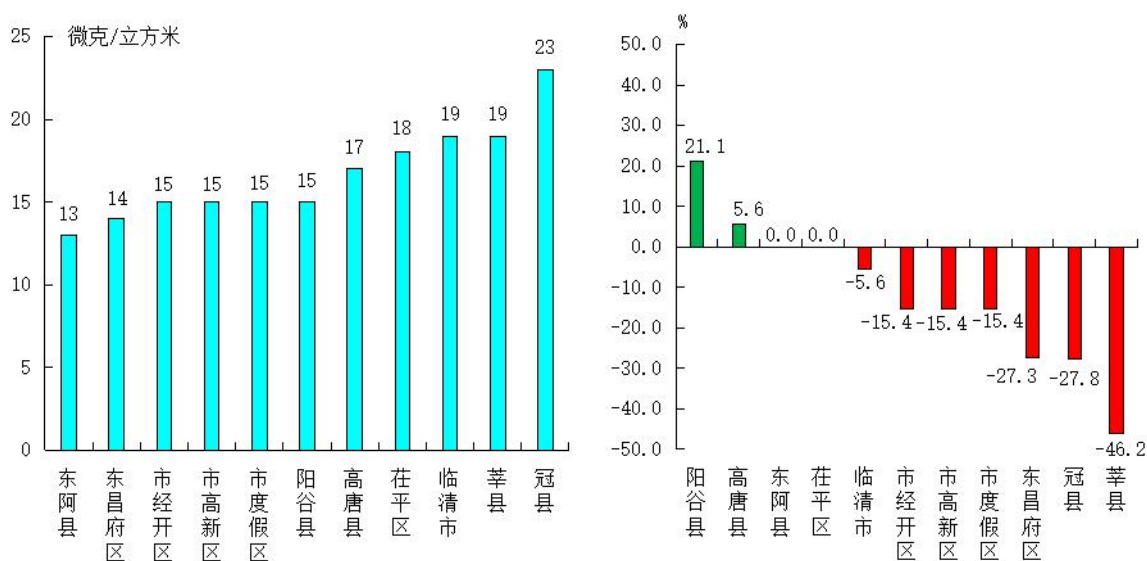
浓度最低的是东阿县，为 92 μg/m<sup>3</sup>；最高的是市经开区，为 102 μg/m<sup>3</sup>。各县（市、区）、市属开发区除东昌府区同比恶化

外，均同比改善，冠县同比改善幅度最大，为 13.8%，东昌府区同比恶化 2.1%。



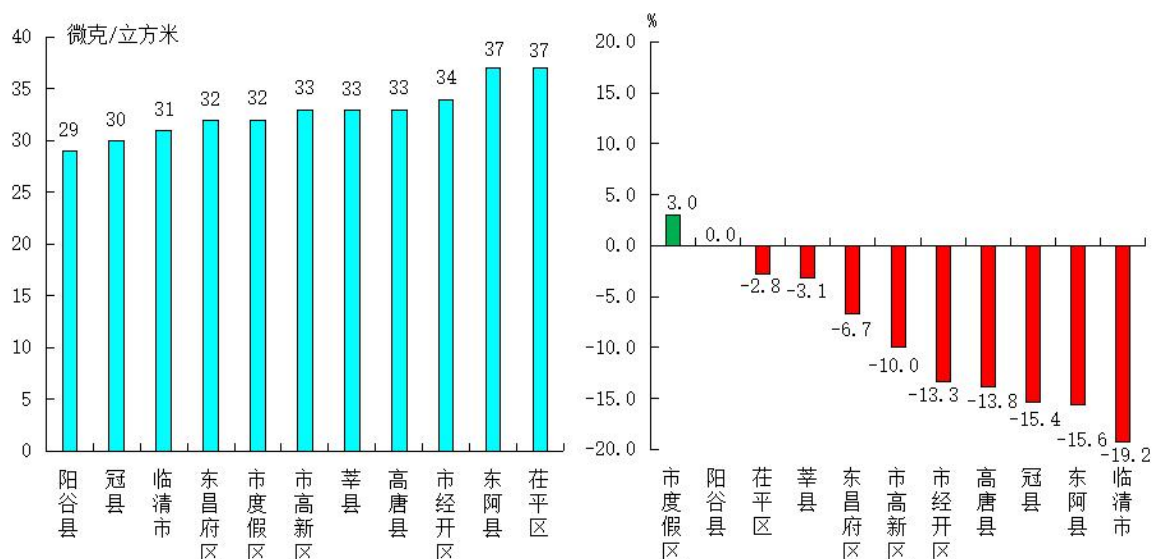
#### (四) 二氧化硫 (SO<sub>2</sub>)

浓度最低的是东阿县，为 13  $\mu\text{g}/\text{m}^3$ ；最高的是冠县，为 23  $\mu\text{g}/\text{m}^3$ 。同比改善幅度最大的是阳谷县，为 21.1%；同比恶化幅度最大的是莘县，为 -46.2%。



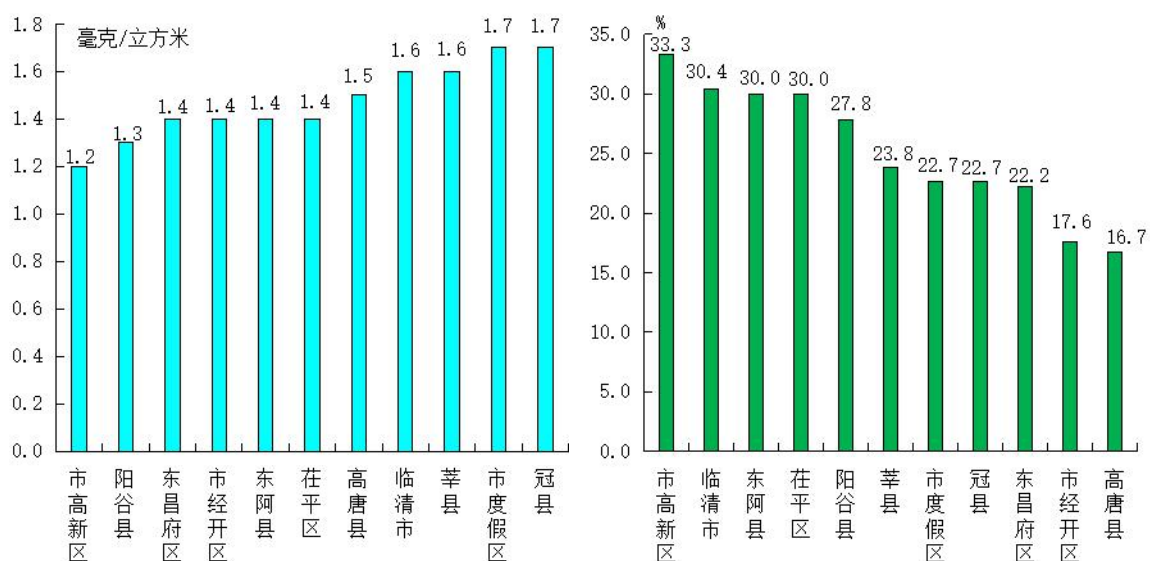
### (五) 二氧化氮 (NO<sub>2</sub>)

浓度最低的是阳谷县，为 29 μg/m<sup>3</sup>；最高的是东阿县、茌平区，均为 37 μg/m<sup>3</sup>。各县（市、区）、市属开发区除市度假区同比改善外，均同比持平或恶化，市度假区同比改善 3.0%，临清市同比恶化幅度最大，为-19.2%。



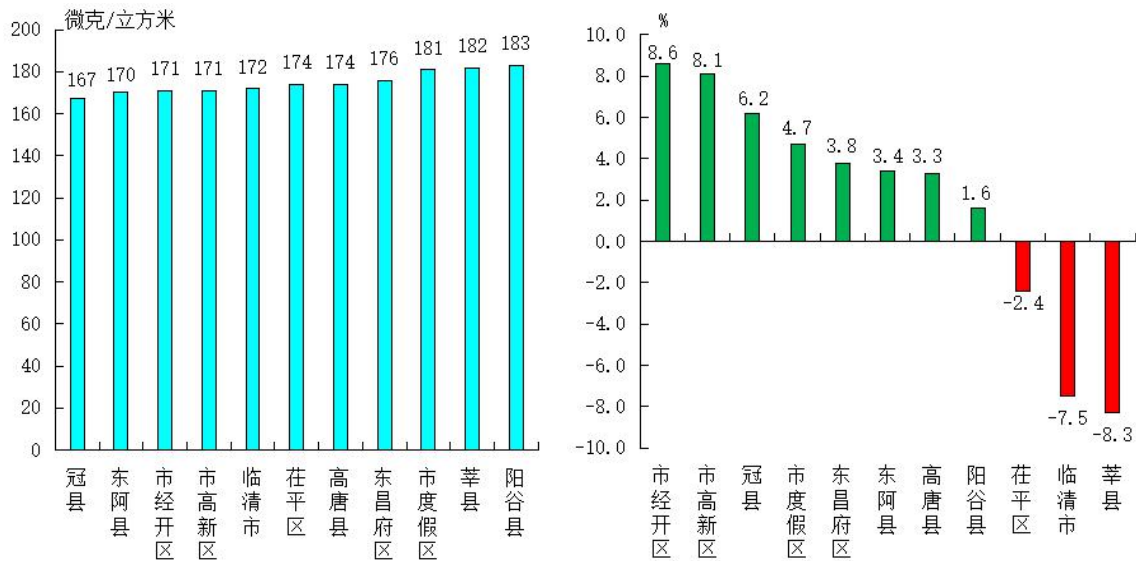
### (六) 一氧化碳 (CO)

浓度最低的是市高新区，为 1.2mg/m<sup>3</sup>；最高的是市度假区、冠县，均为 1.7mg/m<sup>3</sup>。同比改善幅度最大的是市高新区，为 33.3%；同比改善幅度最小的是高唐县，为 16.7%。



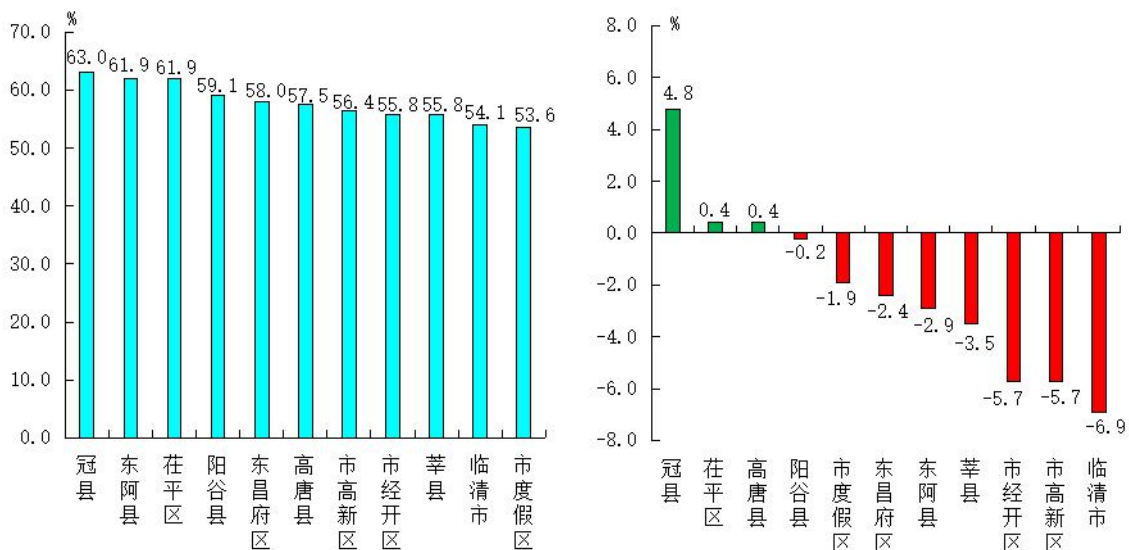
### (七) 臭氧 (O<sub>3</sub>)

浓度最低的是冠县，为 167  $\mu\text{g}/\text{m}^3$ ；最高的是阳谷县，为 183  $\mu\text{g}/\text{m}^3$ 。同比改善幅度最大的是市经开区，为 8.6%；同比恶化幅度最大的是莘县，为 -8.3%。



### (八) 优良率

最好的是冠县，为 63.0%；最差的是市度假区，为 53.6%。同比改善幅度最大的是冠县，为 4.8%；同比恶化幅度最大的是临清市，为 -6.9%。



## 二、各县（市、区）、市属开发区空气质量在全省县（市、区）排名

全省县（市、区）空气质量排名中，市经开区、市高新区数据为华润纺织、九州社区和市经开区三个站点的平均值，市高新区、市度假区全省排名为参照排名。1-6 月份，各县（市、区）、市属开发区综合指数在全省排名后 10 名的有 1 个，为莘县（倒数第 3 名）； $PM_{2.5}$  浓度在全省排名后 10 名的有 1 个，为莘县（并列倒数第 1 名）；1-6 月份，没有县（市、区）、市属开发区  $PM_{10}$  浓度在全省后 10 名。

## 三、各乡镇（街道、园区）空气质量情况

1-6 月份，按环境空气质量综合指数排名，全市排名前十名的乡镇（街道、园区）分别是安乐镇、杜郎口镇、石佛镇、阿城镇、万善乡、柳林镇、张秋镇、定水镇、胡屯镇、祥光生态工业园区（其中阿城镇、万善乡并列第 4 名）；全市排名后十名的乡镇（街道、园区）分别是市经开区物流园区、嘉明经济开发区、道口铺街道、鱼邱湖街道、凤凰工业园、梁水镇、老赵庄镇、唐园镇、沙镇、先锋路街道（其中梁水镇、老赵庄镇并列倒数第 6 名，唐园镇、沙镇并列倒数第 8 名）。按  $PM_{2.5}$  浓度排名，全市排名前十位的乡镇（街道、园区）分别是杜郎口镇、温陈街道、肖家庄镇、胡屯镇、博平镇、韩屯镇、洪官屯镇、侨润街道、寿张镇、定远寨镇、振兴街道（其中胡屯镇、博平镇、韩屯镇并列第 4 名，洪官屯镇、侨润街道、寿张镇、定远寨镇、振兴街道并列第 7 名）；全市排名后十位的乡镇（街道、园区）分别是嘉明经济开发区、

道口铺街道、唐园镇、康庄镇、郑家镇、斗虎屯镇、先锋路街道、金郝庄镇、潘庄镇、新华路街道、刘垓子镇、三十里铺镇、清平镇（其中嘉明经济开发区、道口铺街道、唐园镇、康庄镇、郑家镇、斗虎屯镇并列倒数第 1 名，金郝庄镇、潘庄镇、新华路街道、刘垓子镇、三十里铺镇、清平镇并列倒数第 8 名）。按 PM<sub>10</sub> 浓度排名，全市排名前十位的乡镇（街道、园区）分别是杜郎口镇、万善乡、安乐镇、柳林镇、张秋镇、定远寨镇、胡屯镇、博平镇、兰沃乡、妹冢镇（其中杜郎口镇、万善乡并列第 1 名，安乐镇、柳林镇、张秋镇、定远寨镇并列第 3 名，胡屯镇、博平镇、兰沃乡并列第 7 名）；全市排名后十位的乡镇（街道、园区）分别是沙镇、梁水镇、唐园镇、嘉明经济开发区、侯营镇、凤凰工业园、古楼街道、张炉集镇、烟店镇、刘集镇（其中凤凰工业园、古楼街道并列倒数第 6 名，张炉集镇、烟店镇、刘集镇并列倒数第 8 名）。

- 附件：1. 1-6 月份各县（市、区）、市属开发区空气质量情况  
2. 1-6 月份各县（市、区）、市属开发区空气质量在全省县（市、区）排名  
3. 1-6 月份各乡镇（街道、园区）空气质量及排名情况

中共聊城市委办公室  
聊城市人民政府办公室  
2021 年 7 月 26 日

（此件发至乡镇）

## 附件 1

## 1-6 月份各县（市、区）、市属开发区空气质量情况

名次	县(市、区)	环境空气质量综合指数(按 6 项指标)		PM <sub>2.5</sub>		PM <sub>10</sub>		SO <sub>2</sub>		NO <sub>2</sub>		CO		O <sub>3</sub>	
		指数	同比改善(%)	浓度(ug/m <sup>3</sup> )	同比改善(%)	浓度(ug/m <sup>3</sup> )	同比改善(%)	浓度(ug/m <sup>3</sup> )	同比改善(%)	浓度(ug/m <sup>3</sup> )	同比改善(%)	浓度(mg/m <sup>3</sup> )	同比改善(%)	浓度(ug/m <sup>3</sup> )	同比改善(%)
1	东阿县	5.17	6.3	46	11.5	92	7.1	13	0.0	37	-15.6	1.4	30.0	170	3.4
2	市高新区	5.25	6.9	49	12.5	99	2.9	15	-15.4	33	-10.0	1.2	33.3	171	8.1
3	阳谷县	5.26	9.3	51	13.6	96	5.9	15	21.1	29	0.0	1.3	27.8	183	1.6
4	冠县	5.30	10.3	48	21.3	94	13.8	23	-27.8	30	-15.4	1.7	22.7	167	6.2
5	东昌府区	5.32	4.0	50	12.3	99	-2.1	14	-27.3	32	-6.7	1.4	22.2	176	3.8
6	市度假区	5.36	9.2	49	16.9	95	5.0	15	-15.4	32	3.0	1.7	22.7	181	4.7
7	市经开区	5.38	4.6	49	10.9	102	3.8	15	-15.4	34	-13.3	1.4	17.6	171	8.6
8	茌平区	5.43	8.9	49	16.9	96	9.4	18	0.0	37	-2.8	1.4	30.0	174	-2.4
9	高唐县	5.46	7.0	52	14.8	98	9.3	17	5.6	33	-13.8	1.5	16.7	174	3.3
10	临清市	5.47	4.4	51	13.6	100	4.8	19	-5.6	31	-19.2	1.6	30.4	172	-7.5
11	莘县	5.71	1.7	57	3.4	98	8.4	19	-46.2	33	-3.1	1.6	23.8	182	-8.3

备注：1.负值表示同比恶化，正值表示同比改善。

2.市经开区数据采用开发区和华润纺织站点数据，市高新区数据采用开发区和九州社区站点数据，市度假区采用凤凰苑站点数据。



附件 2

## 1-6 月份各县（市、区）、市属开发区空气质量在全省县（市、区）排名

〔全省共 159 个县（市、区）参与排名〕

县（市、区）	环境空气质量综合指数 (按 6 项指标)	PM <sub>2.5</sub>	PM <sub>10</sub>	SO <sub>2</sub>	NO <sub>2</sub>	CO	O <sub>3</sub>
东阿县	101	78	102	70	148	60	72
阳谷县	118	135	125	111	69	41	118
冠县	123	98	113	157	89	146	65
市经开区	126	124	137	111	122	41	75
市高新区	126	124	137	111	122	41	75
东昌府区	128	124	137	93	111	60	87
市度假区	132	111	119	111	111	146	111
茌平区	136	111	125	145	148	60	81
高唐县	145	144	135	130	122	97	81
临清市	147	135	142	151	100	118	75
莘县	157	157	135	151	122	118	112

备注：1.市度假区、市高新区为参照排名。

2.市经开区、市高新区数据均采用华润纺织、九州社区、开发区三个站平均站点数据。

## 附件 3

## 1-6 月份各乡镇（街道、园区）空气质量及排名情况

区县	站点	SO <sub>2</sub>		NO <sub>2</sub>		PM <sub>10</sub>		PM <sub>2.5</sub>		CO		O <sub>3</sub>		综合指数	
		浓度 (μg/m <sup>3</sup> )	排名	浓度 (μg/m <sup>3</sup> )	排名	浓度 (μg/m <sup>3</sup> )	排名	浓度 (μg/m <sup>3</sup> )	排名	浓度 (mg/m <sup>3</sup> )	排名	浓度 (μg/m <sup>3</sup> )	排名	综合 指数	排名
阳谷县	安乐镇	10	2	23	2	82	3	47	12	1.7	91	153	6	4.64	1
茌平区	杜郎口镇	13	32	32	92	79	1	42	1	1.3	11	162	24	4.68	2
阳谷县	石佛镇	11	8	28	37	85	11	47	12	1.3	11	160	18	4.75	3
阳谷县	阿城镇	10	2	30	65	94	62	47	12	1.4	34	140	1	4.83	4
冠县	万善乡	16	91	23	2	79	1	47	12	1.6	71	178	110	4.83	4
冠县	柳林镇	17	106	25	9	82	3	48	26	1.5	51	164	33	4.84	6
阳谷县	张秋镇	15	73	28	37	82	3	47	12	1.6	71	160	18	4.86	7
阳谷县	定水镇	14	50	28	37	86	17	48	26	1.4	34	158	13	4.87	8
茌平区	胡屯镇	12	17	33	105	83	7	45	4	1.3	11	170	66	4.88	9
阳谷县	祥光生态工业园区	14	50	29	49	89	27	47	12	1.4	34	157	9	4.89	10
茌平区	洪官屯镇	11	8	28	37	90	34	46	7	1.2	2	182	128	4.92	11
阳谷县	阎楼镇	13	32	27	27	90	34	47	12	1.5	51	164	33	4.93	12
阳谷县	十五里园镇	14	50	27	27	88	23	48	26	1.5	51	164	33	4.94	13
茌平区	博平镇	12	17	36	124	83	7	45	4	1.2	2	172	77	4.96	14
冠县	兰沃乡	18	115	24	5	83	7	47	12	1.8	102	172	77	4.96	14
茌平区	韩屯镇	14	50	33	105	89	27	45	4	1.2	2	170	66	4.97	16
阳谷县	侨润街道	12	17	31	78	94	62	46	7	1.3	11	164	33	4.97	16
冠县	店子镇	17	106	26	13	85	11	49	34	1.5	51	169	59	4.98	18
阳谷县	祥光经济开发区	14	50	29	49	94	62	51	48	1.4	34	142	2	4.99	19
冠县	范寨镇	18	115	26	13	87	19	47	12	1.6	71	174	90	5.02	20
冠县	甘官屯乡	18	115	23	2	86	17	48	26	2.0	126	167	49	5.02	20
阳谷县	寿张镇	14	50	27	27	95	70	46	7	1.7	91	165	39	5.03	22
冠县	定远寨镇	14	50	31	78	82	3	46	7	1.8	102	176	97	5.04	23
莘县	妹冢镇	16	91	29	49	84	10	48	26	1.8	102	165	39	5.04	23
东阿县	铜城街道	12	17	27	27	98	87	55	85	1.1	1	148	4	5.05	25
冠县	辛集镇	19	131	26	13	85	11	47	12	1.8	102	174	90	5.06	26
茌平区	肖家庄镇	11	8	36	124	88	23	44	3	1.4	34	179	117	5.07	27
阳谷县	高庙王镇	14	50	26	13	91	44	51	48	1.5	51	169	59	5.08	28
阳谷县	郭店屯镇	10	2	25	9	100	96	53	67	1.4	34	162	24	5.09	29
东阿县	鱼山镇	11	8	24	5	99	92	57	106	1.3	11	152	5	5.09	29
阳谷县	博济桥街道	15	73	28	37	91	44	48	26	1.5	51	176	97	5.10	31
阳谷县	狮子楼街道	13	32	28	37	91	44	50	41	1.5	51	172	77	5.11	32

区县	站点	SO <sub>2</sub>		NO <sub>2</sub>		PM <sub>10</sub>		PM <sub>2.5</sub>		CO		O <sub>3</sub>		综合指数	
		浓度 (μg/m <sup>3</sup> )	排名	浓度 (μg/m <sup>3</sup> )	排名	浓度 (μg/m <sup>3</sup> )	排名	浓度 (μg/m <sup>3</sup> )	排名	浓度 (mg/m <sup>3</sup> )	排名	浓度 (μg/m <sup>3</sup> )	排名	综合 指数	排名
冠县	北馆陶镇	16	91	22	1	91	44	50	41	1.8	102	177	102	5.11	32
阳谷县	七级镇	14	50	26	13	97	84	51	48	1.6	71	157	9	5.11	32
茌平区	信发街道	16	91	34	114	88	23	47	12	1.4	34	170	66	5.13	35
茌平区	杨官屯乡	12	17	31	78	89	27	50	41	1.3	11	182	128	5.14	36
茌平区	振兴街道	12	17	39	138	85	11	46	7	1.4	34	176	97	5.15	37
临清市	大辛庄街道	18	115	27	27	92	53	55	85	1.4	34	155	7	5.18	38
茌平区	冯官屯镇	14	50	33	105	93	56	48	26	1.3	11	180	120	5.19	39
冠县	崇文街道	15	73	29	49	90	34	50	41	1.7	91	173	88	5.19	39
阳谷县	李台镇	14	50	27	27	93	56	51	48	1.7	91	171	73	5.19	39
东阿县	新城街道	12	17	29	49	95	70	53	67	1.3	11	173	88	5.19	39
莘县	东鲁街道	15	73	31	78	85	11	49	34	1.7	91	182	128	5.20	43
茌平区	乐平铺镇	12	17	40	141	87	19	47	12	1.3	11	177	102	5.21	44
阳谷县	西湖镇	14	50	30	65	95	70	50	41	1.5	51	169	59	5.21	44
阳谷县	大布乡	13	32	32	92	96	79	47	12	1.8	102	166	43	5.22	46
茌平区	温陈街道	13	32	44	142	90	34	43	2	1.3	11	172	77	5.24	47
冠县	清泉街道	16	91	26	13	95	70	49	34	1.9	116	172	77	5.24	47
莘县	大张家镇	18	115	31	78	90	34	52	56	1.6	71	157	9	5.24	47
茌平区	菜屯镇	14	50	35	121	91	44	49	34	1.6	71	167	49	5.25	50
市高新区	九州街道	14	50	37	131	95	70	47	12	1.2	2	178	110	5.26	51
莘县	樱桃园镇	16	91	33	105	88	23	48	26	1.8	102	174	90	5.26	51
莘县	古云镇	18	115	26	13	92	53	51	48	1.8	102	174	90	5.26	51
东阿县	刘集镇	11	8	27	27	107	133	55	85	1.6	71	146	3	5.27	54
莘县	燕塔街道	17	106	35	121	85	11	49	34	1.7	91	175	94	5.28	55
冠县	贾镇	18	115	29	49	89	27	52	56	1.7	91	172	77	5.28	55
高唐县	固河镇	13	32	31	78	94	62	54	77	1.5	51	163	30	5.28	55
莘县	观城镇	16	91	34	114	89	27	52	56	1.6	71	164	33	5.30	58
冠县	梁堂镇	16	91	26	13	91	44	52	56	1.9	116	177	102	5.30	58
市度假区	朱老庄镇	10	2	31	78	98	87	53	67	1.2	2	183	133	5.30	58
东阿县	姚寨镇	12	17	30	65	93	56	56	95	1.5	51	167	49	5.30	58
莘县	十八里铺镇	16	91	33	105	90	34	49	34	2.0	126	165	39	5.31	62
莘县	张寨镇	13	32	30	65	92	53	53	67	1.9	116	166	43	5.31	62
冠县	烟庄街道	21	140	27	27	87	19	51	48	1.9	116	177	102	5.32	64
阳谷县	金斗营镇	17	106	27	27	94	62	52	56	1.8	102	172	77	5.32	64
莘县	古城镇	15	73	25	9	90	34	53	67	1.8	102	192	141	5.32	64
临清市	魏湾镇	16	91	28	37	97	84	55	85	1.5	51	163	30	5.33	67
冠县	桑阿镇	18	115	26	13	91	44	51	48	2.0	126	181	124	5.34	68

区县	站点	SO <sub>2</sub>		NO <sub>2</sub>		PM <sub>10</sub>		PM <sub>2.5</sub>		CO		O <sub>3</sub>		综合指数	
		浓度 (μg/m <sup>3</sup> )	排名	浓度 (μg/m <sup>3</sup> )	排名	浓度 (μg/m <sup>3</sup> )	排名	浓度 (μg/m <sup>3</sup> )	排名	浓度 (mg/m <sup>3</sup> )	排名	浓度 (μg/m <sup>3</sup> )	排名	综合 指数	排名
莘县	徐庄镇	15	73	26	13	90	34	52	56	1.9	116	189	138	5.34	68
市度假区	李海务街道	11	8	30	65	102	112	54	77	1.2	2	178	110	5.34	68
冠县	清水镇	17	106	26	13	91	44	53	67	1.9	116	181	124	5.35	71
高唐县	尹集镇	14	50	32	92	93	56	54	77	1.6	71	168	55	5.35	71
莘县	张鲁回族镇	16	91	29	49	87	19	50	41	1.9	116	196	142	5.36	73
冠县	斜店乡	19	131	26	13	94	62	52	56	2.0	126	169	59	5.36	73
莘县	王奉镇	17	106	28	37	89	27	54	77	2.3	140	158	13	5.36	73
市经开区	蒋官屯街道	14	50	39	138	90	34	50	41	1.4	34	176	97	5.38	76
东阿县	大桥镇	15	73	32	92	95	70	51	48	1.6	71	180	120	5.39	77
高唐县	汇鑫街道	13	32	33	105	94	62	55	85	1.4	34	176	97	5.40	78
东昌府区	韩集镇	12	17	31	78	96	79	58	114	1.2	2	175	94	5.40	78
冠县	东古城镇	15	73	39	138	89	27	52	56	1.7	91	162	24	5.42	80
东阿县	陈集镇	12	17	33	105	99	92	55	85	1.3	11	177	102	5.43	81
高唐县	琉璃寺镇	14	50	29	49	98	87	55	85	1.6	71	178	110	5.43	81
高唐县	杨屯镇	15	73	29	49	101	103	56	95	1.5	51	166	43	5.43	81
莘县	大王寨镇	16	91	28	37	93	56	57	106	2.0	126	160	18	5.43	81
高唐县	赵寨子镇	13	32	28	37	96	79	57	106	1.5	51	181	124	5.43	81
东阿县	高集镇	15	73	32	92	97	84	54	77	1.5	51	172	77	5.44	86
莘县	王庄集镇	14	50	31	78	93	56	52	56	2.0	126	179	117	5.45	87
市度假区	于集镇	15	73	30	65	100	96	56	95	1.2	2	179	117	5.45	87
市高新区	许营镇	16	91	33	105	94	62	53	67	1.5	51	182	128	5.46	89
市高新区	顾官屯镇	13	32	34	114	106	128	54	77	1.2	2	167	49	5.46	89
临清市	尚店镇	17	106	26	13	100	96	58	114	1.6	71	166	43	5.46	89
莘县	柿子园镇	15	73	32	92	95	70	53	67	2.0	126	168	55	5.47	92
高唐县	清平镇	13	32	27	27	102	112	60	130	1.6	71	161	22	5.48	93
东昌府区	闫寺街道	11	8	34	114	101	103	58	114	1.3	11	166	43	5.49	94
东昌府区	堂邑镇	12	17	31	78	104	120	56	95	1.3	11	178	110	5.50	95
茌平区	贾寨镇	13	32	29	49	101	103	58	114	1.4	34	178	110	5.50	95
东阿县	姜楼镇	10	2	32	92	105	124	59	124	1.5	51	157	9	5.52	97
高唐县	三十里铺镇	13	32	29	49	98	87	60	130	1.6	71	172	77	5.53	98
莘县	魏庄镇	18	115	31	78	96	79	52	56	2.1	138	172	77	5.54	99
高唐县	高唐县经济开发区	14	50	31	78	102	112	57	106	1.5	51	169	59	5.54	99
莘县	莘州街道	18	115	32	92	91	44	49	34	2.4	142	184	134	5.55	101
莘县	莘亭街道	18	115	30	65	100	96	53	67	2.0	126	170	66	5.55	101
东昌府区	古楼街道	13	32	34	114	109	136	53	67	1.3	11	175	94	5.55	101
东阿县	东阿经济开发区	12	17	38	135	103	118	56	95	1.3	11	162	24	5.55	101

区县	站点	SO <sub>2</sub>		NO <sub>2</sub>		PM <sub>10</sub>		PM <sub>2.5</sub>		CO		O <sub>3</sub>		综合指数	
		浓度 (μg/m <sup>3</sup> )	排名	浓度 (μg/m <sup>3</sup> )	排名	浓度 (μg/m <sup>3</sup> )	排名	浓度 (μg/m <sup>3</sup> )	排名	浓度 (mg/m <sup>3</sup> )	排名	浓度 (μg/m <sup>3</sup> )	排名	综合 指数	排名
东昌府区	斗虎屯镇	14	50	30	65	104	120	62	137	1.3	11	159	16	5.55	101
莘县	俎店镇	15	73	30	65	95	70	54	77	1.9	116	188	136	5.56	106
高唐县	梁村镇	15	73	32	92	100	96	58	114	1.5	51	167	49	5.56	106
临清市	烟店镇	17	106	24	5	107	133	58	114	1.8	102	166	43	5.56	106
东昌府区	张炉集镇	15	73	29	49	107	133	57	106	1.3	11	180	120	5.57	109
临清市	刘垓子镇	20	137	28	37	99	92	60	130	1.7	91	160	18	5.57	109
莘县	朝城镇	16	91	31	78	96	79	52	56	2.0	126	189	138	5.59	111
东昌府区	广平镇	13	32	36	124	101	103	56	95	1.3	11	177	102	5.59	111
临清市	戴湾镇	18	115	32	92	99	92	58	114	1.6	71	165	39	5.60	113
东昌府区	郑家镇	11	8	29	49	106	128	62	137	1.3	11	178	110	5.61	114
临清市	青年路街道	19	131	29	49	101	103	57	106	2.0	126	161	22	5.62	115
东昌府区	侯营镇	10	2	36	124	111	138	58	114	1.3	11	156	8	5.62	115
市度假区	湖西街道	9	1	37	131	102	112	57	106	1.4	34	180	120	5.63	117
莘县	董杜庄镇	15	73	29	49	101	103	56	95	2.3	140	168	55	5.64	118
高唐县	姜店镇	14	50	30	65	104	120	58	114	1.6	71	177	102	5.64	118
临清市	新华路街道	20	137	30	65	101	103	60	130	1.7	91	159	16	5.64	118
莘县	燕店镇	23	142	30	65	90	34	54	77	2.0	126	190	140	5.65	121
东昌府区	柳园街道	16	91	36	124	102	112	55	85	1.3	11	181	124	5.65	121
东昌府区	新区街道	13	32	38	135	106	128	56	95	1.4	34	163	30	5.65	121
临清市	八岔路镇	19	131	26	13	105	124	59	124	1.7	91	171	73	5.65	121
高唐县	人和街道	14	50	33	105	100	96	59	124	1.6	71	172	77	5.65	121
临清市	康庄镇	17	106	29	49	101	103	62	137	1.8	102	158	13	5.65	121
东阿县	牛角店镇	14	50	36	124	98	87	56	95	1.9	116	169	59	5.67	127
市经开区	北城街道	13	32	34	114	106	128	56	95	1.5	51	177	102	5.67	127
莘县	河店镇	18	115	32	92	95	70	55	85	2.0	126	184	134	5.68	129
临清市	松林镇	18	115	34	114	100	96	56	95	1.8	102	169	59	5.69	130
临清市	潘庄镇	20	137	24	5	106	128	60	130	1.9	116	170	66	5.69	130
临清市	金郝庄镇	18	115	31	78	103	118	60	130	1.6	71	167	49	5.70	132
临清市	先锋路街道	21	140	30	65	104	120	61	136	1.6	71	162	24	5.74	133
东昌府区	沙镇	12	17	28	37	126	142	57	106	1.4	34	171	73	5.75	134
临清市	唐园镇	19	131	25	9	114	140	62	137	1.6	71	162	24	5.75	134
临清市	老赵庄镇	18	115	32	92	102	112	59	124	1.8	102	170	66	5.76	136
东昌府区	梁水镇	13	32	32	92	116	141	59	124	1.3	11	171	73	5.76	136
东昌府区	凤凰工业园	15	73	35	121	109	136	59	124	1.5	51	164	33	5.78	138
高唐县	鱼邱湖街道	19	131	37	131	101	103	55	85	2.1	138	168	55	5.82	139

区县	站点	SO <sub>2</sub>		NO <sub>2</sub>		PM <sub>10</sub>		PM <sub>2.5</sub>		CO		O <sub>3</sub>		综合指数	
		浓度 (μg/m <sup>3</sup> )	排名	浓度 (μg/m <sup>3</sup> )	排名	浓度 (μg/m <sup>3</sup> )	排名	浓度 (μg/m <sup>3</sup> )	排名	浓度 (mg/m <sup>3</sup> )	排名	浓度 (μg/m <sup>3</sup> )	排名	综合 指数	排名
东昌府区	道口铺街道	12	17	37	131	105	124	62	137	1.3	11	182	128	5.85	140
东昌府区	嘉明经济开发区	11	8	36	124	113	139	62	137	1.4	34	170	66	5.87	141
市经开区	物流园区	15	73	38	135	105	124	58	114	1.4	34	188	136	5.89	142