

# 中国共产党聊城市委员会办公室公用笺

---

## 中共聊城市委办公室 聊城市人民政府办公室 关于 2022 年全市空气质量情况的通报

各县（市、区）党委和人民政府、市属开发区党工委和管委会，市委和市政府各部门（单位），各人民团体，中央、省驻聊单位：

根据市环境信息与监控中心 2022 年全市空气质量状况监测数据，现将有关情况通报如下（所有数据均为实况数据）：

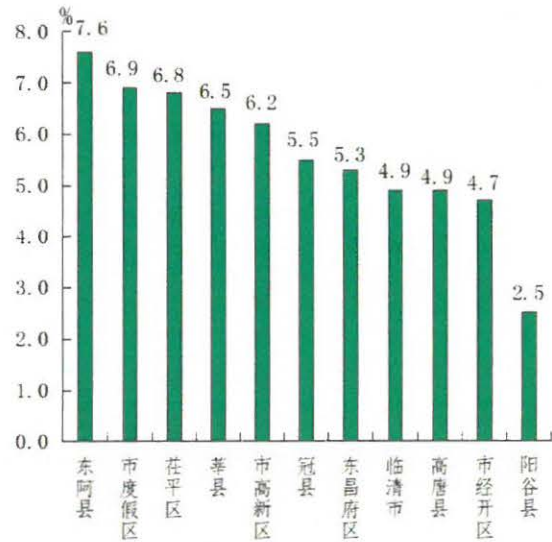
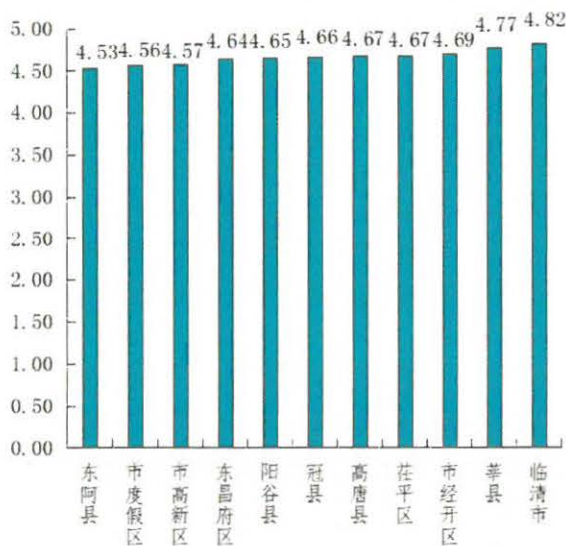
2022 年，我市主要污染物中  $PM_{2.5}$  均值浓度为  $43 \mu g/m^3$ ，同比改善 6.5%； $PM_{10}$  均值浓度为  $80 \mu g/m^3$ ，同比改善 5.9%； $SO_2$  均值浓度为  $13 \mu g/m^3$ ，同比改善 7.1%； $NO_2$  均值浓度为  $27 \mu g/m^3$ ，同比改善 15.6%；重污染天数为 8 天，同比减少 1 天；环境空气质量优良率为 68.5%，同比改善 2.2%；环境空气质量综合指数为 4.67，同比改善 4.5%。

### 一、各县（市、区）、市属开发区空气质量情况

#### （一）环境空气质量综合指数

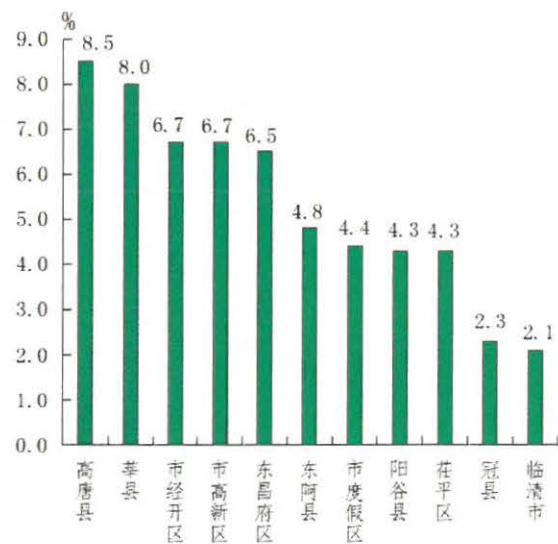
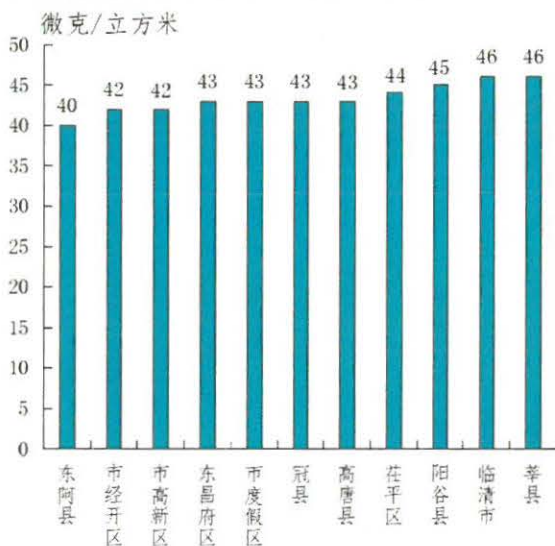
最好的是东阿县，为 4.53；最差的是临清市，为 4.82。同比改善幅度最大的是东阿县，为 7.6%；同比改善幅度最小的是阳谷县，为 2.5%。

---



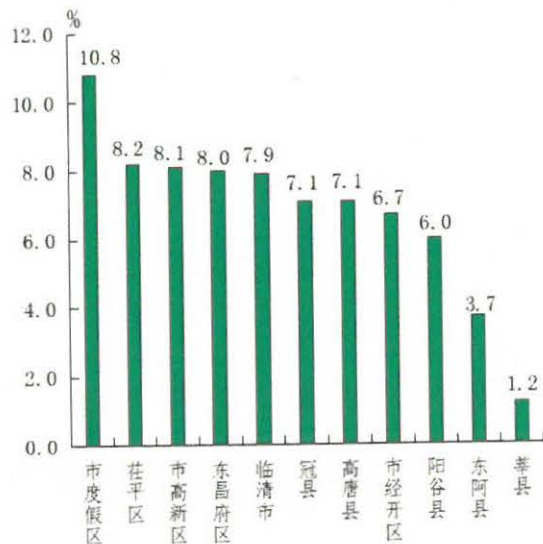
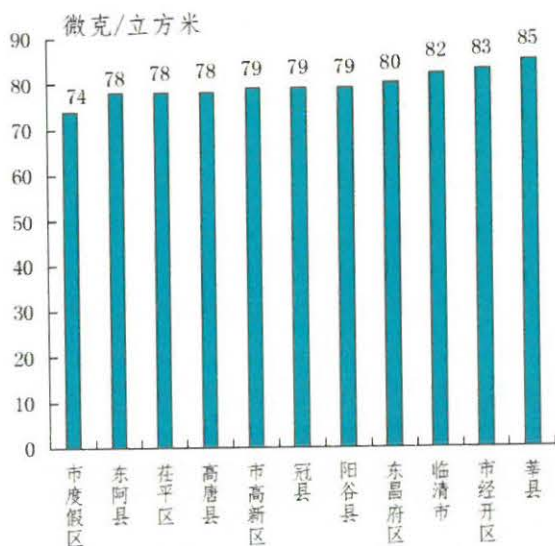
## (二) 细颗粒物 (PM<sub>2.5</sub>)

浓度最低的是东阿县，为 40 μg/m<sup>3</sup>；最高的是临清市、莘县，均为 46 μg/m<sup>3</sup>。同比改善幅度最大的是高唐县，为 8.5%；同比改善幅度最小的是临清市，为 2.1%。



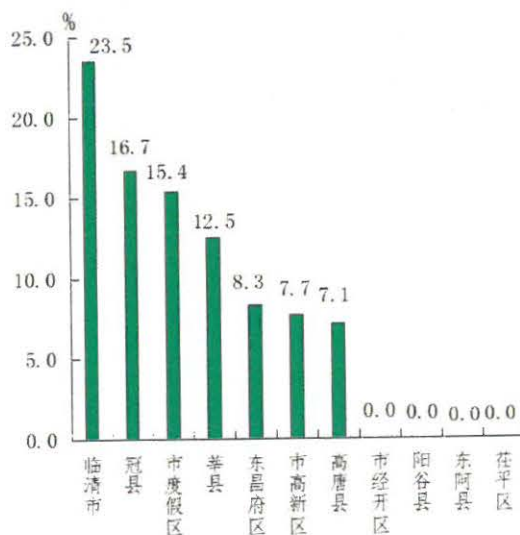
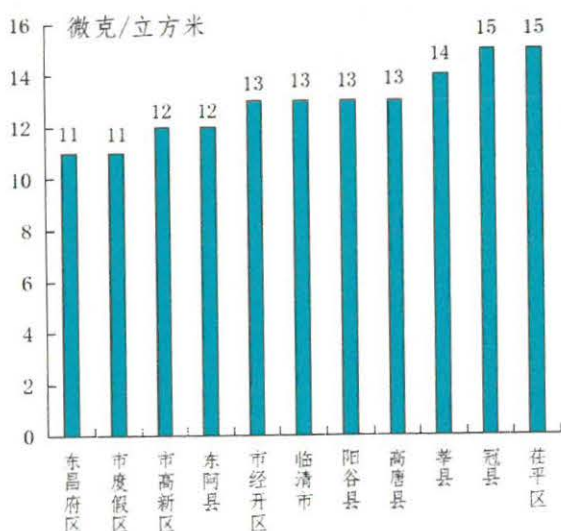
## (三) 可吸入颗粒物 (PM<sub>10</sub>)

浓度最低的是市度假区，为 74 μg/m<sup>3</sup>；最高的是莘县，为 85 μg/m<sup>3</sup>。同比改善幅度最大的是市度假区，为 10.8%；同比改善幅度最小的是莘县，为 1.2%。



#### (四) 二氧化硫 (SO<sub>2</sub>)

浓度最低的是东昌府区、市度假区，均为 11 μg/m<sup>3</sup>；最高的是冠县、茌平区，均为 15 μg/m<sup>3</sup>。各县（市、区）、市属开发区除市经开区、阳谷县、东阿县、茌平区同比持平外均同比改善，临清市同比改善幅度最大，为 23.5%。

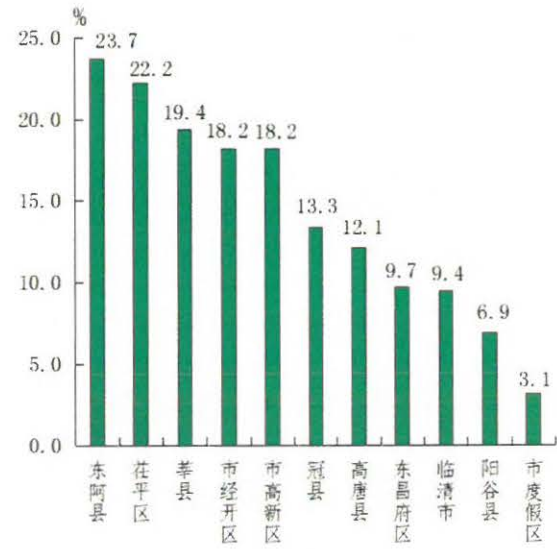
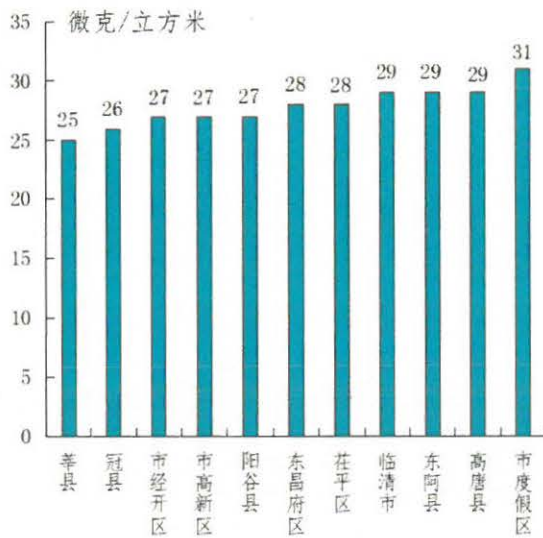


#### (五) 二氧化氮 (NO<sub>2</sub>)

浓度最低的是莘县，为 25 μg/m<sup>3</sup>；最高的是市度假区，为 31 μg/m<sup>3</sup>。同比改善幅度最大的是东阿县，为 23.7%；同比改善幅度

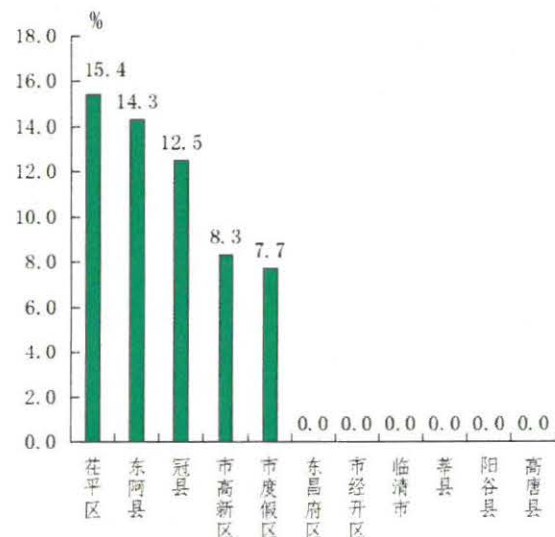
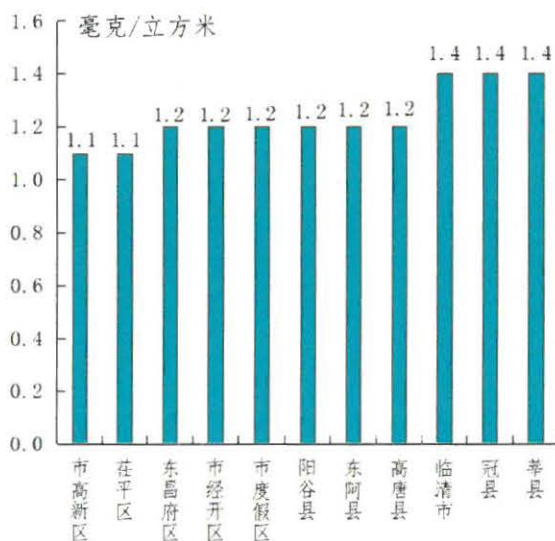


最小的是市度假区，为 3.1%。



### (六) 一氧化碳 (CO)

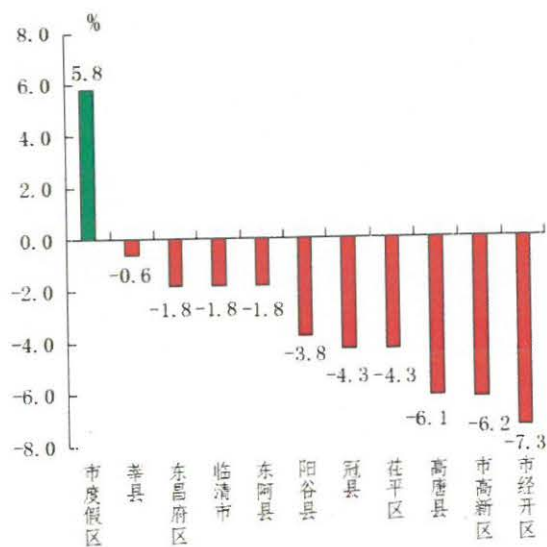
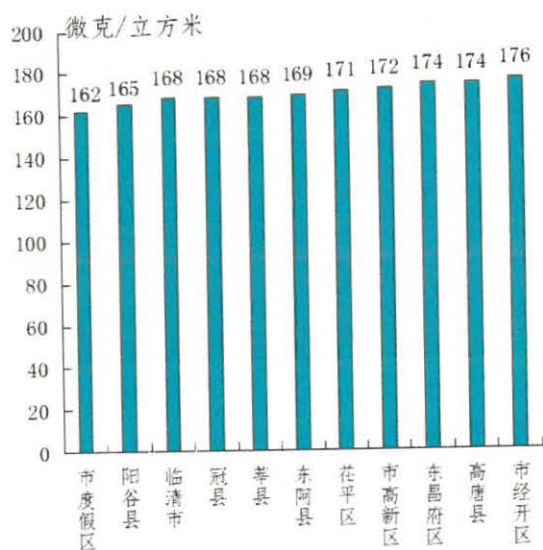
浓度最低的是市高新区、茌平区，均为  $1.1\text{mg}/\text{m}^3$ ；最高的是临清市、冠县、莘县，均为  $1.4\text{mg}/\text{m}^3$ 。各县（市、区）、市属开发区除东昌府区、市经开区、临清市、莘县、阳谷县、高唐县同比持平外均同比改善，茌平区同比改善幅度最大，为 15.4%。



### (七) 臭氧 (O<sub>3</sub>)

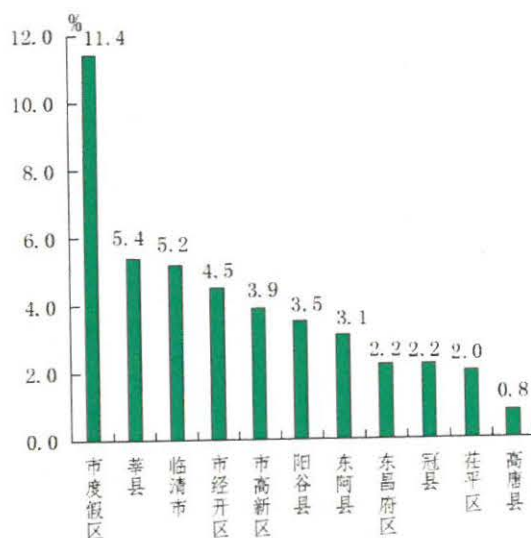
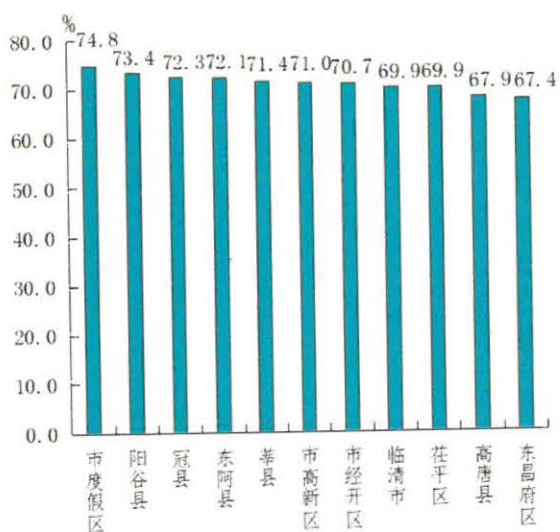
浓度最低的是市度假区，为  $162\ \mu\text{g}/\text{m}^3$ ；最高的是市经开区，

为  $176 \mu\text{g}/\text{m}^3$ 。各县（市、区）、市属开发区除市度假区同比改善外均同比恶化，市度假区同比改善 5.8%，市经开区同比恶化幅度最大，为 -7.3%。



### (八) 优良率

最好的是市度假区，为 74.8%；最差的是东昌府区，为 67.4%。同比改善幅度最大的是市度假区，为 11.4%；同比改善幅度最小的是高唐县，为 0.8%。



## 二、各县（市、区）、市属开发区空气质量在全省县（市、区）排名

全省县（市、区）空气质量排名中，市经开区、市高新区、市度假区为参照排名，市经开区数据采用开发区和华润纺织站点数据，市高新区数据采用开发区和九州社区站点数据，市度假区采用凤凰苑站点数据。2022年，我市没有县（市、区）、市属开发区空气质量综合指数在全省排名后10名；PM<sub>2.5</sub>浓度在全省排名后10名的有2个，为临清市、莘县（均并列倒数第3名）；PM<sub>10</sub>浓度在全省排名后10名的有1个，为莘县（并列倒数第5名）。

### 三、各乡镇（街道、园区）空气质量情况

2022年，按环境空气质量综合指数排名，全市排名前十名的乡镇（街道、园区）分别是杜郎口镇、安乐镇、阿城镇、十五里园镇、博济桥街道、洪官屯镇、万善乡、张秋镇、侨润街道、石佛镇；全市排名后十名的乡镇（街道、园区）分别是魏庄镇、大王寨镇、王奉镇、嘉明经济开发区、高唐县经济开发区、观城镇、贾镇、陈集镇、先锋路街道、烟庄街道（其中嘉明经济开发区、高唐县经济开发区并列倒数第4名，先锋路街道、烟庄街道并列倒数第9名）。按PM<sub>2.5</sub>浓度排名，全市排名前十位的乡镇（街道、园区）分别是杜郎口镇、北城街道、洪官屯镇、振兴街道、温陈街道、安乐镇、胡屯镇、博平镇、肖家庄镇、阿城镇、博济桥街道、侨润街道、石佛镇、定远寨镇、寿张镇、许营镇、冯官屯镇、乐平铺镇（其中洪官屯镇、振兴街道、温陈街道并列第3名，安乐镇、胡屯镇、博平镇、肖家庄镇并列第6名，阿城镇、博济桥街道、侨润街道、石佛镇、定远寨镇、寿张镇、许营镇、冯官屯镇、乐平铺镇并列第10名）；全市排名后十位的乡镇（街道、园区）分别是高唐县经济开发区、清平镇、大王寨镇、魏庄镇、王奉镇、郑家镇、刘垓子镇、清水镇、斗虎屯镇、斜店乡、张鲁回族镇、



妹冢镇、梁堂镇、姜店镇（其中高唐县经济开发区、清平镇并列倒数第1名，魏庄镇、王奉镇、郑家镇、刘垓子镇、清水镇、斗虎屯镇并列倒数第4名，斜店乡、张鲁回族镇、妹冢镇、梁堂镇、姜店镇并列倒数第10名）。按PM<sub>10</sub>浓度排名，全市排名前十位的乡镇（街道、园区）分别是杜郎口镇、万善乡、安乐镇、胡屯镇、柳林镇、大辛庄街道、振兴街道、石佛镇、博平镇、定远寨镇、松林镇（其中安乐镇、胡屯镇、柳林镇、大辛庄街道、振兴街道并列第3名，石佛镇、博平镇、定远寨镇、松林镇并列第8名）；全市排名后十位的乡镇（街道、园区）分别是嘉明经济开发区、郑家镇、七级镇、堂邑镇、高唐县经济开发区、清平镇、梁水镇、郭店屯镇、刘集镇、陈集镇、张炉集镇、大布乡（其中郑家镇、七级镇、堂邑镇并列倒数第2名，高唐县经济开发区、清平镇、梁水镇并列倒数第5名，郭店屯镇、刘集镇并列倒数第8名，陈集镇、张炉集镇、大布乡并列倒数第10名）。

- 附件：1. 2022年各县（市、区）、市属开发区空气质量情况  
2. 2022年各县（市、区）、市属开发区空气质量在全省县（市、区）排名  
3. 2022年各乡镇（街道、园区）空气质量及排名情况

中共聊城市委办公室

聊城市人民政府办公室

2023年1月28日

（此件发至乡镇）

## 附件 1

## 2022 年各县（市、区）、市属开发区空气质量情况

名次	县（市、区）	环境空气质量综合指数(按 6 项指标)		PM <sub>2.5</sub>		PM <sub>10</sub>		SO <sub>2</sub>		NO <sub>2</sub>		CO		O <sub>3</sub>	
		指数	同比改善(%)	浓度(ug/m <sup>3</sup> )	同比改善(%)	浓度(ug/m <sup>3</sup> )	同比改善(%)	浓度(ug/m <sup>3</sup> )	同比改善(%)	浓度(ug/m <sup>3</sup> )	同比改善(%)	浓度(mg/m <sup>3</sup> )	同比改善(%)	浓度(ug/m <sup>3</sup> )	同比改善(%)
1	东阿县	4.53	7.6	40	4.8	78	3.7	12	0.0	29	23.7	1.2	14.3	169	-1.8
2	市度假区	4.56	6.9	43	4.4	74	10.8	11	15.4	31	3.1	1.2	7.7	162	5.8
3	市高新区	4.57	6.2	42	6.7	79	8.1	12	7.7	27	18.2	1.1	8.3	172	-6.2
4	东昌府区	4.64	5.3	43	6.5	80	8.0	11	8.3	28	9.7	1.2	0.0	174	-1.8
5	阳谷县	4.65	2.5	45	4.3	79	6.0	13	0.0	27	6.9	1.2	0.0	165	-3.8
6	冠县	4.66	5.5	43	2.3	79	7.1	15	16.7	26	13.3	1.4	12.5	168	-4.3
7	高唐县	4.67	4.9	43	8.5	78	7.1	13	7.1	29	12.1	1.2	0.0	174	-6.1
7	茌平区	4.67	6.8	44	4.3	78	8.2	15	0.0	28	22.2	1.1	15.4	171	-4.3
9	市经开区	4.69	4.7	42	6.7	83	6.7	13	0.0	27	18.2	1.2	0.0	176	-7.3
10	莘县	4.77	6.5	46	8.0	85	1.2	14	12.5	25	19.4	1.4	0.0	168	-0.6
11	临清市	4.82	4.9	46	2.1	82	7.9	13	23.5	29	9.4	1.4	0.0	168	-1.8

备注：1. 负值表示同比恶化，正值表示同比改善。

2. 市经开区数据采用开发区和华润纺织站点数据，市高新区数据采用开发区和九州社区站点数据，市度假区采用凤凰苑站点数据。



附件 2

## 2022 年各县（市、区）、市属开发区空气质量在全省县（市、区）排名

〔全省共 159 个县（市、区）参与排名〕

县（市、区）	环境空气质量综合指数 (按 6 项指标)	PM <sub>2.5</sub>	PM <sub>10</sub>	SO <sub>2</sub>	NO <sub>2</sub>	CO	O <sub>3</sub>
东阿县	103	83	124	100	111	50	68
市度假区	109	124	102	74	140	50	42
市高新区	111	111	135	100	84	33	81
东昌府区	125	124	139	74	99	50	89
阳谷县	126	145	135	117	84	50	49
冠县	129	124	135	144	65	128	63
茌平区	130	136	124	144	99	33	79
高唐县	130	124	124	117	111	50	89
市经开区	137	111	150	117	84	50	97
莘县	146	152	154	133	55	128	63
临清市	148	152	148	117	111	128	63

备注：1. 市经开区、市高新区、市度假区为参照排名。

2. 市经开区数据采用开发区和华润纺织站点数据，市高新区数据采用开发区和九州社区站点数据，市度假区采用凤凰苑站点数据。

## 附件 3

## 2022 年各乡镇（街道、园区）空气质量及排名情况

区县	站点	SO <sub>2</sub> 均值 (μg/m <sup>3</sup> )		NO <sub>2</sub> 均值 (μg/m <sup>3</sup> )		PM <sub>10</sub> 均值 (μg/m <sup>3</sup> )		PM <sub>2.5</sub> 均值 (μg/m <sup>3</sup> )		CO-95per (mg/m <sup>3</sup> )		O <sub>3</sub> -8H-90per (μg/m <sup>3</sup> )		综合指数	
		浓度	排名	浓度	排名	浓度	排名	浓度	排名	浓度	排名	浓度	排名	综合 指数	排名
茌平区	杜郎口镇	9	18	29	79	65	1	35	1	1.0	8	168	101	4.10	1
阳谷县	安乐镇	7	1	26	29	67	3	38	6	1.3	66	155	10	4.11	2
阳谷县	阿城镇	8	3	26	29	74	52	39	10	1.1	25	151	3	4.17	3
阳谷县	十五里园镇	9	18	22	1	73	37	40	19	1.2	48	160	29	4.18	4
阳谷县	博济桥街道	10	32	24	8	71	22	39	10	1.2	48	164	65	4.21	5
茌平区	洪官屯镇	8	3	29	79	71	22	37	3	1.1	25	164	65	4.22	6
冠县	万善乡	12	92	22	1	66	2	40	19	1.5	102	163	58	4.23	7
阳谷县	张秋镇	11	67	24	8	71	22	40	19	1.3	66	159	21	4.24	8
阳谷县	侨润街道	10	32	27	36	70	13	39	10	1.1	25	162	50	4.25	9
阳谷县	石佛镇	10	32	29	79	68	8	39	10	1.1	25	164	65	4.27	10
茌平区	胡屯镇	10	32	29	79	67	3	38	6	1.1	25	169	111	4.28	11
冠县	柳林镇	13	112	23	4	67	3	40	19	1.4	84	165	78	4.28	11
东阿县	鱼山镇	8	3	22	1	74	52	45	107	1.2	48	154	7	4.29	13
茌平区	博平镇	11	67	32	119	68	8	38	6	0.9	1	170	120	4.32	14
临清市	大辛庄街道	11	67	28	55	67	3	41	34	1.4	84	154	7	4.32	14
阳谷县	阎楼镇	8	3	25	15	74	52	41	34	1.3	66	164	65	4.32	14
临清市	魏湾镇	11	67	27	36	72	28	42	48	1.3	66	146	1	4.32	14
阳谷县	李台镇	10	32	24	8	74	52	42	48	1.2	48	160	29	4.33	18
冠县	定远寨镇	10	32	31	109	68	8	39	10	1.3	66	159	21	4.34	19
市经开区	北城街道	11	67	32	119	72	28	36	2	1.0	8	169	111	4.35	20
茌平区	肖家庄镇	9	18	31	109	71	22	38	6	1.1	25	166	85	4.35	20
阳谷县	祥光经济开发区	10	32	28	55	75	68	41	34	1.1	25	153	6	4.35	20
冠县	店子镇	12	92	25	15	70	13	42	48	1.3	66	162	50	4.35	20
市高新区	顾官屯镇	12	92	30	95	73	37	40	19	0.9	1	162	50	4.36	24
茌平区	杨官屯乡	9	18	28	55	71	22	41	34	1.1	25	168	101	4.36	24
阳谷县	狮子楼街道	11	67	26	29	73	37	40	19	1.3	66	167	94	4.37	26
阳谷县	定水镇	11	67	26	29	73	37	40	19	1.2	48	170	120	4.37	26
茌平区	贾寨镇	9	18	27	36	73	37	41	34	1.2	48	165	78	4.37	26
阳谷县	寿张镇	10	32	25	15	76	82	39	10	1.5	102	161	40	4.38	29
市高新区	许营镇	10	32	31	109	70	13	39	10	1.1	25	167	94	4.38	29
茌平区	韩屯镇	10	32	31	109	69	12	40	19	0.9	1	173	132	4.38	29
阳谷县	祥光生态工业园区	9	18	26	29	72	28	40	19	1.3	66	174	133	4.38	29



区县	站点	SO <sub>2</sub> 均值 (μg/m <sup>3</sup> )		NO <sub>2</sub> 均值 (μg/m <sup>3</sup> )		PM <sub>10</sub> 均值 (μg/m <sup>3</sup> )		PM <sub>2.5</sub> 均值 (μg/m <sup>3</sup> )		CO-95per (mg/m <sup>3</sup> )		O <sub>3</sub> -8H-90per (μg/m <sup>3</sup> )		综合指数	
		浓度	排名	浓度	排名	浓度	排名	浓度	排名	浓度	排名	浓度	排名	综合指数	排名
冠县	甘官屯乡	12	92	23	4	73	37	41	34	1.6	118	158	19	4.38	29
茌平区	冯官屯镇	10	32	28	55	75	68	39	10	1.1	25	169	111	4.39	34
茌平区	振兴街道	10	32	37	140	67	3	37	3	1.0	8	167	94	4.40	35
阳谷县	高庙王镇	10	32	25	15	74	52	43	67	1.3	66	161	40	4.41	36
东阿县	铜城街道	10	32	29	79	73	37	44	86	1.0	8	155	10	4.41	36
茌平区	乐平铺镇	10	32	35	136	70	13	39	10	1.0	8	164	65	4.43	38
东昌府区	新区街道	8	3	33	128	73	37	40	19	1.0	8	168	101	4.43	38
阳谷县	西湖镇	10	32	27	36	75	68	42	48	1.2	48	164	65	4.44	40
东阿县	姜楼镇	8	3	26	29	79	121	43	67	1.2	48	160	29	4.44	40
冠县	东古城镇	13	112	23	4	71	22	43	67	1.3	66	172	128	4.44	40
东阿县	刘集镇	8	3	25	15	82	133	44	86	1.3	66	151	3	4.44	40
东昌府区	道口铺街道	8	3	35	136	70	13	40	19	1.0	8	169	111	4.46	44
东昌府区	古楼街道	9	18	31	109	75	68	40	19	1.0	8	171	124	4.46	44
冠县	范寨镇	13	112	25	15	73	37	41	34	1.4	84	169	111	4.46	44
临清市	松林镇	12	92	32	119	68	8	42	48	1.5	102	148	2	4.47	47
阳谷县	金斗营镇	11	67	27	36	76	82	42	48	1.4	84	155	10	4.47	47
冠县	兰沃乡	13	112	24	8	74	52	42	48	1.6	118	159	21	4.47	47
阳谷县	郭店屯镇	8	3	25	15	82	133	45	107	1.1	25	159	21	4.48	50
高唐县	赵寨子镇	10	32	27	36	70	13	45	107	1.3	66	163	58	4.48	50
东阿县	高集镇	11	67	28	55	75	68	40	19	1.2	48	176	139	4.49	52
冠县	辛集镇	14	129	25	15	73	37	42	48	1.4	84	168	101	4.49	52
东昌府区	侯营镇	7	1	32	119	76	82	42	48	1.1	25	161	40	4.50	54
东阿县	姚寨镇	11	67	29	79	76	82	42	48	1.2	48	162	50	4.50	54
东昌府区	韩集镇	10	32	29	79	74	52	43	67	1.0	8	171	124	4.50	54
东昌府区	沙镇	8	3	27	36	77	99	43	67	1.1	25	172	128	4.50	54
东昌府区	闫寺街道	8	3	31	109	75	68	44	86	1.0	8	161	40	4.50	54
高唐县	固河镇	10	32	29	79	72	28	44	86	1.1	25	167	94	4.50	54
市经开区	蒋官屯街道	10	32	34	134	73	37	40	19	0.9	1	172	128	4.50	54
市高新区	九州街道	9	18	32	119	78	112	41	34	0.9	1	169	111	4.51	61
东昌府区	柳园街道	11	67	30	95	75	68	42	48	0.9	1	175	138	4.51	61
市度假区	李海务街道	10	32	27	36	76	82	42	48	1.1	25	174	133	4.51	61
莘县	柿子园镇	11	67	30	95	72	28	42	48	1.5	102	157	15	4.52	64
临清市	新华路街道	11	67	29	79	70	13	44	86	1.4	84	161	40	4.52	64
冠县	北馆陶镇	12	92	24	8	77	99	43	67	1.5	102	164	65	4.53	66
市度假区	朱老庄镇	8	3	29	79	80	126	43	67	1.0	8	170	120	4.53	66
临清市	康庄镇	11	67	27	36	72	28	44	86	1.4	84	165	78	4.53	66



区县	站点	SO <sub>2</sub> 均值 (μg/m <sup>3</sup> )		NO <sub>2</sub> 均值 (μg/m <sup>3</sup> )		PM <sub>10</sub> 均值 (μg/m <sup>3</sup> )		PM <sub>2.5</sub> 均值 (μg/m <sup>3</sup> )		CO-95per (mg/m <sup>3</sup> )		O <sub>3</sub> -8H-90per (μg/m <sup>3</sup> )		综合指数	
		浓度	排名	浓度	排名	浓度	排名	浓度	排名	浓度	排名	浓度	排名	综合指数	排名
市经开区	物流园区	9	18	33	128	74	52	41	34	1.0	8	174	133	4.54	69
临清市	潘庄镇	14	129	24	8	74	52	44	86	1.5	102	162	50	4.54	69
高唐县	汇鑫街道	9	18	30	95	75	68	45	107	1.2	48	157	15	4.54	69
阳谷县	大布乡	9	18	30	95	81	130	41	34	1.3	66	160	29	4.55	72
临清市	老赵庄镇	14	129	30	95	72	28	41	34	1.4	84	164	65	4.55	72
东阿县	大桥镇	12	92	30	95	74	52	42	48	1.2	48	166	85	4.55	72
临清市	尚店镇	13	112	25	15	72	28	45	107	1.5	102	162	50	4.55	72
茌平区	温陈街道	10	32	40	141	76	82	37	3	0.9	1	164	65	4.56	76
临清市	戴湾镇	12	92	31	109	72	28	42	48	1.4	84	160	29	4.56	76
高唐县	梁村镇	10	32	30	95	75	68	43	67	1.2	48	166	85	4.56	76
市度假区	于集镇	10	32	29	79	77	99	43	67	1.0	8	174	133	4.56	76
高唐县	琉璃寺镇	11	67	28	55	73	37	45	107	1.4	84	160	29	4.56	76
冠县	清泉街道	11	67	25	15	78	112	42	48	1.6	118	169	111	4.57	81
东昌府区	张炉集镇	9	18	28	55	81	130	43	67	1.1	25	168	101	4.57	81
莘县	大张家镇	14	129	28	55	75	68	44	86	1.3	66	158	19	4.57	81
莘县	古城镇	11	67	27	36	75	68	45	107	1.4	84	160	29	4.57	81
莘县	莘亭街道	10	32	28	55	76	82	44	86	1.4	84	161	40	4.58	85
高唐县	姜店镇	10	32	28	55	76	82	46	128	1.2	48	162	50	4.58	85
茌平区	信发街道	13	112	32	119	78	112	40	19	1.1	25	166	85	4.59	87
东昌府区	堂邑镇	8	3	29	79	84	138	41	34	1.1	25	174	133	4.59	87
莘县	燕塔街道	12	92	32	119	70	13	42	48	1.4	84	166	85	4.59	87
阳谷县	七级镇	10	32	27	36	84	138	44	86	1.2	48	157	15	4.59	87
东昌府区	广平镇	10	32	30	95	77	99	43	67	1.0	8	176	139	4.60	91
东昌府区	梁水镇	11	67	28	55	83	135	44	86	1.0	8	163	58	4.60	91
临清市	烟店镇	13	112	25	15	74	52	45	107	1.5	102	165	78	4.60	91
莘县	十八里铺镇	12	92	33	128	73	37	41	34	1.5	102	161	40	4.62	94
茌平区	菜屯镇	10	32	29	79	79	121	42	48	1.5	102	163	58	4.62	94
莘县	古云镇	13	112	28	55	78	112	44	86	1.5	102	152	5	4.62	94
临清市	唐园镇	13	112	27	36	76	82	44	86	1.4	84	164	65	4.62	94
高唐县	三十里铺镇	10	32	28	55	78	112	44	86	1.4	84	165	78	4.62	94
冠县	梁堂镇	13	112	25	15	77	99	46	128	1.4	84	163	58	4.62	94
莘县	莘州街道	11	67	31	109	74	52	43	67	1.5	102	160	29	4.63	100
东阿县	牛角店镇	11	67	31	109	76	82	43	67	1.2	48	168	101	4.63	100
莘县	东鲁街道	12	92	33	128	70	13	43	67	1.3	66	169	111	4.63	100
东阿县	新城街道	11	67	28	55	77	99	43	67	1.2	48	180	141	4.63	100
冠县	桑阿镇	13	112	24	8	77	99	44	86	1.6	118	168	101	4.63	100



区县	站点	SO <sub>2</sub> 均值 (μg/m <sup>3</sup> )		NO <sub>2</sub> 均值 (μg/m <sup>3</sup> )		PM <sub>10</sub> 均值 (μg/m <sup>3</sup> )		PM <sub>2.5</sub> 均值 (μg/m <sup>3</sup> )		CO-95per (mg/m <sup>3</sup> )		O <sub>3</sub> -8H-90per (μg/m <sup>3</sup> )		综合指数	
		浓度	排名	浓度	排名	浓度	排名	浓度	排名	浓度	排名	浓度	排名	综合指数	排名
东昌府区	斗虎屯镇	9	18	27	36	79	121	47	133	1.1	25	168	101	4.63	100
临清市	八岔路镇	13	112	28	55	77	99	42	48	1.5	102	167	94	4.64	106
临清市	青年路街道	13	112	27	36	76	82	44	86	1.7	130	156	13	4.65	107
高唐县	杨屯镇	12	92	29	79	76	82	45	107	1.3	66	165	78	4.65	107
冠县	清水镇	13	112	25	15	75	68	47	133	1.5	102	164	65	4.65	107
临清市	金郝庄镇	12	92	30	95	73	37	45	107	1.4	84	165	78	4.66	110
莘县	妹冢镇	12	92	28	55	74	52	46	128	1.6	118	159	21	4.66	110
市度假区	湖西街道	8	3	35	136	78	112	43	67	1.0	8	171	124	4.67	112
高唐县	尹集镇	11	67	32	119	76	82	44	86	1.3	66	164	65	4.67	112
莘县	河店镇	12	92	27	36	76	82	44	86	1.6	118	166	85	4.67	112
冠县	崇文街道	12	92	27	36	76	82	45	107	1.6	118	164	65	4.68	115
莘县	徐庄镇	12	92	28	55	73	37	45	107	1.6	118	168	101	4.68	115
莘县	张鲁回族镇	15	137	26	29	74	52	46	128	1.7	130	159	21	4.68	115
高唐县	鱼邱湖街道	12	92	36	139	77	99	41	34	1.3	66	160	29	4.69	118
莘县	王庄集镇	11	67	30	95	76	82	43	67	1.8	137	159	21	4.69	118
莘县	樱桃园镇	12	92	30	95	79	121	43	67	1.5	102	161	40	4.70	120
冠县	斜店乡	15	137	23	4	80	126	46	128	1.6	118	163	58	4.70	120
临清市	刘垓子镇	12	92	27	36	77	99	47	133	1.7	130	154	7	4.70	120
东昌府区	郑家镇	8	3	27	36	84	138	47	133	1.1	25	171	124	4.70	120
莘县	朝城镇	14	129	28	55	77	99	44	86	1.7	130	160	29	4.71	124
莘县	董杜庄镇	13	112	28	55	78	112	45	107	1.7	130	156	13	4.72	125
莘县	燕店镇	15	137	29	79	75	68	45	107	1.6	118	159	21	4.72	125
东阿县	东阿经济开发区	10	32	31	109	80	126	45	107	1.1	25	170	120	4.72	125
莘县	张寨镇	10	32	30	95	76	82	44	86	1.8	137	161	40	4.73	128
高唐县	人和街道	10	32	33	128	78	112	45	107	1.2	48	167	94	4.73	128
莘县	俎店镇	11	67	28	55	77	99	45	107	1.7	130	166	85	4.73	128
高唐县	清平镇	9	18	25	15	83	135	49	140	1.4	84	163	58	4.73	128
冠县	烟庄街道	14	129	28	55	74	52	44	86	1.8	137	166	85	4.74	132
临清市	先锋路街道	14	129	30	95	75	68	45	107	1.7	130	157	15	4.74	132
东阿县	陈集镇	11	67	33	128	81	130	43	67	1.1	25	172	128	4.75	134
冠县	贾镇	15	137	28	55	78	112	45	107	1.6	118	161	40	4.76	135
莘县	观城镇	14	129	32	119	74	52	45	107	1.5	102	167	94	4.80	136
高唐县	高唐县经济开发区	10	32	29	79	83	135	49	140	1.1	25	169	111	4.82	137
东昌府区	嘉明经济开发区	10	32	34	134	85	141	45	107	1.0	8	168	101	4.82	137
莘县	王奉镇	15	137	28	55	77	99	47	133	1.6	118	166	85	4.83	139
莘县	大王寨镇	13	112	27	36	79	121	48	139	1.8	137	160	29	4.85	140

区县	站点	SO <sub>2</sub> 均值 (μg/m <sup>3</sup> )		NO <sub>2</sub> 均值 (μg/m <sup>3</sup> )		PM <sub>10</sub> 均值 (μg/m <sup>3</sup> )		PM <sub>2.5</sub> 均值 (μg/m <sup>3</sup> )		CO-95per (mg/m <sup>3</sup> )		O <sub>3</sub> -8H-90per (μg/m <sup>3</sup> )		综合指数	
		浓度	排名	浓度	排名	浓度	排名	浓度	排名	浓度	排名	浓度	排名	综合指数	排名
莘县	魏庄镇	13	112	28	55	80	126	47	133	1.8	137	162	50	4.86	141