

中国共产党聊城市委员会办公室公用笺

中共聊城市委办公室 聊城市人民政府办公室 关于 2023 年 4 月份全市空气质量情况的通报

各县（市、区）党委和人民政府、市属开发区党工委和管委会，市委和市政府各部门（单位），各人民团体，中央、省驻聊单位：

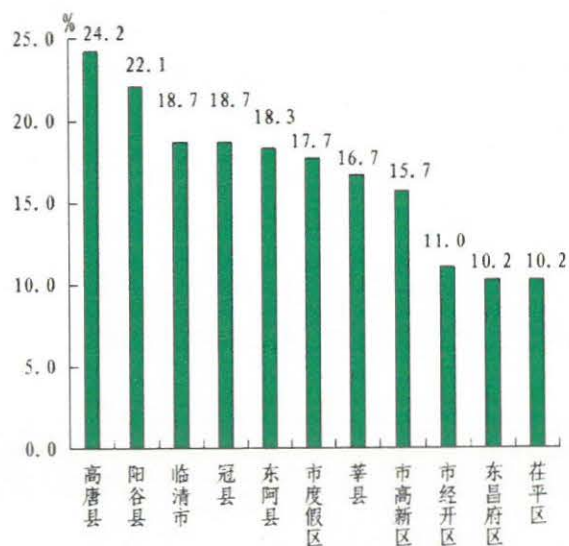
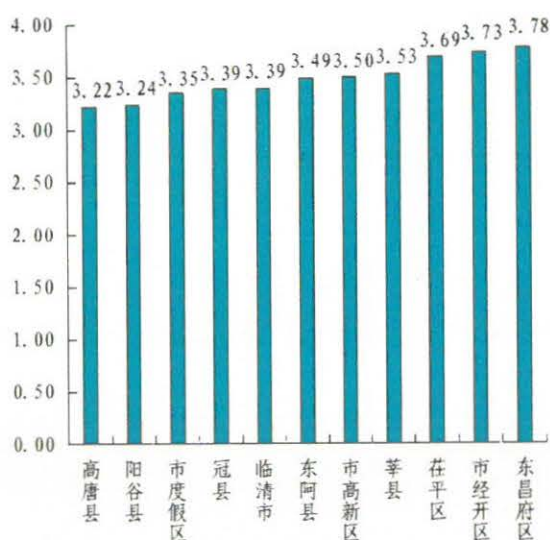
根据市环境信息与监控中心 2023 年 4 月份全市空气质量状况监测数据，现将有关情况通报如下（所有数据均为实况数据）：

2023 年 4 月，我市主要污染物中 $PM_{2.5}$ 月均值浓度为 $31 \mu g/m^3$ ，同比改善 16.2%； PM_{10} 月均值浓度为 $67 \mu g/m^3$ ，同比改善 18.3%； SO_2 月均值浓度为 $10 \mu g/m^3$ ，同比改善 28.6%； NO_2 月均值浓度为 $22 \mu g/m^3$ ，同比持平；重污染天数为 0 天，同比持平；环境空气质量优良率为 73.3%，同比下降 16.7%；环境空气质量综合指数为 3.75，同比改善 10.7%。

一、各县（市、区）、市属开发区空气质量情况

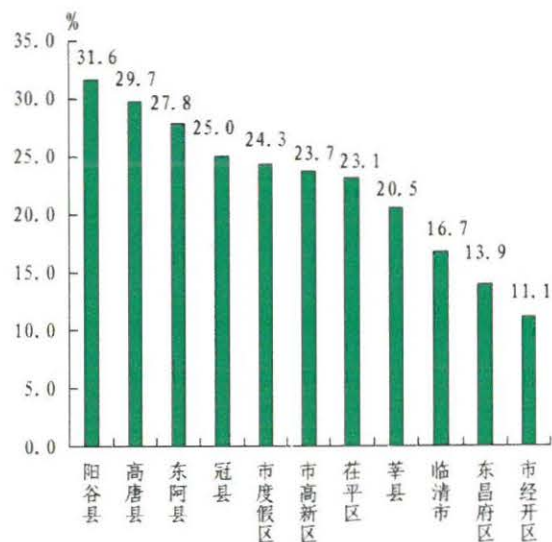
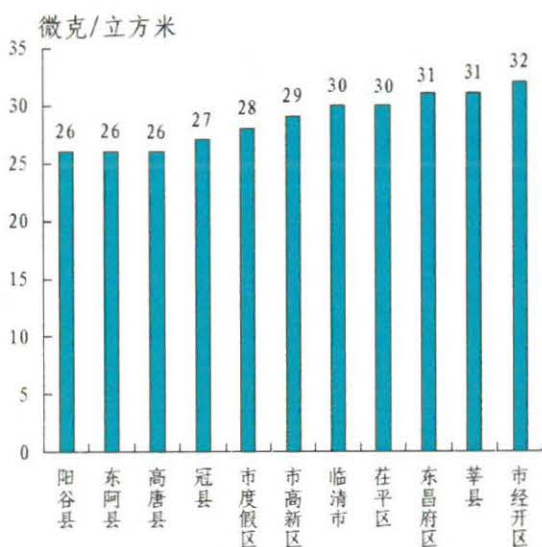
（一）环境空气质量综合指数

最好的是高唐县，为 3.22；最差的是东昌府区，为 3.78。同比改善幅度最大的是高唐县，为 24.2%；同比改善幅度最小的是东昌府区、茌平区，均为 10.2%。



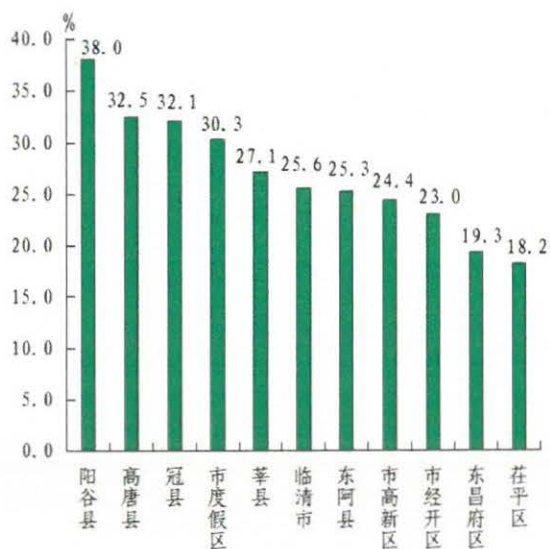
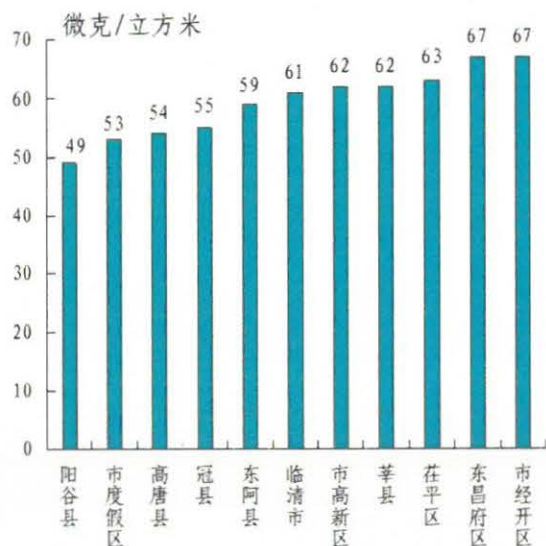
(二) 细颗粒物 (PM_{2.5})

浓度最低的是阳谷县、东阿县、高唐县，均为 26 μg/m³；最高的是市经开区，为 32 μg/m³。同比改善幅度最大的是阳谷县，为 31.6%；同比改善幅度最小的是市经开区，为 11.1%。



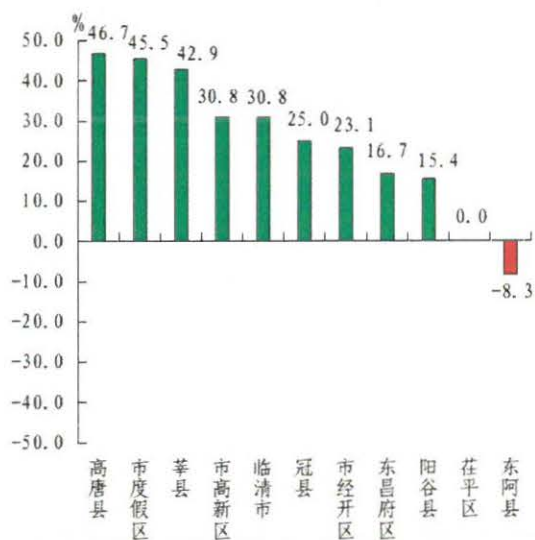
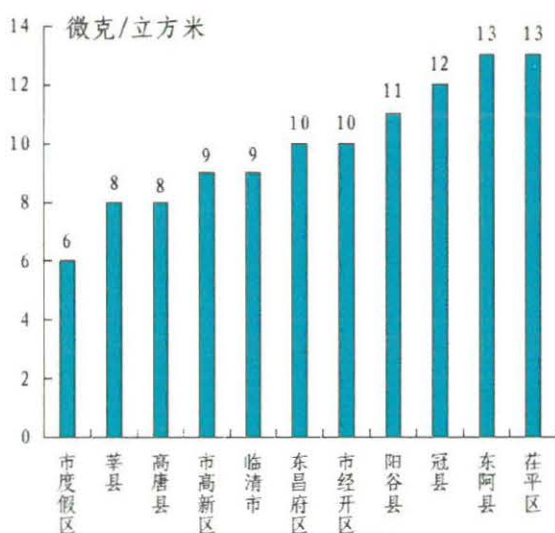
(三) 可吸入颗粒物 (PM₁₀)

浓度最低的是阳谷县，为 49 μg/m³；最高的是东昌府区、市经开区，均为 67 μg/m³。同比改善幅度最大的是阳谷县，为 38.0%；同比改善幅度最小的是茌平区，为 18.2%。



(四) 二氧化硫 (SO₂)

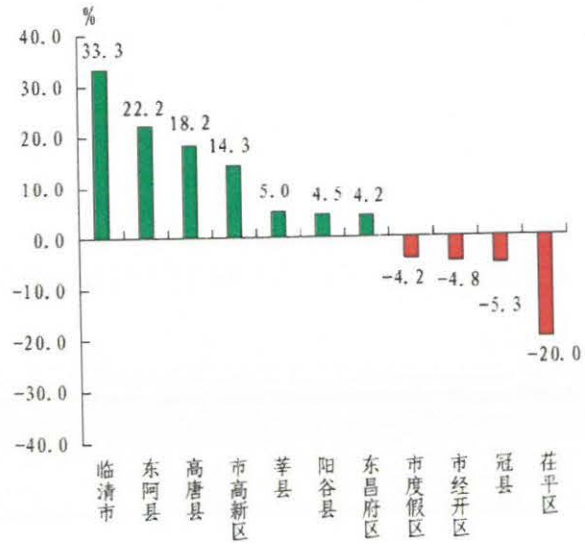
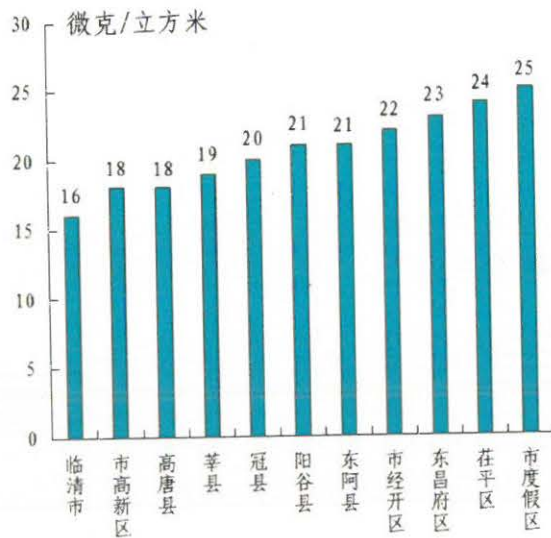
浓度最低的是市度假区，为 $6 \mu\text{g}/\text{m}^3$ ；最高的是东阿县、茌平区，均为 $13 \mu\text{g}/\text{m}^3$ 。各县（市、区）、市属开发区除东阿县同比恶化外均同比改善或持平，同比改善幅度最大的是高唐县，为 46.7%；茌平区同比持平，东阿县同比恶化 8.3%。



(五) 二氧化氮 (NO₂)

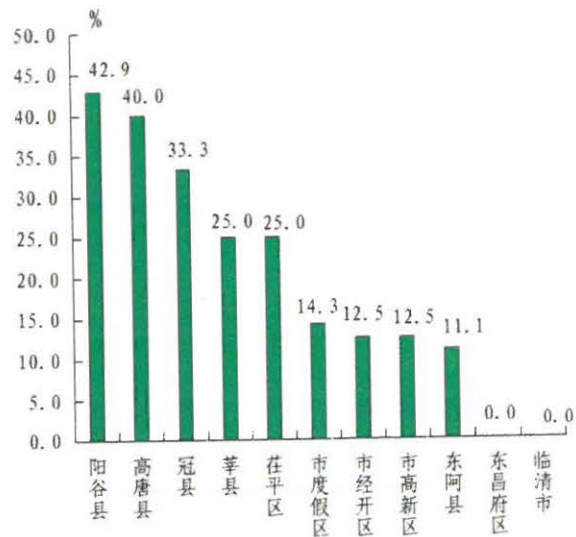
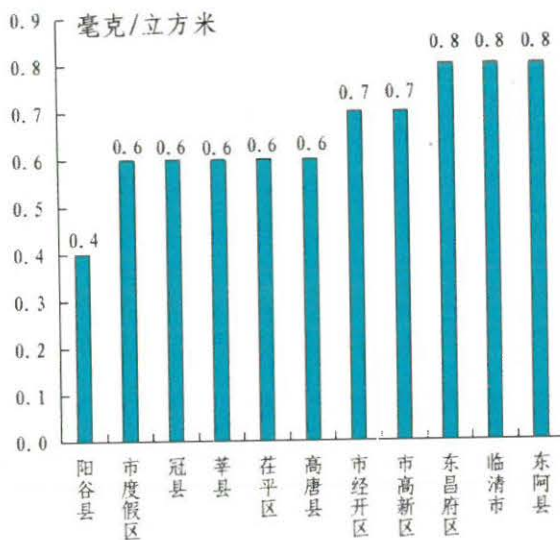
浓度最低的是临清市，为 $16 \mu\text{g}/\text{m}^3$ ；最高的是市度假区，为 $25 \mu\text{g}/\text{m}^3$ 。同比改善幅度最大的是临清市，为 33.3%；同比恶化幅度

最大的是茌平区，为-20.0%。



(六) 一氧化碳 (CO)

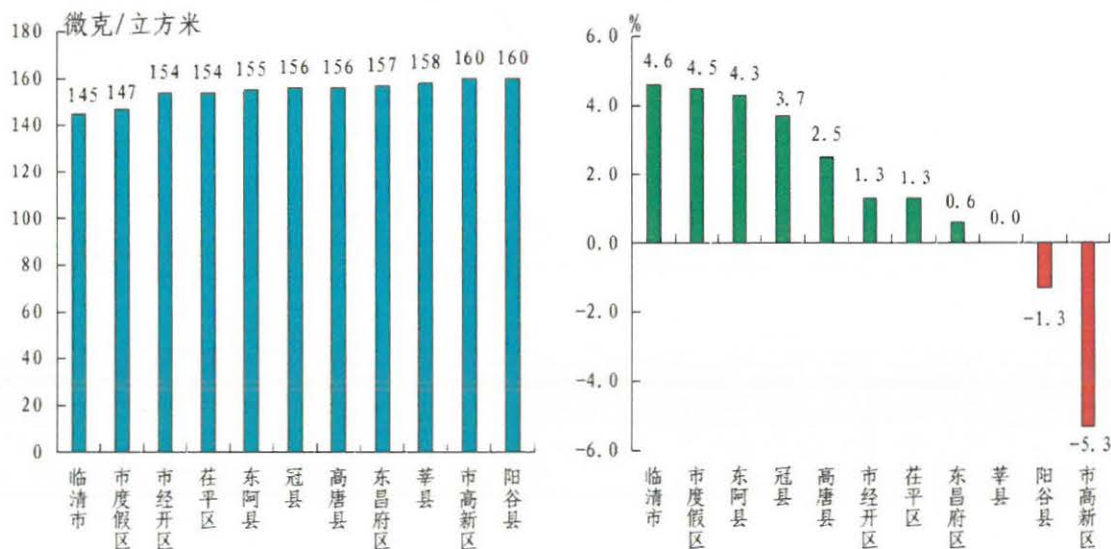
浓度最低的是阳谷县，为 $0.4\text{mg}/\text{m}^3$ ；最高的是东昌府区、临清市、东阿县，均为 $0.8\text{mg}/\text{m}^3$ 。各县（市、区）、市属开发区除东昌府区、临清市同比持平外均同比改善，同比改善幅度最大的是阳谷县，为 42.9%。



(七) 臭氧 (O₃)

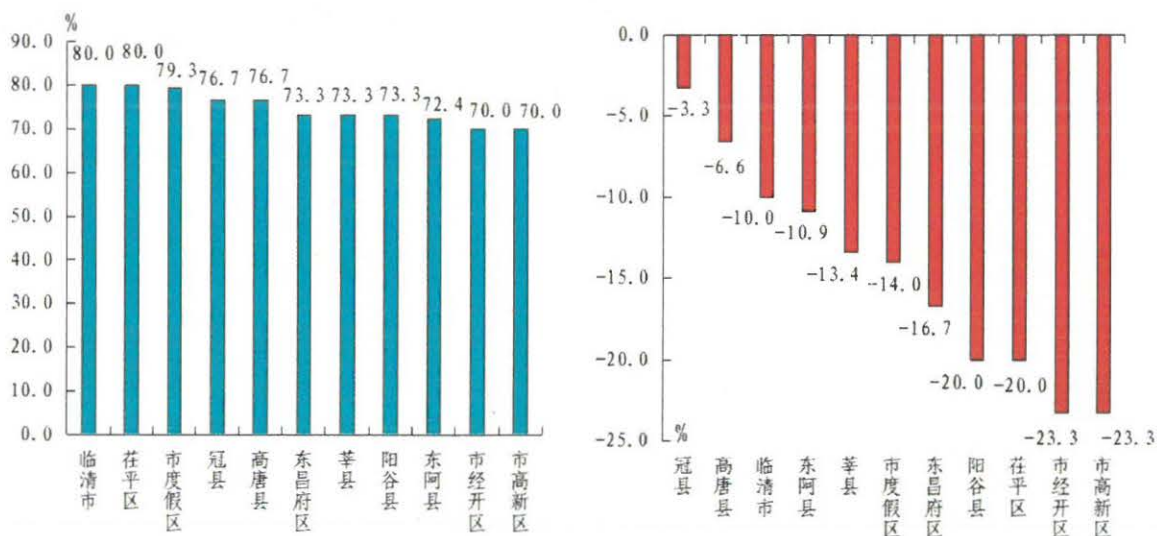
浓度最低的是临清市，为 $145\ \mu\text{g}/\text{m}^3$ ；最高的是市高新区、阳谷县，均为 $160\ \mu\text{g}/\text{m}^3$ 。同比改善幅度最大的是临清市，为 4.6%；

同比恶化幅度最大的是市高新区，为-5.3%。



(八) 优良率

最好的是临清市、茌平区，均为 80.0%；最差的是市经开区、市高新区，均为 70.0%。同比恶化幅度最小的是冠县，为-3.3%；同比恶化幅度最大的是市经开区、市高新区，均为-23.3%。



二、各县（市、区）、市属开发区空气质量在全省县（市、区）排名

全省县（市、区）空气质量排名中，市经开区、市高新区、

市度假区为参照排名，市经开区数据采用华润纺织站点数据，市高新区数据采用九州社区站点数据，市度假区采用凤凰苑站点数据。4月份，我市没有县（市、区）、市属开发区空气质量综合指数、PM_{2.5}浓度、PM₁₀浓度在全省排名后10名。

三、各乡镇（街道、园区）空气质量情况

4月份，按环境空气质量综合指数排名，全市排名前十名的乡镇（街道、园区）分别是兰沃乡、韩屯镇、安乐镇、胡屯镇、万善乡、张寨镇、高庙王镇、洪官屯镇、贾寨镇、柳林镇（其中胡屯镇、万善乡、张寨镇并列第4名）；全市排名后十名的乡镇（街道、园区）分别是东阿经济开发区、七级镇、嘉明经济开发区、柳园街道、蒋官屯街道、高唐经济开发区、广平镇、尹集镇、新城街道、大桥镇（其中嘉明经济开发区、柳园街道并列倒数第3名，广平镇、尹集镇并列倒数第7名，新城街道、大桥镇并列倒数第9名）。按PM_{2.5}浓度排名，全市排名前十位的乡镇（街道、园区）分别是韩屯镇、洪官屯镇、兰沃乡、胡屯镇、柳林镇、冯官屯镇、张秋镇、店子镇、万善乡、高庙王镇、贾寨镇、辛集镇、甘官屯乡、杜郎口镇、温陈街道、定远寨镇、博济桥街道、石佛镇、肖家庄镇、河店镇、十八里铺镇、大布乡（其中兰沃乡、胡屯镇、柳林镇、冯官屯镇、张秋镇、店子镇并列第3名，万善乡、高庙王镇、贾寨镇、辛集镇、甘官屯乡、杜郎口镇、温陈街道、定远寨镇、博济桥街道、石佛镇、肖家庄镇、河店镇、十八里铺镇、大布乡并列第9名）；全市排名后十位的乡镇（街道、园区）分别是七级镇、广平镇、郭店屯镇、嘉明经济开发区、高唐经济开发区、唐园镇、顾官屯镇、姜店镇、烟店镇、朱老庄镇、韩集镇（七级镇、广平镇、郭店屯镇并列倒数第1名，嘉明经济开发

区、高唐经济开发区、唐园镇、顾官屯镇、姜店镇、烟店镇、朱老庄镇、韩集镇并列倒数第4名)。按PM₁₀浓度排名,全市排名前十位的乡镇(街道、园区)分别是韩屯镇、万善乡、柳林镇、杜郎口镇、定远寨镇、店子镇、柿子园镇、安乐镇、胡屯镇、杨官屯乡、石佛镇(其中万善乡、柳林镇、杜郎口镇、定远寨镇、店子镇、柿子园镇并列第2名,安乐镇、胡屯镇、杨官屯乡、石佛镇并列第8名);全市排名后十位的乡镇(街道、园区)分别是七级镇、郭店屯镇、柳园街道、姜店镇、于集镇、东阿经济开发区、广平镇、朱老庄镇、清平镇、嘉明经济开发区、蒋官屯街道、尹集镇、新城街道、九州街道、郑家镇(柳园街道、姜店镇并列倒数第3名,东阿经济开发区、广平镇、朱老庄镇、清平镇并列倒数第6名,嘉明经济开发区、蒋官屯街道、尹集镇、新城街道、九州街道、郑家镇并列倒数第10名)。

- 附件: 1. 4月份各县(市、区)、市属开发区空气质量情况
2. 4月份各县(市、区)、市属开发区空气质量在全省县(市、区)排名
3. 4月份各乡镇(街道、园区)空气质量及排名情况

中共聊城市委办公室
聊城市人民政府办公室
2023年5月25日

(此件发至乡镇)

附件 1

4 月份各县（市、区）、市属开发区空气质量情况

名次	县（市、区）	环境空气质量综合指数(按 6 项指标)		PM _{2.5}		PM ₁₀		SO ₂		NO ₂		CO		O ₃	
		指数	同比改善(%)	浓度(ug/m ³)	同比改善(%)	浓度(ug/m ³)	同比改善(%)	浓度(ug/m ³)	同比改善(%)	浓度(ug/m ³)	同比改善(%)	浓度(mg/m ³)	同比改善(%)	浓度(ug/m ³)	同比改善(%)
1	高唐县	3.22	24.2	26	29.7	54	32.5	8	46.7	18	18.2	0.6	40.0	156	2.5
2	阳谷县	3.24	22.1	26	31.6	49	38.0	11	15.4	21	4.5	0.4	42.9	160	-1.3
3	市度假区	3.35	17.7	28	24.3	53	30.3	6	45.5	25	-4.2	0.6	14.3	147	4.5
4	冠县	3.39	18.7	27	25.0	55	32.1	12	25.0	20	-5.3	0.6	33.3	156	3.7
4	临清市	3.39	18.7	30	16.7	61	25.6	9	30.8	16	33.3	0.8	0.0	145	4.6
6	东阿县	3.49	18.3	26	27.8	59	25.3	13	-8.3	21	22.2	0.8	11.1	155	4.3
7	市高新区	3.50	15.7	29	23.7	62	24.4	9	30.8	18	14.3	0.7	12.5	160	-5.3
8	莘县	3.53	16.7	31	20.5	62	27.1	8	42.9	19	5.0	0.6	25.0	158	0.0
9	茌平区	3.69	10.2	30	23.1	63	18.2	13	0.0	24	-20.0	0.6	25.0	154	1.3
10	市经开区	3.73	11.0	32	11.1	67	23.0	10	23.1	22	-4.8	0.7	12.5	154	1.3
11	东昌府区	3.78	10.2	31	13.9	67	19.3	10	16.7	23	4.2	0.8	0.0	157	0.6

备注: 1. 负值表示同比恶化, 正值表示同比改善。

2. 市经开区采用华润纺织站点数据, 市高新区采用九州社区站点数据, 市度假区采用凤凰苑站点数据。

附件 2

4 月份各县（市、区）、市属开发区空气质量在全省县（市、区）排名

〔全省共 159 个县（市、区）参与排名〕

县（市、区）	环境空气质量综合指数 (按 6 项指标)	PM _{2.5}	PM ₁₀	SO ₂	NO ₂	CO	O ₃
高唐县	10	23	6	42	15	6	81
阳谷县	11	23	1	125	52	1	112
市度假区	21	62	5	11	104	6	32
冠县	27	46	9	137	35	6	81
临清市	27	100	34	74	7	74	27
东阿县	42	23	27	149	52	74	78
市高新区	43	77	39	74	15	39	112
莘县	51	124	39	42	25	6	91
茌平区	86	100	46	149	91	6	64
市经开区	93	140	81	96	61	39	64
东昌府区	113	124	81	96	79	74	85

备注: 1. 市经开区、市高新区、市度假区为参照排名。

2. 市经开区采用华润纺织站点数据, 市高新区采用九州社区站点数据, 市度假区采用凤凰苑站点数据。

附件 3

4 月份各乡镇（街道、园区）空气质量及排名情况

区县	站点	SO ₂ 均值 (μg/m ³)		NO ₂ 均值 (μg/m ³)		PM ₁₀ 均值 (μg/m ³)		PM _{2.5} 均值 (μg/m ³)		CO-95per (mg/m ³)		O ₃ -8H-90per (μg/m ³)		综合指数	
		浓度	排名	浓度	排名	浓度	排名	浓度	排名	浓度	排名	浓度	排名	综合指数	排名
冠县	兰沃乡	8	34	15	1	53	26	25	3	0.8	91	141	43	3.06	1
茌平区	韩屯镇	11	128	23	78	48	1	23	1	0.5	2	134	12	3.07	2
阳谷县	安乐镇	7	8	17	5	50	8	28	40	0.6	26	143	55	3.09	3
茌平区	胡屯镇	8	34	21	44	50	8	25	3	0.6	26	140	36	3.10	4
冠县	万善乡	12	136	15	1	49	2	26	9	0.9	123	137	21	3.10	4
莘县	张寨镇	7	8	17	5	52	15	28	40	0.8	91	132	7	3.10	4
阳谷县	高庙王镇	8	34	18	11	51	12	26	9	0.7	56	140	36	3.11	7
茌平区	洪官屯镇	7	8	23	78	52	15	24	2	0.5	2	139	27	3.12	8
茌平区	贾寨镇	7	8	20	29	54	35	26	9	0.6	26	136	18	3.13	9
冠县	柳林镇	11	128	18	11	49	2	25	3	0.8	91	144	66	3.14	10
茌平区	杨官屯乡	7	8	21	44	50	8	27	23	0.5	2	147	89	3.16	11
冠县	辛集镇	10	102	19	19	52	15	26	9	0.7	56	143	55	3.20	12
茌平区	冯官屯镇	8	34	20	29	56	53	25	3	0.6	26	147	89	3.21	13
冠县	甘官屯乡	10	102	17	5	52	15	26	9	0.9	123	148	98	3.21	13
茌平区	杜郎口镇	7	8	25	104	49	2	26	9	0.6	26	144	66	3.23	15
莘县	徐庄镇	8	34	17	5	54	35	28	40	1.0	137	137	21	3.23	15
茌平区	温陈街道	9	73	24	90	52	15	26	9	0.5	2	142	47	3.24	17
冠县	定远寨镇	9	73	24	90	49	2	26	9	0.6	26	144	66	3.24	17
冠县	北馆陶镇	8	34	17	5	56	53	28	40	0.7	56	145	75	3.24	17
阳谷县	定水镇	6	1	19	19	55	44	28	40	0.6	26	147	89	3.24	17
阳谷县	张秋镇	8	34	19	19	57	60	25	3	0.7	56	150	106	3.25	21
冠县	斜店乡	10	102	16	3	55	44	27	23	0.8	91	148	98	3.25	21
阳谷县	李台镇	7	8	20	29	53	26	28	40	0.7	56	144	66	3.26	23
阳谷县	博济桥街道	11	128	21	44	51	12	26	9	0.5	2	156	131	3.27	24
阳谷县	石佛镇	10	102	21	44	50	8	26	9	0.6	26	156	131	3.27	24
莘县	莘亭街道	8	34	20	29	56	53	27	23	0.8	91	140	36	3.28	26
冠县	范寨镇	11	128	19	19	53	26	27	23	0.8	91	143	55	3.28	26
阳谷县	十五里园镇	9	73	18	11	54	35	27	23	0.7	56	154	127	3.28	26
冠县	梁堂镇	8	34	18	11	56	53	29	64	0.7	56	142	47	3.28	26
冠县	店子镇	10	102	20	29	49	2	25	3	0.8	91	161	140	3.29	30
阳谷县	狮子楼街道	7	8	21	44	54	35	27	23	0.6	26	153	119	3.29	30
冠县	桑阿镇	10	102	16	3	55	44	28	40	0.8	91	150	106	3.30	32
莘县	王庄集镇	9	73	18	11	52	15	27	23	0.8	91	160	138	3.31	33
临清市	魏湾镇	6	1	18	11	60	76	33	83	0.7	56	127	2	3.32	34

区县	站点	SO ₂ 均值 (μg/m ³)		NO ₂ 均值 (μg/m ³)		PM ₁₀ 均值 (μg/m ³)		PM _{2.5} 均值 (μg/m ³)		CO-95per (mg/m ³)		O ₃ -8H-90per (μg/m ³)		综合指数	
		浓度	排名	浓度	排名	浓度	排名	浓度	排名	浓度	排名	浓度	排名	综合指数	排名
茌平区	肖家庄镇	10	102	27	127	53	26	26	9	0.5	2	138	25	3.33	35
阳谷县	祥光经济开发区	8	34	24	90	53	26	28	40	0.6	26	143	55	3.33	35
阳谷县	阎楼镇	7	8	18	11	57	60	28	40	0.8	91	152	116	3.33	35
阳谷县	金斗营镇	8	34	23	78	54	35	27	23	0.6	26	150	106	3.34	38
冠县	烟庄街道	10	102	21	44	54	35	27	23	0.8	91	148	98	3.35	39
莘县	王奉镇	9	73	20	29	55	44	27	23	0.9	123	147	89	3.35	39
莘县	燕塔街道	9	73	24	90	54	35	28	40	0.8	91	133	10	3.35	39
阳谷县	阿城镇	8	34	22	62	60	76	28	40	0.5	2	143	55	3.35	39
莘县	河店镇	8	34	19	19	56	53	26	9	1.0	137	153	119	3.36	43
冠县	清水镇	12	136	20	29	54	35	27	23	0.8	91	148	98	3.36	43
阳谷县	西湖镇	8	34	22	62	56	53	27	23	0.7	56	149	103	3.36	43
莘县	妹冢镇	10	102	21	44	51	12	29	64	0.9	123	142	47	3.36	43
莘县	燕店镇	8	34	21	44	57	60	28	40	0.8	91	147	89	3.38	47
莘县	朝城镇	10	102	21	44	53	26	28	40	1.1	140	138	25	3.39	48
茌平区	乐平铺镇	7	8	28	132	54	35	29	64	0.6	26	131	6	3.39	48
莘县	大王寨镇	6	1	21	44	58	67	29	64	0.8	91	146	81	3.39	48
冠县	东古城镇	12	136	17	5	56	53	29	64	0.6	26	158	136	3.39	48
莘县	张鲁回族镇	9	73	26	118	52	15	27	23	0.9	123	139	27	3.40	52
冠县	贾镇	12	136	21	44	57	60	28	40	0.8	91	139	27	3.40	52
阳谷县	侨润街道	8	34	25	104	55	44	28	40	0.6	26	146	81	3.40	52
莘县	柿子园镇	9	73	25	104	49	2	28	40	0.9	123	146	81	3.40	52
莘县	俎店镇	8	34	19	19	58	67	28	40	0.8	91	153	119	3.40	52
东昌府区	张炉集镇	8	34	21	44	63	99	30	74	0.4	1	142	47	3.40	52
东昌府区	斗虎屯镇	7	8	22	62	61	84	32	77	0.5	2	135	14	3.41	58
茌平区	博平镇	7	8	28	132	55	44	28	40	0.5	2	143	55	3.42	59
莘县	大张家镇	10	102	24	90	52	15	28	40	0.8	91	145	75	3.42	59
莘县	古云镇	11	128	22	62	53	26	29	64	0.9	123	141	43	3.42	59
高唐县	琉璃寺镇	9	73	19	19	59	71	34	88	0.8	91	125	1	3.42	59
莘县	莘州街道	8	34	25	104	57	60	28	40	0.8	91	139	27	3.43	63
莘县	东鲁街道	8	34	24	90	52	15	29	64	0.8	91	150	106	3.44	64
冠县	崇文街道	10	102	21	44	55	44	27	23	0.8	91	158	136	3.44	64
莘县	樱桃园镇	10	102	24	90	55	44	27	23	1.0	137	139	27	3.45	66
莘县	观城镇	8	34	25	104	52	15	28	40	0.9	123	150	106	3.45	66
冠县	清泉街道	7	8	22	62	62	88	27	23	0.7	56	153	119	3.47	68
莘县	古城镇	10	102	23	78	53	26	28	40	0.9	123	150	106	3.47	68
茌平区	菜屯镇	8	34	24	90	63	99	29	64	0.5	2	143	55	3.47	68

区县	站点	SO ₂ 均值 (μg/m ³)		NO ₂ 均值 (μg/m ³)		PM ₁₀ 均值 (μg/m ³)		PM _{2.5} 均值 (μg/m ³)		CO-95per (mg/m ³)		O ₃ -8H-90per (μg/m ³)		综合指数	
		浓度	排名	浓度	排名	浓度	排名	浓度	排名	浓度	排名	浓度	排名	综合指数	排名
阳谷县	寿张镇	8	34	20	29	62	88	29	64	0.7	56	151	114	3.47	68
临清市	大辛庄街道	7	8	21	44	58	67	34	88	0.7	56	136	18	3.47	68
莘县	十八里铺镇	11	128	28	132	52	15	26	9	1.1	140	135	14	3.48	73
临清市	新华路街道	7	8	22	62	58	67	34	88	0.8	91	130	4	3.48	73
阳谷县	大布乡	8	34	24	90	60	76	26	9	0.7	56	157	135	3.49	75
临清市	潘庄镇	6	1	20	29	61	84	36	115	0.7	56	132	7	3.50	76
莘县	魏庄镇	10	102	23	78	57	60	27	23	0.9	123	153	119	3.51	77
茌平区	振兴街道	8	34	32	141	53	26	28	40	0.5	2	144	66	3.51	77
莘县	董杜庄镇	10	102	22	62	57	60	28	40	0.9	123	154	127	3.51	77
临清市	青年路街道	7	8	20	29	62	88	35	103	0.7	56	132	7	3.51	77
阳谷县	祥光生态工业园区	7	8	22	62	55	44	31	75	0.7	56	162	141	3.54	81
高唐县	杨屯镇	10	102	22	62	59	71	33	83	0.8	91	135	14	3.54	81
东阿县	姚寨镇	8	34	20	29	61	84	34	88	0.5	2	153	119	3.55	83
临清市	刘垓子镇	8	34	20	29	63	99	35	103	0.7	56	134	12	3.55	83
东昌府区	道口铺街道	6	1	28	132	60	76	31	75	0.5	2	142	47	3.56	85
东昌府区	堂邑镇	6	1	22	62	68	123	32	77	0.5	2	146	81	3.56	85
临清市	老赵庄镇	10	102	24	90	59	71	35	103	0.5	2	135	14	3.57	87
高唐县	汇鑫街道	7	8	22	62	60	76	34	88	0.7	56	144	66	3.58	88
高唐县	梁村镇	8	34	23	78	67	116	32	77	0.7	56	133	10	3.59	89
东昌府区	侯营镇	6	1	27	127	62	88	32	77	0.5	2	142	47	3.59	89
东昌府区	梁水镇	10	102	22	62	63	99	33	83	0.6	26	140	36	3.59	89
东阿县	刘集镇	8	34	19	19	67	116	34	88	0.6	26	144	66	3.59	89
高唐县	赵寨子镇	8	34	21	44	62	88	36	115	0.7	56	136	18	3.60	93
临清市	戴湾镇	7	8	26	118	60	76	34	88	0.6	26	137	21	3.61	94
临清市	先锋路街道	7	8	25	104	64	105	35	103	0.7	56	127	2	3.62	95
高唐县	三十里铺镇	8	34	23	78	62	88	34	88	0.6	26	145	75	3.63	96
东昌府区	沙镇	7	8	23	78	59	71	36	115	0.6	26	145	75	3.63	96
临清市	康庄镇	9	73	22	62	59	71	36	115	0.7	56	143	55	3.64	98
市度假区	李海务街道	9	73	22	62	66	114	35	103	0.6	26	139	27	3.66	99
东昌府区	郑家镇	7	8	21	44	69	127	36	115	0.5	2	141	43	3.66	99
高唐县	固河镇	8	34	26	118	63	99	34	88	0.6	26	141	43	3.68	101
市高新区	许营镇	9	73	25	104	62	88	34	88	0.6	26	146	81	3.69	102
临清市	松林镇	7	8	27	127	64	105	35	103	0.7	56	130	4	3.70	103
高唐县	清平镇	9	73	19	19	70	133	35	103	0.7	56	143	55	3.70	103
东阿县	鱼山镇	9	73	19	19	66	114	36	115	0.7	56	147	89	3.70	103
茌平区	信发街道	14	141	26	118	64	105	29	64	0.8	91	143	55	3.71	106

区县	站点	SO ₂ 均值 (μg/m ³)		NO ₂ 均值 (μg/m ³)		PM ₁₀ 均值 (μg/m ³)		PM _{2.5} 均值 (μg/m ³)		CO-95per (mg/m ³)		O ₃ -8H-90per (μg/m ³)		综合指数	
		浓度	排名	浓度	排名	浓度	排名	浓度	排名	浓度	排名	浓度	排名	综合指数	排名
临清市	八岔路镇	9	73	24	90	62	88	34	88	0.8	91	144	66	3.71	106
东昌府区	闫寺街道	8	34	25	104	67	116	35	103	0.5	2	140	36	3.71	106
东阿县	高集镇	10	102	21	44	62	88	35	103	0.7	56	154	127	3.72	109
临清市	尚店镇	8	34	23	78	61	84	36	115	0.9	123	142	47	3.72	109
市经开区	北城街道	11	128	27	127	65	109	32	77	0.6	26	142	47	3.74	111
市经开区	物流园区	8	34	28	132	62	88	33	83	0.6	26	149	103	3.74	111
高唐县	人和街道	9	73	25	104	60	76	35	103	0.8	91	145	75	3.74	111
东昌府区	韩集镇	10	102	22	62	65	109	37	131	0.5	2	145	75	3.74	111
东阿县	姜楼镇	8	34	24	90	65	109	35	103	0.7	56	147	89	3.76	115
市度假区	朱老庄镇	7	8	24	90	70	133	37	131	0.5	2	137	21	3.76	115
阳谷县	郭店屯镇	7	8	18	11	73	140	38	139	0.7	56	140	36	3.76	115
临清市	金郝庄镇	9	73	27	127	62	88	35	103	0.7	56	139	27	3.77	118
东阿县	铜城街道	10	102	23	78	63	99	36	115	0.6	26	151	114	3.77	118
临清市	烟店镇	10	102	20	29	64	105	37	131	0.9	123	146	81	3.77	118
东阿县	牛角店镇	11	128	26	118	60	76	32	77	0.8	91	156	131	3.78	121
东昌府区	古楼街道	8	34	25	104	68	123	33	83	0.6	26	155	130	3.78	121
高唐县	姜店镇	9	73	20	29	72	138	37	131	0.7	56	139	27	3.79	123
东昌府区	新区街道	8	34	28	132	67	116	36	115	0.5	2	139	27	3.81	124
市高新区	九州街道	7	8	26	118	69	127	34	88	0.6	26	150	106	3.82	125
高唐县	鱼邱湖街道	9	73	25	104	68	123	34	88	0.7	56	152	116	3.84	126
东阿县	陈集镇	9	73	25	104	67	116	34	88	0.7	56	153	119	3.84	126
市度假区	于集镇	9	73	22	62	71	137	36	115	0.7	56	147	89	3.84	126
市度假区	湖西街道	8	34	28	132	67	116	36	115	0.5	2	146	81	3.85	129
市高新区	顾官屯镇	13	140	23	78	67	116	37	131	0.5	2	146	81	3.85	129
临清市	唐园镇	9	73	23	78	65	109	37	131	0.8	91	149	103	3.85	129
东阿县	大桥镇	10	102	26	118	65	109	34	88	0.8	91	152	116	3.87	132
东阿县	新城街道	9	73	20	29	69	127	36	115	0.9	123	156	131	3.87	132
高唐县	尹集镇	9	73	26	118	69	127	36	115	0.7	56	143	55	3.89	134
东昌府区	广平镇	9	73	25	104	70	133	38	139	0.6	26	140	36	3.89	134
高唐县	高唐经济开发区	9	73	24	90	68	123	37	131	0.8	91	147	89	3.90	136
市经开区	蒋官屯街道	9	73	29	140	69	127	36	115	0.6	26	144	66	3.94	137
东昌府区	柳园街道	10	102	25	104	72	138	36	115	0.5	2	160	138	3.97	138
东昌府区	嘉明经济开发区	9	73	28	132	69	127	37	131	0.6	26	148	98	3.97	138
阳谷县	七级镇	9	73	21	44	77	141	38	139	0.7	56	150	106	3.98	140
东阿县	东阿经济开发区	10	102	26	118	70	133	36	115	0.8	91	153	119	4.01	141