

中国共产党聊城市委员会办公室公用笺

中共聊城市委办公室 聊城市人民政府办公室 关于 2023 年上半年全市空气质量情况的通报

各县（市、区）党委和人民政府、市属开发区党工委和管委会，市委和市政府各部门（单位），各人民团体，中央、省驻聊单位：

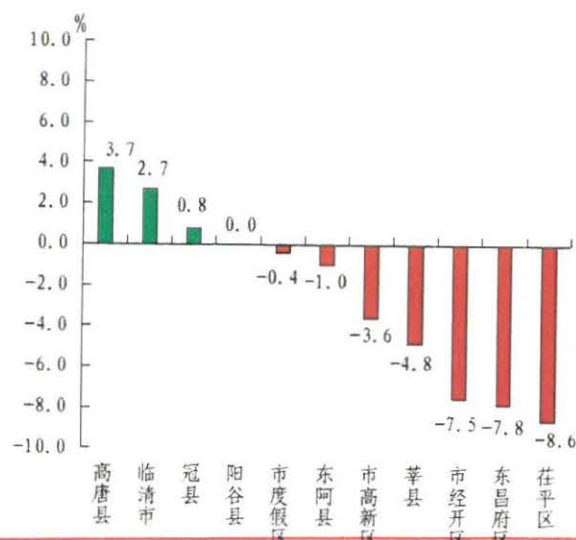
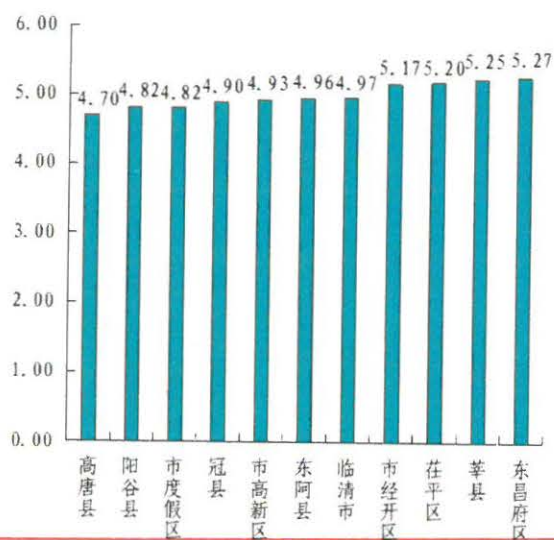
根据市环境信息与监控中心 2023 年上半年全市空气质量状况监测数据，现将有关情况通报如下（所有数据均为实况数据）：

2023 年上半年，我市主要污染物中 $PM_{2.5}$ 均值浓度为 $52 \mu g/m^3$ ，同比恶化 13.0%； PM_{10} 均值浓度为 $97 \mu g/m^3$ ，同比恶化 10.2%； SO_2 均值浓度为 $13 \mu g/m^3$ ，同比持平； NO_2 均值浓度为 $26 \mu g/m^3$ ，同比持平；重污染天数为 8 天，同比增加 4 天；环境空气质量优良率为 51.4%，同比下降 11.6%；环境空气质量综合指数为 5.21，同比恶化 6.3%。

一、各县（市、区）、市属开发区空气质量情况

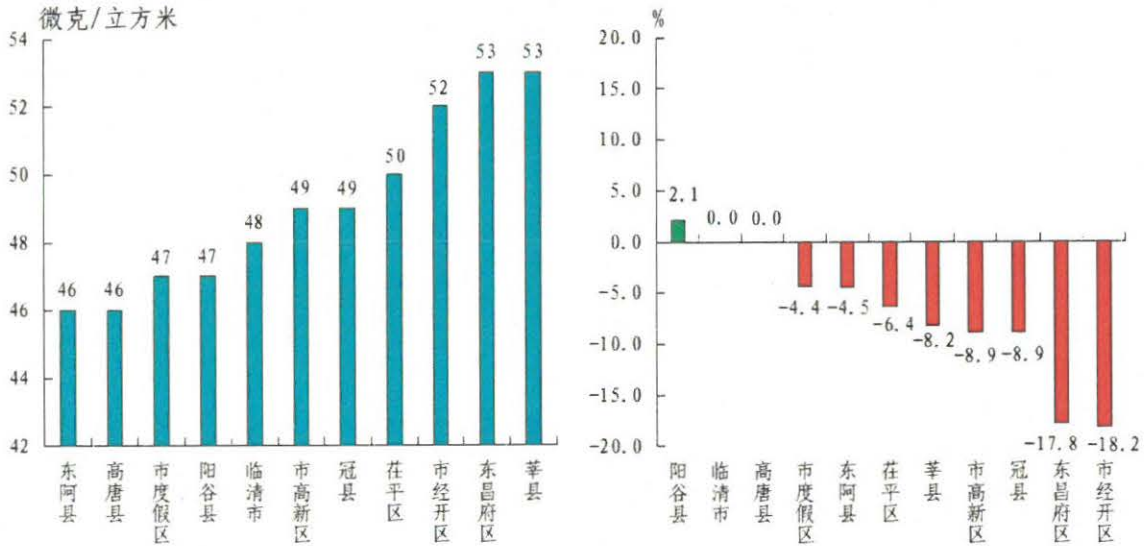
（一）环境空气质量综合指数

最好的是高唐县，为 4.70；最差的是东昌府区，为 5.27。同比改善幅度最大的是高唐县，为 3.7%；同比恶化幅度最大的是茌平区，为 -8.6%。



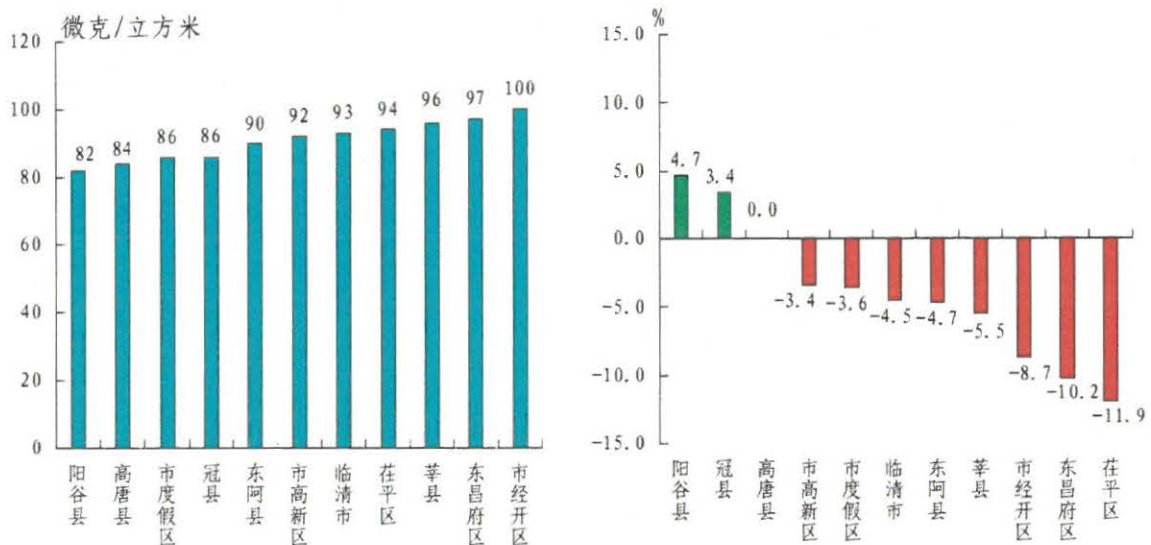
(二) 细颗粒物 (PM_{2.5})

浓度最低的是东阿县、高唐县，均为 46 $\mu\text{g}/\text{m}^3$ ；最高的是东昌府区、莘县，均为 53 $\mu\text{g}/\text{m}^3$ 。各县（市、区）、市属开发区除阳谷县同比改善外均同比持平或恶化，阳谷县同比改善 2.1%，临清市、高唐县均同比持平，市经开区同比恶化幅度最大，为-18.2%。



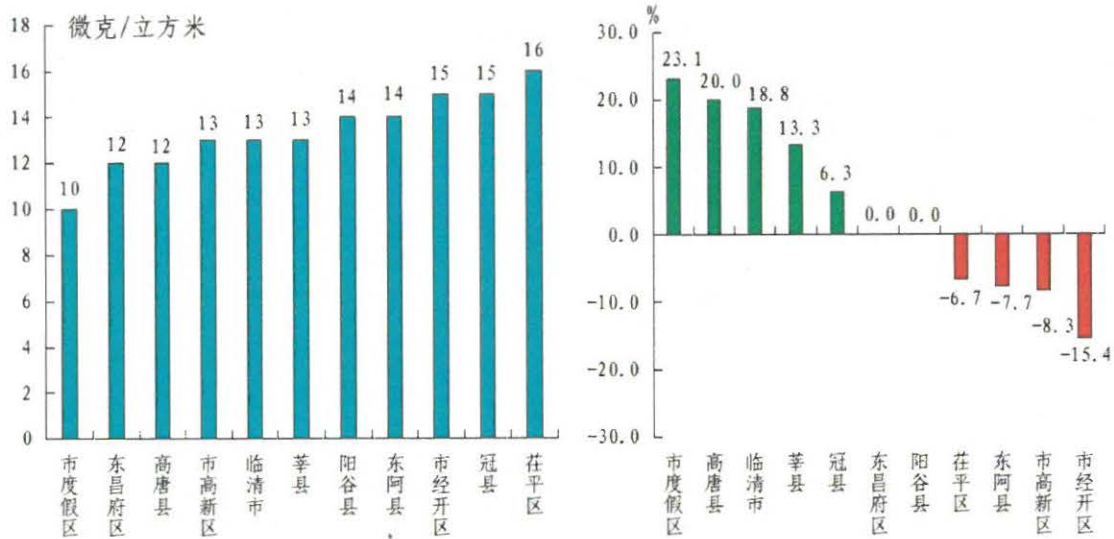
(三) 可吸入颗粒物 (PM₁₀)

浓度最低的是阳谷县，为 82 $\mu\text{g}/\text{m}^3$ ；最高的是市经开区，为 100 $\mu\text{g}/\text{m}^3$ 。同比改善幅度最大的是阳谷县，为 4.7%；同比恶化幅度最大的是茌平区，为-11.9%。



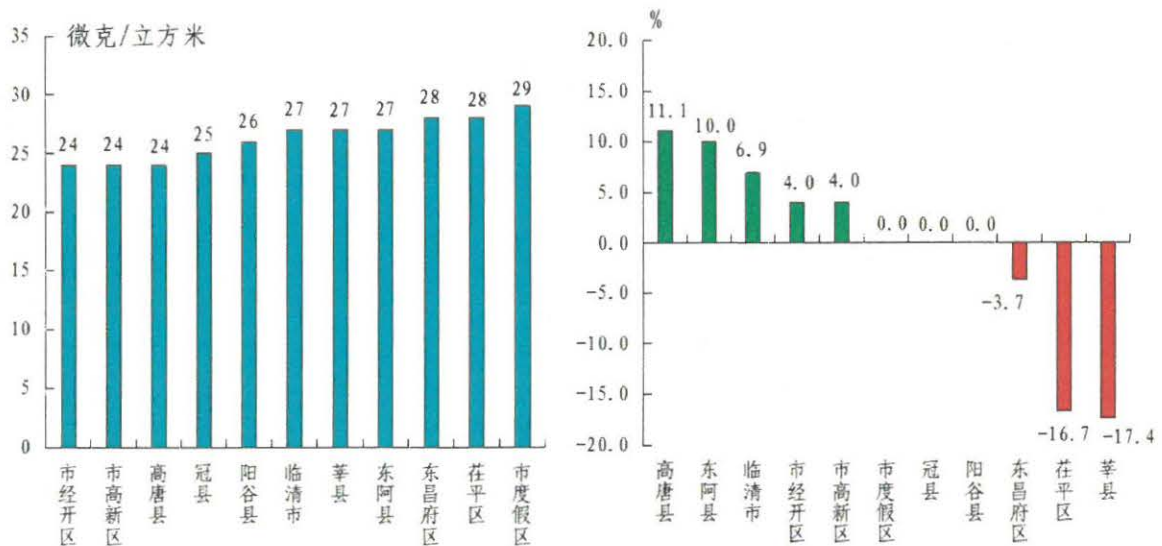
(四) 二氧化硫 (SO₂)

浓度最低的是市度假区，为 10 μg/m³；最高的是茌平区，为 16 μg/m³。同比改善幅度最大的是市度假区，为 23.1%；同比恶化幅度最大的是市经开区，为-15.4%。



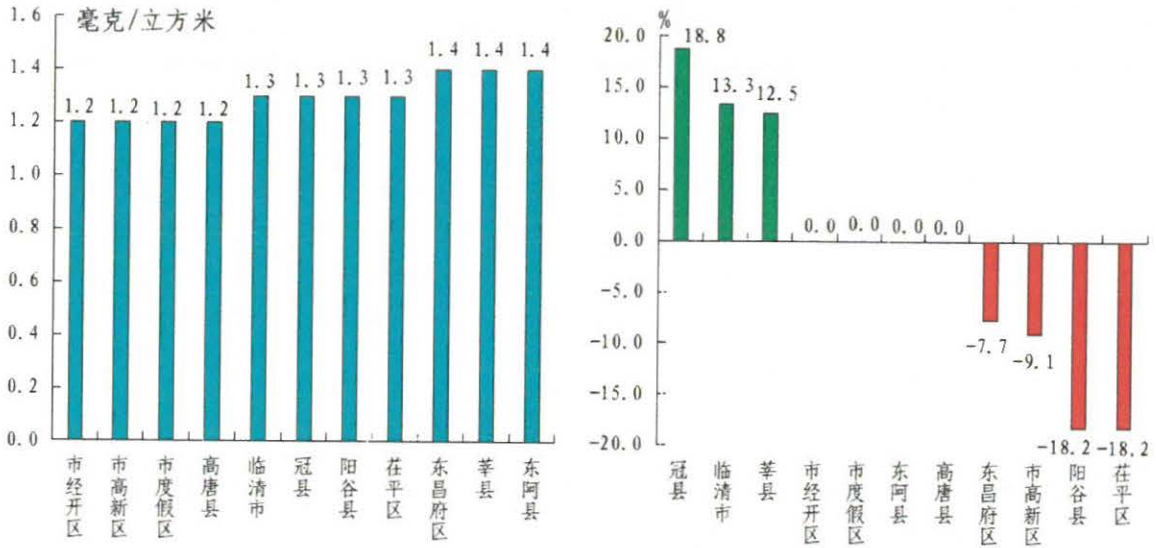
(五) 二氧化氮 (NO₂)

浓度最低的是市经开区、市高新区、高唐县，均为 24 μg/m³；最高的是市度假区，为 29 μg/m³。同比改善幅度最大的是高唐县，为 11.1%，同比恶化幅度最大的是莘县，为-17.4%。



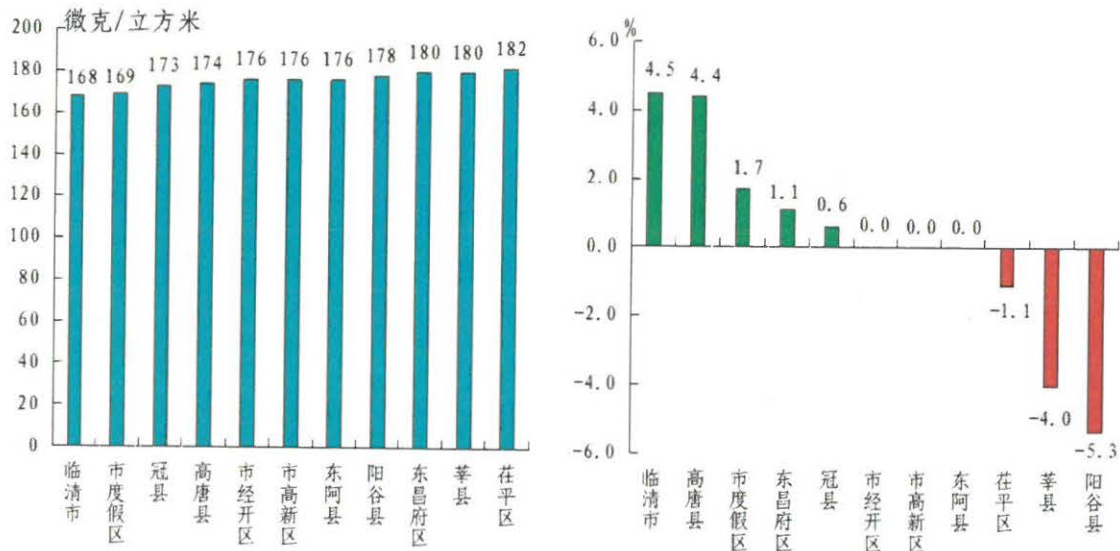
(六) 一氧化碳 (CO)

浓度最低的是市经开区、市高新区、市度假区、高唐县，均为 $1.2\text{mg}/\text{m}^3$ ；最高的是东昌府区、莘县、东阿县，均为 $1.4\text{mg}/\text{m}^3$ 。同比改善幅度最大的是冠县，为 18.8%；同比恶化幅度最大的是阳谷县、茌平区，均为 -18.2%。



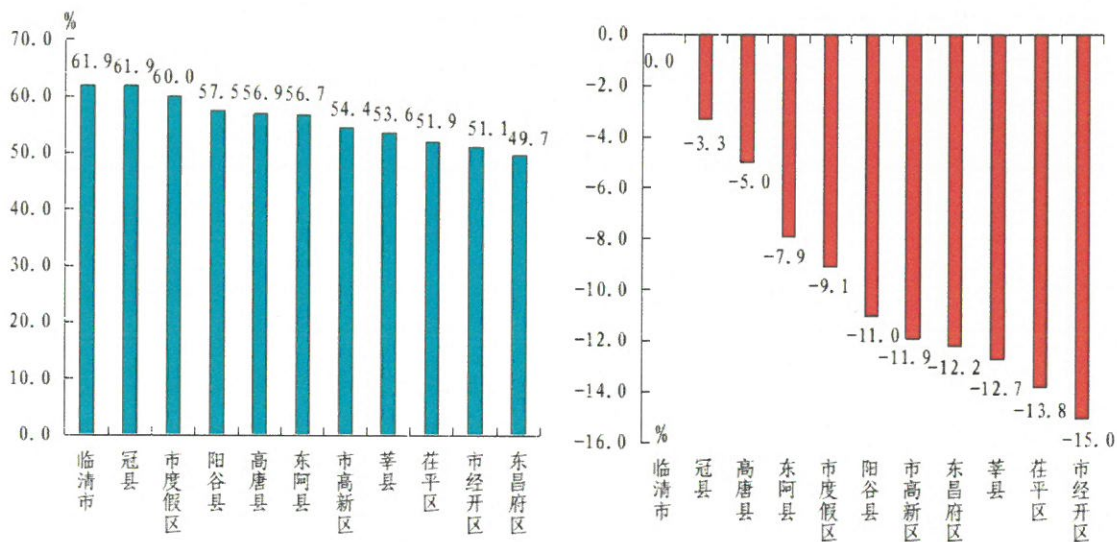
(七) 臭氧 (O₃)

浓度最低的是临清市，为 $168\ \mu\text{g}/\text{m}^3$ ；最高的是茌平区，为 $182\ \mu\text{g}/\text{m}^3$ 。同比改善幅度最大的是临清市，为 4.5%；同比恶化幅度最大的是阳谷县，为 -5.3%。



（八）优良率

最好的是临清市、冠县，均为 61.9%；最差的是东昌府区，为 49.7%。各县（市、区）、市属开发区除临清市同比持平外均同比恶化，同比恶化幅度最大是市经开区，为-15.0%。



二、各县（市、区）、市属开发区空气质量在全省县（市、区）排名

全省县（市、区）空气质量排名中，市经开区、市高新区、市度假区为参照排名，市经开区数据采用华润纺织站点数据，市高新区数据采用九州社区站点数据，市度假区采用凤凰苑站点数据。2023年上半年，各县（市、区）、市属开发区空气质量综合指数在全省排名后 10 名的有 1 个，为东昌府区（并列倒数第 9 名）； $PM_{2.5}$ 浓度在全省排名后 10 名的有 3 个，为莘县（并列倒数第 2 名）、东昌府区（并列倒数第 2 名）、市经开区（并列倒数第 6 名）； PM_{10} 浓度在全省排名后 10 名有 1 个，为市经开区（倒数第 3 名）。

三、各乡镇（街道、园区）空气质量情况

上半年，按环境空气质量综合指数排名，全市排名前十名的乡镇（街道、园区）分别是大辛庄街道、柳林镇、韩屯镇、安乐镇、洪官屯镇、杜郎口镇、温陈街道、胡屯镇、魏湾镇、万善乡（其中洪官屯镇、杜郎口镇并列倒数第5名）；全市排名后十名的乡镇（街道、园区）分别是朱老庄镇、尹集镇、张鲁回族镇、七级镇、嘉明经济开发区、金郝庄镇、梁水镇、大王寨镇、王奉镇、董杜庄镇（其中尹集镇、张鲁回族镇并列倒数第2名，嘉明经济开发区、金郝庄镇并列倒数第5名，梁水镇、大王寨镇、王奉镇并列倒数第7名）。按PM_{2.5}浓度排名，全市排名前十位的乡镇（街道、园区）分别是肖家庄镇、韩屯镇、洪官屯镇、杜郎口镇、温陈街道、胡屯镇、振兴街道、柳林镇、安乐镇、冯官屯镇（其中韩屯镇、洪官屯镇、杜郎口镇并列第2名，温陈街道、胡屯镇、振兴街道并列第5名，柳林镇、安乐镇、冯官屯镇并列第8名）；全市排名后十位的乡镇（街道、园区）分别是朱老庄镇、七级镇、韩集镇、金郝庄镇、尚店镇、潘庄镇、郭店屯镇、刘垓子镇、尹集镇、于集镇、广平镇、清平镇、李海务街道、新城街道（其中朱老庄镇、七级镇、韩集镇并列倒数第1名，金郝庄镇、尚店镇、潘庄镇、郭店屯镇、刘垓子镇并列倒数第4名，尹集镇、于集镇、广平镇、清平镇、李海务街道、新城街道并列倒数第9名）。按PM₁₀浓度排名，全市排名前十位的乡镇（街道、园区）分别是振兴街道、韩屯镇、杜郎口镇、柳林镇、温陈街道、店子镇、杨官屯乡、博平镇、定远寨镇、杨屯镇（其中温陈街道、店子镇、杨官屯乡并列第5名，博平镇、定远寨镇、杨屯镇并列第8名）；全市排名后十位的乡镇（街道、园区）分别是七级镇、梁水镇、朱

老庄镇、郭店屯镇、郑家镇、堂邑镇、于集镇、清平镇、沙镇、张炉集镇、斗虎屯镇（其中七级镇、梁水镇并列倒数第1名，朱老庄镇、郭店屯镇并列倒数第3名，郑家镇、堂邑镇并列倒数第5名，清平镇、沙镇、张炉集镇、斗虎屯镇并列倒数第8名）。

- 附件：1. 上半年各县（市、区）、市属开发区空气质量情况
2. 上半年各县（市、区）、市属开发区空气质量在全省县（市、区）排名
3. 上半年各乡镇（街道、园区）空气质量及排名情况

中共聊城市委办公室

聊城市人民政府办公室

2023年8月9日

（此件发至乡镇）

附件 1

上半年各县(市、区)、市属开发区空气质量情况

名次	县(市、区)	环境空气质量综合指数(按6项指标)		PM _{2.5}		PM ₁₀		SO ₂		NO ₂		CO		O ₃	
		指数	同比改善(%)	浓度(ug/m ³)	同比改善(%)	浓度(ug/m ³)	同比改善(%)	浓度(ug/m ³)	同比改善(%)	浓度(ug/m ³)	同比改善(%)	浓度(ug/m ³)	同比改善(%)	浓度(ug/m ³)	同比改善(%)
1	高唐县	4.70	3.7	46	0.0	84	0.0	12	20.0	24	11.1	1.2	0.0	174	4.4
2	阳谷县	4.82	0.0	47	2.1	82	4.7	14	0.0	26	0.0	1.3	-18.2	178	-5.3
2	市度假区	4.82	-0.4	47	-4.4	86	-3.6	10	23.1	29	0.0	1.2	0.0	169	1.7
4	冠县	4.90	0.8	49	-8.9	86	3.4	15	6.3	25	0.0	1.3	18.8	173	0.6
5	市高新区	4.93	-3.6	49	-8.9	92	-3.4	13	-8.3	24	4.0	1.2	-9.1	176	0.0
6	东阿县	4.96	-1.0	46	-4.5	90	-4.7	14	-7.7	27	10.0	1.4	0.0	176	0.0
7	临清市	4.97	2.7	48	0.0	93	-4.5	13	18.8	27	6.9	1.3	13.3	168	4.5
8	市经开区	5.17	-7.5	52	-18.2	100	-8.7	15	-15.4	24	4.0	1.2	0.0	176	0.0
9	茌平区	5.20	-8.6	50	-6.4	94	-11.9	16	-6.7	28	-16.7	1.3	-18.2	182	-1.1
10	莘县	5.25	-4.8	53	-8.2	96	-5.5	13	13.3	27	-17.4	1.4	12.5	180	-4.0
11	东昌府区	5.27	-7.8	53	-17.8	97	-10.2	12	0.0	28	-3.7	1.4	-7.7	180	1.1

备注: 1. 负值表示同比恶化, 正值表示同比改善。
2. 市经开区采用华润纺织站点数据, 市高新区采用九州社区站点数据, 市度假区采用凤凰苑站点数据。

附件 2

上半年各县(市、区)、市属开发区空气质量在全省县(市、区)排名

〔全省共 159 个县(市、区)参与排名〕

县(市、区)	环境空气质量综合指数 (按 6 项指标)	PM _{2.5}	PM ₁₀	SO ₂	NO ₂	CO	O ₃
高唐县	73	95	88	87	37	55	71
阳谷县	94	110	78	128	58	109	97
市度假区	94	110	98	46	100	55	49
冠县	104	128	98	139	49	109	70
市高新区	107	128	128	109	37	55	84
东阿县	111	95	120	128	68	126	84
临清市	114	118	133	109	68	109	48
市经开区	138	151	157	139	37	55	84
茌平区	143	140	136	148	85	109	119
莘县	146	155	143	109	68	126	111
东昌府区	150	155	146	87	85	126	111

备注: 1. 市经开区、市高新区、市度假区为参照排名。
 2. 市经开区采用华润纺织站点数据, 市高新区采用九州社区站点数据, 市度假区采用凤凰苑站点数据。

附件 3

上半年各乡镇（街道、园区）空气质量及排名情况

区县	站点	SO ₂ 均值 (μg/m ³)		NO ₂ 均值 (μg/m ³)		PM ₁₀ 均值 (μg/m ³)		PM _{2.5} 均值 (μg/m ³)		CO-95per (mg/m ³)		O ₃ -8H-90per (μg/m ³)		综合指数	
		浓度	排名	浓度	排名	浓度	排名	浓度	排名	浓度	排名	浓度	排名	综合指数	排名
临清市	大辛庄街道	12	65	26	20	85	11	47	15	1.3	46	146	1	4.63	1
冠县	柳林镇	13	100	24	4	82	4	45	8	1.4	75	162	26	4.64	2
茌平区	韩屯镇	13	100	31	96	80	2	43	2	1.1	10	160	13	4.65	3
阳谷县	安乐镇	9	5	24	4	85	11	45	8	1.3	46	175	119	4.66	4
茌平区	洪官屯镇	9	5	30	76	85	11	43	2	1.2	26	165	45	4.67	5
茌平区	杜郎口镇	11	35	30	76	81	3	43	2	1.3	46	165	45	4.67	5
茌平区	温陈街道	12	65	30	76	83	5	44	5	1.0	1	167	58	4.69	7
茌平区	胡屯镇	11	35	29	57	85	11	44	5	1.2	26	170	81	4.73	8
临清市	魏湾镇	10	18	25	13	89	34	50	50	1.2	26	154	4	4.75	9
冠县	万善乡	12	65	22	1	85	11	49	34	1.6	109	162	26	4.77	10
茌平区	肖家庄镇	12	65	34	122	87	22	42	1	1.2	26	160	13	4.79	11
冠县	店子镇	12	65	26	20	83	5	48	27	1.2	26	173	108	4.79	11
茌平区	杨官屯乡	10	18	29	57	83	5	50	50	1.1	10	166	50	4.83	13
临清市	新华路街道	12	65	29	57	85	11	49	34	1.5	94	149	2	4.84	14
茌平区	冯官屯镇	11	35	28	41	91	56	45	8	1.3	46	170	81	4.85	15
阳谷县	石佛镇	12	65	28	41	85	11	46	11	1.3	46	177	126	4.85	15
阳谷县	阿城镇	10	18	30	76	92	73	47	15	1.1	10	160	13	4.85	15
茌平区	振兴街道	12	65	39	141	79	1	44	5	1.2	26	159	11	4.86	18
阳谷县	李台镇	11	35	25	13	91	56	49	34	1.3	46	166	50	4.86	18
茌平区	博平镇	12	65	34	122	84	8	46	11	1.0	1	169	74	4.87	20
阳谷县	张秋镇	12	65	26	20	89	34	47	15	1.4	75	171	94	4.88	21
冠县	甘官屯乡	15	127	24	4	87	22	49	34	1.4	75	168	62	4.89	22
东阿县	鱼山镇	10	18	23	3	88	27	54	112	1.4	75	159	11	4.89	22
阳谷县	祥光生态工业园区	9	5	26	20	90	43	48	27	1.3	46	180	139	4.90	24
茌平区	贾寨镇	9	5	28	41	91	56	50	50	1.3	46	160	13	4.90	24
冠县	定远寨镇	12	65	32	106	84	8	47	15	1.3	46	168	62	4.91	26
阳谷县	高庙王镇	11	35	24	4	92	73	50	50	1.4	75	167	58	4.91	26
茌平区	乐平铺镇	11	35	35	133	86	18	47	15	1.1	10	162	26	4.92	28
高唐县	杨屯镇	15	127	30	76	84	8	48	27	1.4	75	160	13	4.92	28
阳谷县	侨润街道	11	35	30	76	86	18	47	15	1.4	75	173	108	4.93	30
阳谷县	博济桥街道	11	35	27	30	91	56	47	15	1.3	46	177	126	4.93	30
阳谷县	定水镇	8	1	28	41	91	56	49	34	1.3	46	172	101	4.93	30
冠县	北馆陶镇	12	65	22	1	93	88	51	64	1.5	94	161	23	4.93	30
东阿县	姜楼镇	9	5	30	76	86	18	50	50	1.3	46	169	74	4.94	34

区县	站点	SO ₂ 均值 (μg/m ³)		NO ₂ 均值 (μg/m ³)		PM ₁₀ 均值 (μg/m ³)		PM _{2.5} 均值 (μg/m ³)		CO-95per (mg/m ³)		O ₃ -8H-90per (μg/m ³)		综合指数	
		浓度	排名	浓度	排名	浓度	排名	浓度	排名	浓度	排名	浓度	排名	综合指数	排名
东阿县	刘集镇	9	5	24	4	97	118	51	64	1.3	46	163	32	4.94	34
冠县	兰沃乡	12	65	24	4	92	73	49	34	1.6	109	166	50	4.95	36
阳谷县	狮子楼街道	11	35	28	41	92	73	47	15	1.3	46	178	133	4.96	37
阳谷县	祥光经济开发区	10	18	29	57	90	43	48	27	1.4	75	169	74	4.96	37
冠县	辛集镇	16	137	25	13	89	34	48	27	1.4	75	172	101	4.96	37
阳谷县	阎楼镇	9	5	25	13	95	104	49	34	1.4	75	174	114	4.97	40
阳谷县	寿张镇	10	18	26	20	96	111	47	15	1.5	94	171	94	4.98	41
阳谷县	十五里园镇	12	65	25	13	93	88	49	34	1.3	46	177	126	4.98	41
市经开区	北城街道	12	65	34	122	91	56	46	11	1.1	10	168	62	4.99	43
冠县	东古城镇	14	120	24	4	88	27	52	82	1.3	46	175	119	4.99	43
东昌府区	道口铺街道	8	1	36	139	89	34	49	34	1.1	10	164	36	5.00	45
高唐县	梁村镇	13	100	31	96	91	56	49	34	1.2	26	164	36	5.02	46
高唐县	汇鑫街道	10	18	33	114	87	22	52	82	1.3	46	158	10	5.03	47
高唐县	赵寨子镇	12	65	30	76	87	22	53	101	1.3	46	161	23	5.03	47
东昌府区	古楼街道	10	18	30	76	93	88	50	50	1.1	10	172	101	5.04	49
市高新区	顾官屯镇	13	100	30	76	91	56	51	64	1.1	10	165	45	5.04	49
东阿县	姚寨镇	12	65	27	30	87	22	52	82	1.3	46	178	133	5.04	49
东阿县	高集镇	14	120	28	41	90	43	49	34	1.3	46	177	126	5.05	52
冠县	范寨镇	15	127	25	13	90	43	49	34	1.5	94	178	133	5.05	52
高唐县	固河镇	11	35	33	114	86	18	52	82	1.2	26	165	45	5.05	52
临清市	戴湾镇	10	18	33	114	91	56	51	64	1.4	75	155	5	5.07	55
临清市	八岔路镇	15	127	30	76	90	43	47	15	1.5	94	171	94	5.08	56
阳谷县	西湖镇	11	35	30	76	92	73	49	34	1.4	75	174	114	5.08	56
东昌府区	柳园街道	12	65	29	57	91	56	52	82	1.1	10	175	119	5.08	56
东昌府区	新区街道	9	5	35	133	90	43	50	50	1.2	26	166	50	5.09	59
莘县	燕塔街道	13	100	32	106	90	43	51	64	1.4	75	155	5	5.09	59
莘县	莘亭街道	11	35	27	30	92	73	51	64	1.5	94	173	108	5.09	59
市高新区	许营镇	11	35	31	96	91	56	52	82	1.1	10	170	81	5.09	59
东阿县	铜城街道	11	35	29	57	90	43	53	101	1.2	26	175	119	5.09	59
茌平区	菜屯镇	12	65	32	106	90	43	47	15	1.8	134	163	32	5.10	64
市经开区	物流园区	11	35	34	122	92	73	48	27	1.2	26	174	114	5.10	64
临清市	青年路街道	14	120	27	30	90	43	52	82	1.6	109	162	26	5.10	64
高唐县	鱼邱湖街道	11	35	34	122	92	73	48	27	1.2	26	176	123	5.11	67
莘县	大张家镇	14	120	29	57	89	34	51	64	1.5	94	168	62	5.11	67
莘县	徐庄镇	11	35	26	20	96	111	53	101	1.6	109	160	13	5.11	67
茌平区	信发街道	16	137	33	114	98	121	46	11	1.3	46	160	13	5.12	70

区县	站点	SO ₂ 均值 (μg/m ³)		NO ₂ 均值 (μg/m ³)		PM ₁₀ 均值 (μg/m ³)		PM _{2.5} 均值 (μg/m ³)		CO-95per (mg/m ³)		O ₃ -8H-90per (μg/m ³)		综合指数	
		浓度	排名	浓度	排名	浓度	排名	浓度	排名	浓度	排名	浓度	排名	综合指数	排名
阳谷县	大布乡	10	18	29	57	98	121	47	15	1.5	94	177	126	5.12	70
莘县	河店镇	13	100	28	41	90	43	49	34	1.6	109	178	133	5.12	70
莘县	古云镇	13	100	28	41	91	56	51	64	1.6	109	167	58	5.12	70
东阿县	大桥镇	13	100	32	106	88	27	51	64	1.1	10	176	123	5.12	70
冠县	清泉街道	11	35	28	41	97	118	50	50	1.5	94	168	62	5.13	75
市高新区	九州街道	10	18	31	96	99	130	51	64	1.0	1	170	81	5.13	75
莘县	张寨镇	11	35	27	30	91	56	51	64	1.8	134	170	81	5.13	75
临清市	松林镇	10	18	34	122	91	56	52	82	1.4	75	155	5	5.13	75
冠县	梁堂镇	11	35	26	20	94	97	54	112	1.6	109	164	36	5.13	75
冠县	贾镇	16	137	28	41	93	88	51	64	1.6	109	157	8	5.14	80
冠县	桑阿镇	15	127	24	4	94	97	52	82	1.5	94	173	108	5.14	80
东昌府区	闫寺街道	10	18	33	114	94	97	53	101	1.1	10	164	36	5.14	80
东昌府区	堂邑镇	10	18	29	57	102	136	50	50	1.1	10	174	114	5.15	83
临清市	老赵庄镇	15	127	30	76	91	56	52	82	1.5	94	157	8	5.15	83
临清市	康庄镇	12	65	29	57	92	73	53	101	1.4	75	170	81	5.15	83
临清市	唐园镇	13	100	27	30	92	73	53	101	1.4	75	172	101	5.15	83
莘县	樱桃园镇	12	65	33	114	92	73	49	34	1.6	109	165	45	5.16	87
莘县	柿子园镇	11	35	34	122	88	27	50	50	1.7	123	164	36	5.16	87
高唐县	高唐经济开发区	11	35	30	76	98	121	53	101	1.2	26	163	32	5.16	87
东昌府区	斗虎屯镇	9	5	29	57	100	131	54	112	1.1	10	167	58	5.16	87
高唐县	琉璃寺镇	13	100	27	30	89	34	54	112	1.5	94	171	94	5.16	87
东阿县	牛角店镇	14	120	32	106	92	73	51	64	1.3	46	168	62	5.17	92
冠县	斜店乡	15	127	24	4	96	111	52	82	1.6	109	170	81	5.17	92
东阿县	新城街道	12	65	25	13	94	97	56	128	1.2	26	179	137	5.18	94
冠县	崇文街道	13	100	29	57	92	73	52	82	1.7	123	164	36	5.18	94
高唐县	姜店镇	13	100	31	96	94	97	53	101	1.2	26	166	50	5.19	96
冠县	清水镇	14	120	27	30	91	56	53	101	1.6	109	171	94	5.19	96
东昌府区	郑家镇	9	5	28	41	102	136	55	123	1.0	1	170	81	5.19	96
莘县	莘州街道	12	65	33	114	93	88	50	50	1.7	123	160	13	5.20	99
市经开区	蒋官屯街道	11	35	35	133	94	97	52	82	1.0	1	169	74	5.20	99
莘县	观城镇	12	65	35	133	89	34	50	50	1.7	123	161	23	5.21	101
临清市	刘垓子镇	13	100	26	20	93	88	57	134	1.5	94	160	13	5.21	101
莘县	俎店镇	11	35	30	76	95	104	51	64	1.7	123	168	62	5.22	103
莘县	燕店镇	15	127	29	57	88	27	51	64	1.9	140	168	62	5.22	103
冠县	烟庄街道	15	127	28	41	91	56	52	82	1.7	123	170	81	5.22	103
东昌府区	侯营镇	8	1	35	133	98	121	53	101	1.1	10	164	36	5.22	103

区县	站点	SO ₂ 均值 (μg/m ³)		NO ₂ 均值 (μg/m ³)		PM ₁₀ 均值 (μg/m ³)		PM _{2.5} 均值 (μg/m ³)		CO-95per (mg/m ³)		O ₃ -8H-90per (μg/m ³)		综合指数	
		浓度	排名	浓度	排名	浓度	排名	浓度	排名	浓度	排名	浓度	排名	综合指数	排名
东昌府区	张炉集镇	10	18	29	57	100	131	54	112	1.1	10	172	101	5.22	103
东昌府区	沙镇	9	5	29	57	100	131	54	112	1.2	26	173	108	5.22	103
市度假区	李海务街道	10	18	28	41	97	118	56	128	1.2	26	170	81	5.22	103
阳谷县	郭店屯镇	8	1	26	20	103	138	57	134	1.3	46	163	32	5.22	103
莘县	东鲁街道	12	65	34	122	88	27	50	50	1.3	46	187	141	5.23	111
莘县	妹冢镇	13	100	28	41	92	73	54	112	1.6	109	170	81	5.23	111
临清市	烟店镇	13	100	27	30	90	43	54	112	1.7	123	172	101	5.23	111
阳谷县	金斗营镇	12	65	29	57	98	121	51	64	1.6	109	169	74	5.24	114
莘县	古城镇	12	65	29	57	93	88	53	101	1.7	123	169	74	5.24	114
临清市	潘庄镇	13	100	26	20	95	104	57	134	1.5	94	162	26	5.25	116
莘县	魏庄镇	13	100	30	76	92	73	51	64	1.7	123	176	123	5.26	117
东阿县	陈集镇	12	65	31	96	98	121	51	64	1.2	26	179	137	5.26	117
临清市	先锋路街道	13	100	31	96	95	104	55	123	1.6	109	149	2	5.26	117
高唐县	清平镇	11	35	27	30	100	131	56	128	1.3	46	168	62	5.26	117
市度假区	湖西街道	9	5	35	133	98	121	54	112	1.0	1	168	62	5.27	121
莘县	朝城镇	13	100	31	96	93	88	52	82	1.7	123	166	50	5.28	122
高唐县	人和街道	12	65	33	114	96	111	52	82	1.4	75	170	81	5.29	123
东阿县	东阿经济开发区	12	65	30	76	96	111	54	112	1.3	46	177	126	5.29	123
莘县	十八里铺镇	13	100	36	139	89	34	49	34	1.8	134	169	74	5.30	125
莘县	王庄集镇	12	65	31	96	95	104	50	50	1.8	134	173	108	5.30	125
高唐县	三十里铺镇	11	35	32	106	95	104	55	123	1.4	75	166	50	5.30	125
东昌府区	广平镇	11	35	32	106	98	121	56	128	1.3	46	160	13	5.30	125
市度假区	于集镇	10	18	29	57	101	135	56	128	1.0	1	180	139	5.30	125
临清市	尚店镇	15	127	28	41	89	34	57	134	1.5	94	171	94	5.30	125
东昌府区	韩集镇	11	35	30	76	94	97	58	139	1.2	26	171	94	5.30	125
莘县	董杜庄镇	14	120	30	76	96	111	52	82	1.8	134	164	36	5.31	132
莘县	王奉镇	16	137	29	57	95	104	52	82	1.7	123	170	81	5.32	133
莘县	大王寨镇	12	65	28	41	93	88	54	112	2.0	141	168	62	5.32	133
东昌府区	梁水镇	12	65	30	76	105	140	55	123	1.0	1	168	62	5.32	133
临清市	金郝庄镇	12	65	34	122	90	43	57	134	1.4	75	164	36	5.34	136
东昌府区	嘉明经济开发区	11	35	34	122	98	121	55	123	1.0	1	174	114	5.34	136
阳谷县	七级镇	11	35	27	30	105	140	58	139	1.3	46	162	26	5.35	138
莘县	张鲁回族镇	16	137	32	106	88	27	52	82	1.8	134	177	126	5.38	139
高唐县	尹集镇	12	65	34	122	96	111	56	128	1.3	46	166	50	5.38	139
市度假区	朱老庄镇	9	5	31	96	103	138	58	139	1.2	26	172	101	5.44	141