

中国共产党聊城市委员会办公室公用笺

中共聊城市委办公室 聊城市人民政府办公室 关于 2024 年 2 月份全市空气质量情况的通报

各县（市、区）党委和人民政府、市属开发区党工委和管委会，市委和市政府各部门（单位），各人民团体，中央、省驻聊单位：

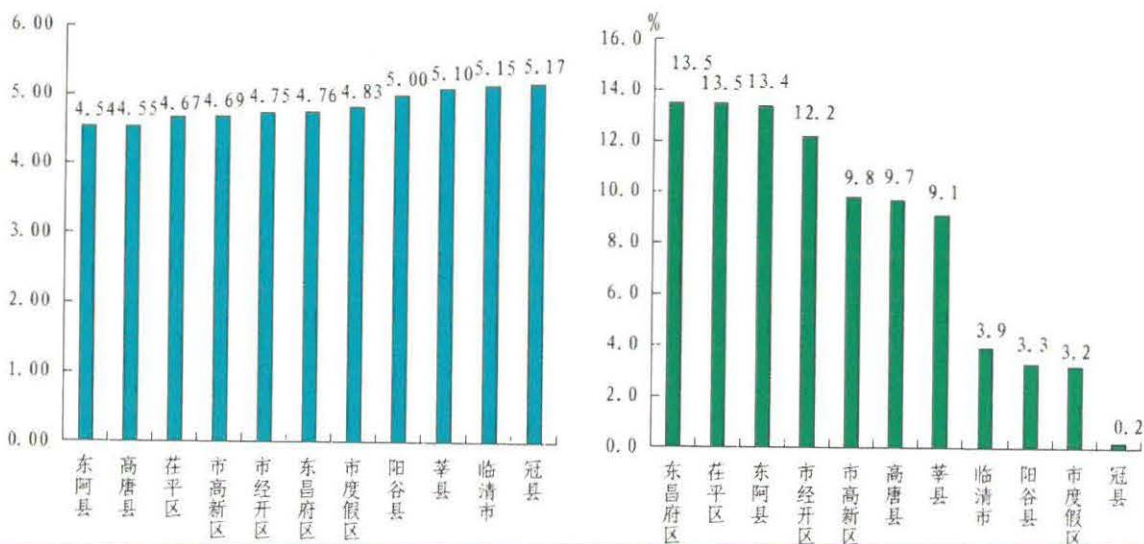
根据市环境信息与监控中心 2024 年 2 月份全市空气质量状况监测数据，现将有关情况通报如下（所有数据均为实况数据）：

2024 年 2 月，我市主要污染物中 PM_{2.5} 月均值浓度为 59 μg/m³，同比改善 11.9%；PM₁₀ 月均值浓度为 93 μg/m³，同比改善 12.3%；SO₂ 月均值浓度为 8 μg/m³，同比改善 50.0%；NO₂ 月均值浓度为 20 μg/m³，同比改善 37.5%；重污染天数为 2 天，同比增加 2 天；环境空气质量优良率为 79.3%，同比上升 18.6%；环境空气质量综合指数为 4.72，同比改善 12.9%。

一、各县（市、区）、市属开发区空气质量情况

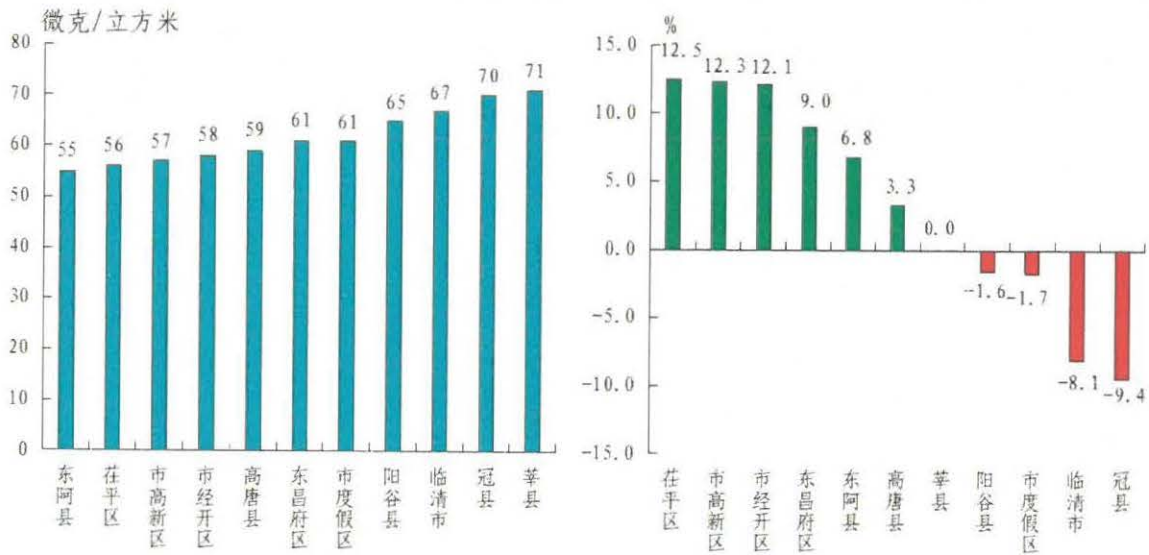
（一）环境空气质量综合指数

最好的是东阿县，为 4.54；最差的是冠县，为 5.17。同比改善幅度最大的是东昌府区、茌平区，均为 13.5%；同比改善幅度最小的是冠县，为 0.2%。



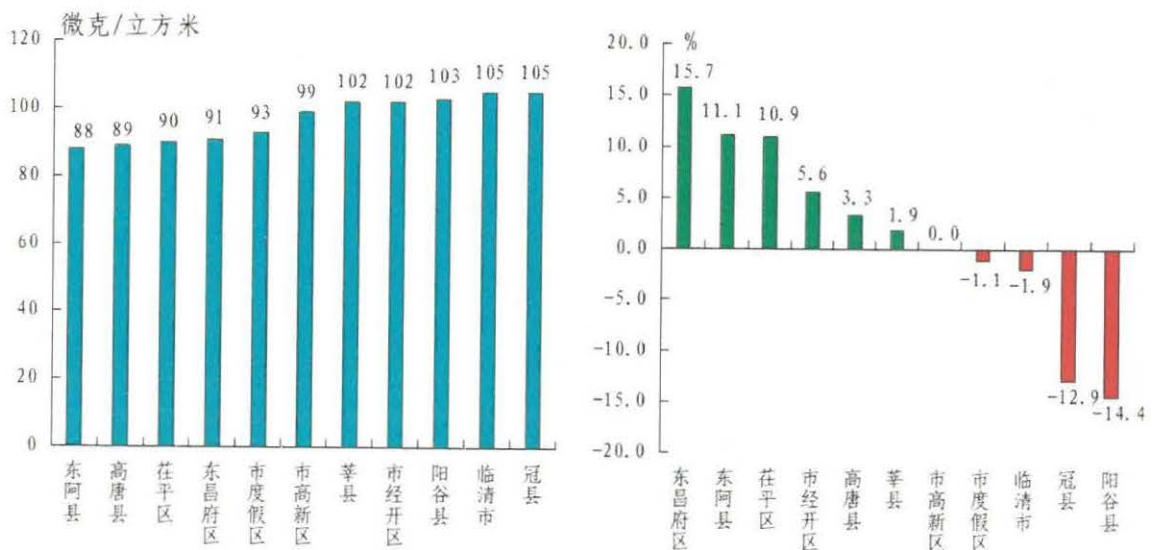
(二) 细颗粒物 (PM_{2.5})

浓度最低的是东阿县, 为 55 $\mu\text{g}/\text{m}^3$; 最高的是莘县, 为 71 $\mu\text{g}/\text{m}^3$ 。同比改善幅度最大的是茌平区, 为 12.5%; 同比恶化幅度最大的是冠县, 为 -9.4%。



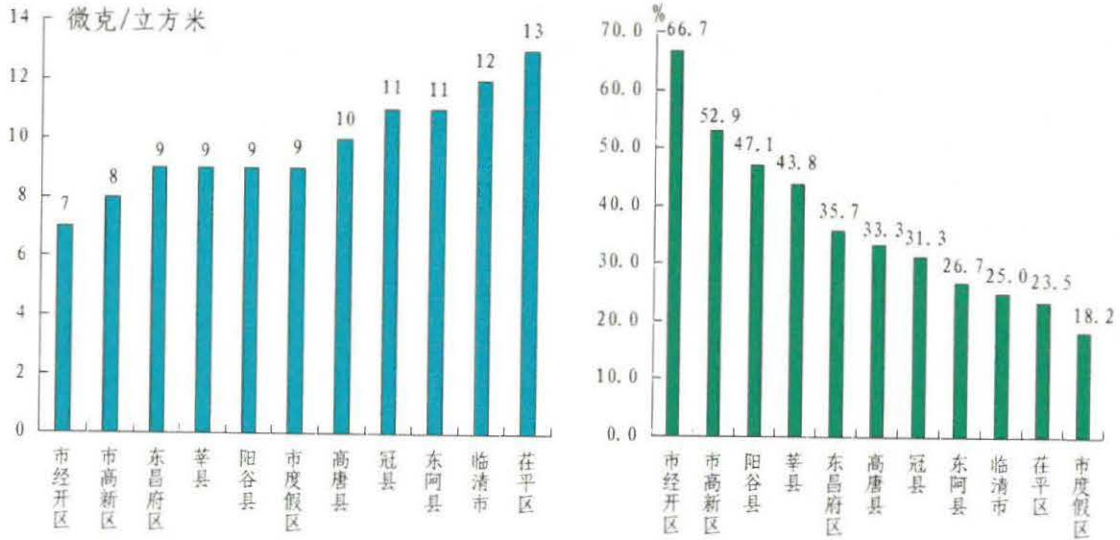
(三) 可吸入颗粒物 (PM₁₀)

浓度最低的是东阿县, 为 88 $\mu\text{g}/\text{m}^3$; 最高的是临清市、冠县, 均为 105 $\mu\text{g}/\text{m}^3$ 。同比改善幅度最大的是东昌府区, 为 15.7%; 同比恶化幅度最大的是阳谷县, 为 -14.4%。



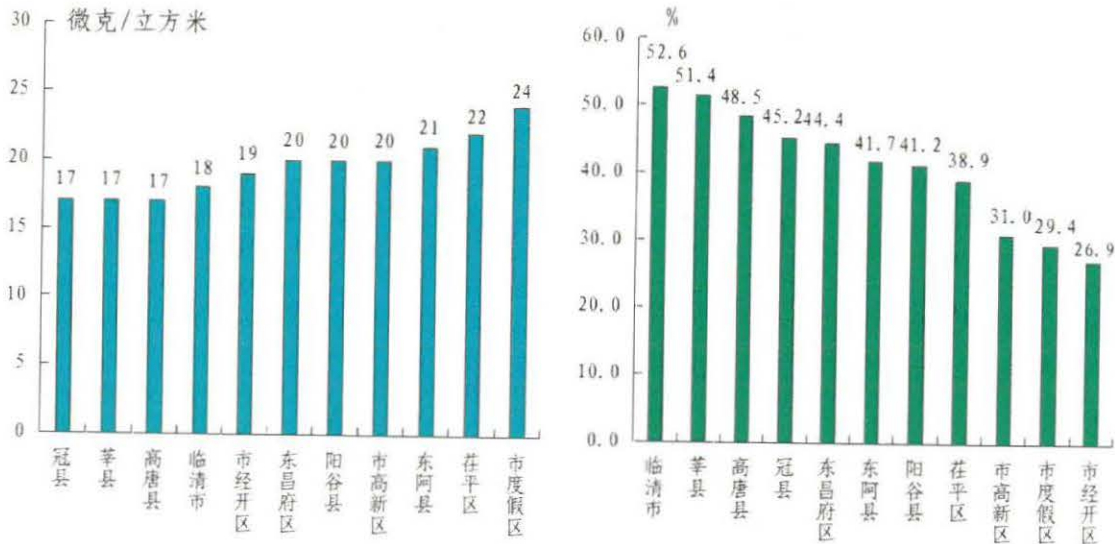
(四) 二氧化硫 (SO₂)

浓度最低的是市经开区，为 7 μg/m³；最高的是茌平区，为 13 μg/m³。同比改善幅度最大的是市经开区，为 66.7%；同比改善幅度最小的是市度假区，为 18.2%。



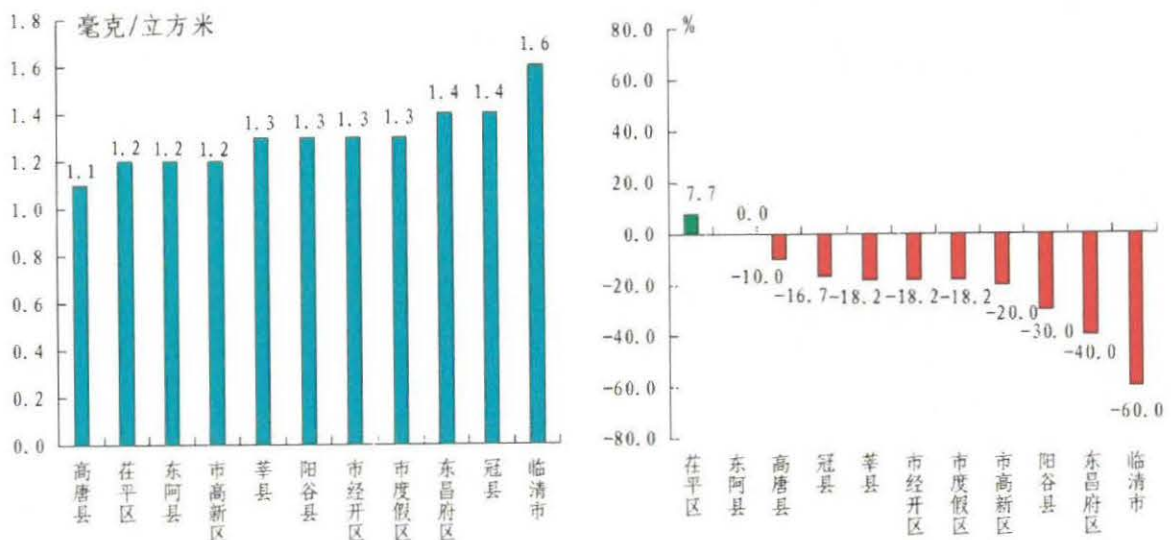
(五) 二氧化氮 (NO₂)

浓度最低的是冠县、莘县、高唐县，均为 17 μg/m³；最高的是市度假区，为 24 μg/m³。同比改善幅度最大的是临清市，为 52.6%；同比改善幅度最小的是市经开区，为 26.9%。



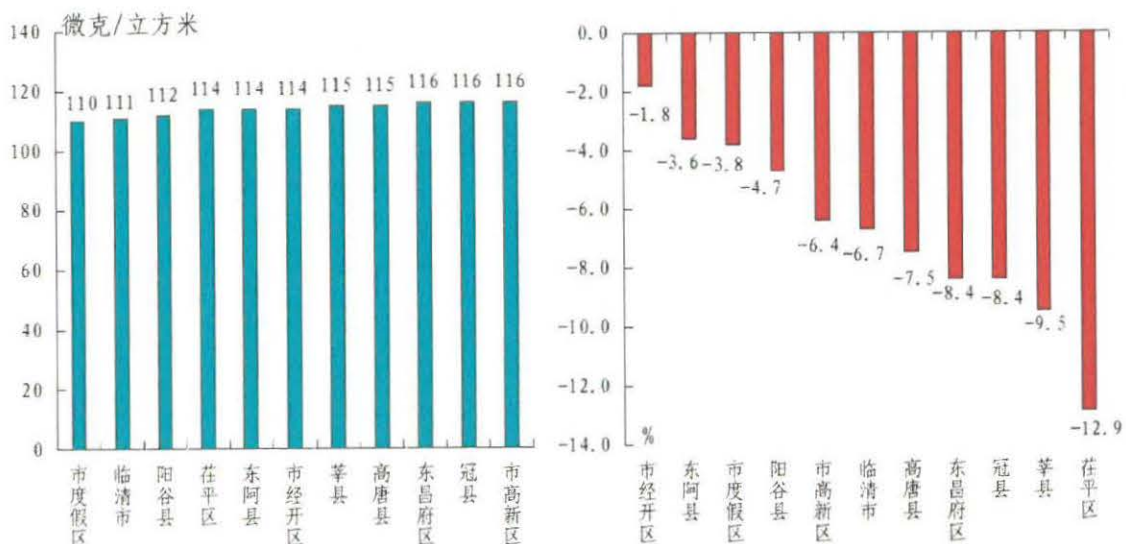
(六) 一氧化碳 (CO)

浓度最低的是高唐县，为 $1.1\text{mg}/\text{m}^3$ ；最高的是临清市，为 $1.6\text{mg}/\text{m}^3$ 。各县（市、区）、市属开发区除茌平区同比改善外均同比持平或恶化，茌平区同比改善 7.7%，东阿县同比持平，临清市同比恶化幅度最大，为 -60.0%。



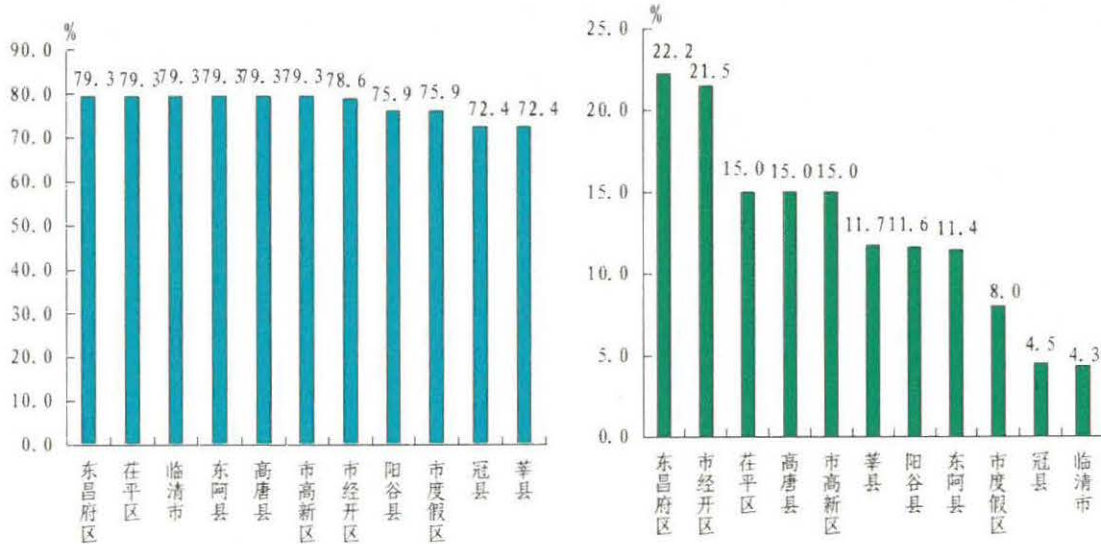
(七) 臭氧 (O₃)

浓度最低的是市度假区，为 $110\mu\text{g}/\text{m}^3$ ；最高的是东昌府区、冠县、市高新区，均为 $116\mu\text{g}/\text{m}^3$ 。同比恶化幅度最小的是市经开区，为 -1.8%；同比恶化幅度最大的是茌平区，为 -12.9%。



（八）优良率

最好的是东昌府区、茌平区、临清市、东阿县、高唐县、市高新区，均为 79.3%；最差的是冠县、莘县，均为 72.4%。同比改善幅度最大的是东昌府区，为 22.2%；同比改善幅度最小的是临清市，为 4.3%。



二、各县（市、区）、市属开发区空气质量在全省县（市、区）排名

全省县（市、区）空气质量排名中，市经开区、市高新区、市度假区为参照排名。2月份，没有县（市、区）、市属开发区空气质量综合指数在全省排名后 10 名；PM_{2.5} 浓度在全省排名后 10 名有 1 个，为莘县（并列倒数第 8 名）；PM₁₀ 浓度在全省排名后 10 名的有 2 个，为临清市、冠县（均并列倒数第 6 名）。

三、各乡镇（街道、园区）空气质量情况

2 月份，按环境空气质量综合指数排名，全市排名前十名的乡镇（街道、园区）分别是古楼街道、新城街道、大桥镇、道口铺街道、牛角店镇、九州街道、蒋官屯街道、东城街道、陈集镇、

柳园街道（其中牛角店镇、九州街道并列第5名，蒋官屯街道、东城街道并列第7名）；全市排名后十名的乡镇（街道、园区）分别是金斗营镇、清平镇、张寨镇、西湖镇、张秋镇、徐庄镇、董杜庄镇、李台镇、狮子楼街道、高庙王镇（其中狮子楼街道、高庙王镇并列倒数第9名）。按PM_{2.5}浓度排名，全市排名前十位的乡镇（街道、园区）分别是道口铺街道、牛角店镇、古楼街道、九州街道、陈集镇、新城街道、大桥镇、蒋官屯街道、东城街道、铜城街道、大辛庄街道（其中道口铺街道、牛角店镇并列第1名，九州街道、陈集镇并列第4名，新城街道、大桥镇、蒋官屯街道、东城街道、铜城街道、大辛庄街道并列第6名）；全市排名后十位的乡镇（街道、园区）分别是金斗营镇、清平镇、西湖镇、张寨镇、狮子楼街道、高庙王镇、尚店镇、张秋镇、斜店乡、董杜庄镇、燕店镇、魏庄镇（其中金斗营镇、清平镇并列倒数第1名，张寨镇、狮子楼街道、高庙王镇、尚店镇并列倒数第4名，张秋镇、斜店乡并列倒数第8名，董杜庄镇、燕店镇、魏庄镇并列倒数第10名）。按PM₁₀浓度排名，全市排名前十位的乡镇（街道、园区）分别是古楼街道、牛角店镇、新华路街道、大桥镇、柳园街道、姚寨镇、新城街道、道口铺街道、陈集镇、沙镇、闫寺街道、侯营镇、定远寨镇（其中牛角店镇、新华路街道并列第2名，大桥镇、柳园街道并列第4名，道口铺街道、陈集镇、沙镇、闫寺街道、侯营镇、定远寨镇并列第8名）；全市排名后十位的乡镇（街道、园区）分别是金斗营镇、清平镇、高庙王镇、张秋镇、董杜庄镇、斜店乡、阿城镇、西湖镇、阎楼镇、大布乡、定水镇（其中金斗营镇、清平镇并列倒数第1名，董杜庄镇、斜店乡、阿城镇并列倒

数第 5 名，西湖镇、阎楼镇、大布乡、定水镇并列倒数第 8 名）。

- 附件：1. 2 月份各县（市、区）、市属开发区空气质量情况
2. 2 月份各县（市、区）、市属开发区空气质量在全省县（市、区）排名
3. 2 月份各乡镇（街道、园区）空气质量及排名情况

中共聊城市委办公室

聊城市人民政府办公室

2024 年 4 月 9 日

（此件发至乡镇）

附件 1

2 月份各县（市、区）、市属开发区空气质量情况

名次	县（市、区）	环境空气质量综合指数(按 6 项指标)		PM _{2.5}		PM ₁₀		SO ₂		NO ₂		CO		O ₃	
		指数	同比改善(%)	浓度(ug/m ³)	同比改善(%)	浓度(ug/m ³)	同比改善(%)	浓度(ug/m ³)	同比改善(%)	浓度(ug/m ³)	同比改善(%)	浓度(mg/m ³)	同比改善(%)	浓度(ug/m ³)	同比改善(%)
1	东阿县	4.54	13.4	55	6.8	88	11.1	11	26.7	21	41.7	1.2	0.0	114	-3.6
2	高唐县	4.55	9.7	59	3.3	89	3.3	10	33.3	17	48.5	1.1	-10.0	115	-7.5
3	茌平区	4.67	13.5	56	12.5	90	10.9	13	23.5	22	38.9	1.2	7.7	114	-12.9
4	市高新区	4.69	9.8	57	12.3	99	0.0	8	52.9	20	31.0	1.2	-20.0	116	-6.4
5	市经开区	4.75	12.2	58	12.1	102	5.6	7	66.7	19	26.9	1.3	-18.2	114	-1.8
6	东昌府区	4.76	13.5	61	9.0	91	15.7	9	35.7	20	44.4	1.4	-40.0	116	-8.4
7	市度假区	4.83	3.2	61	-1.7	93	-1.1	9	18.2	24	29.4	1.3	-18.2	110	-3.8
8	阳谷县	5.00	3.3	65	-1.6	103	-14.4	9	47.1	20	41.2	1.3	-30.0	112	-4.7
9	莘县	5.10	9.1	71	0.0	102	1.9	9	43.8	17	51.4	1.3	-18.2	115	-9.5
10	临清市	5.15	3.9	67	-8.1	105	-1.9	12	25.0	18	52.6	1.6	-60.0	111	-6.7
11	冠县	5.17	0.2	70	-9.4	105	-12.9	11	31.3	17	45.2	1.4	-16.7	116	-8.4

备注：负值表示同比恶化，正值表示同比改善。

附件 2

2 月份各县（市、区）、市属开发区空气质量在全省县（市、区）排名

〔全省共 158 个县（市、区）参与排名〕

县（市、区）	环境空气质量综合指数 (按 6 项指标)	PM _{2.5}	PM ₁₀	SO ₂	NO ₂	CO	O ₃
东阿县	66	56	95	77	69	32	110
高唐县	67	86	98	56	23	18	125
茌平区	81	65	101	115	87	32	110
市高新区	85	68	132	14	55	32	137
市经开区	93	76	142	8	42	50	110
东昌府区	94	99	106	28	55	86	137
市度假区	104	99	118	28	111	50	69
阳谷县	125	122	144	28	55	50	90
莘县	134	149	142	28	23	50	125
临清市	139	134	150	96	29	136	79
冠县	144	148	150	77	23	86	137

备注：东昌府区、市经开区、市高新区、市度假区为参照排名。

附件 3

2 月份各乡镇（街道、园区）空气质量及排名情况

区县	站点	SO ₂ 均值 (μg/m ³)		NO ₂ 均值 (μg/m ³)		PM ₁₀ 均值 (μg/m ³)		PM _{2.5} 均值 (μg/m ³)		CO-95per (mg/m ³)		O ₃ -8H-90per (μg/m ³)		综合指数	
		浓度	排名	浓度	排名	浓度	排名	浓度	排名	浓度	排名	浓度	排名	综合指数	排名
东昌府区	古楼街道	8	3	19	9	84	1	56	3	1.4	31	111	73	4.45	1
东阿县	新城街道	8	3	20	20	89	7	58	6	1.4	31	116	127	4.63	2
东阿县	大桥镇	9	8	21	30	86	4	58	6	1.5	44	116	127	4.66	3
东昌府区	道口铺街道	12	59	24	85	92	8	55	1	1.2	3	111	73	4.67	4
东阿县	牛角店镇	12	59	27	123	85	2	55	1	1.3	14	114	110	4.69	5
市高新区	九州街道	8	3	20	20	99	40	57	4	1.2	3	116	127	4.69	5
市经开区	蒋官屯街道	7	1	19	9	102	55	58	6	1.3	14	114	110	4.75	7
市经开区	东城街道	7	1	19	9	102	55	58	6	1.3	14	114	110	4.75	7
东阿县	陈集镇	10	16	24	85	92	8	57	4	1.5	44	109	53	4.77	9
东昌府区	柳园街道	10	16	20	20	86	4	62	19	1.4	31	121	137	4.78	10
东阿县	姚寨镇	11	37	22	46	88	6	61	16	1.4	31	114	110	4.79	11
东阿县	铜城街道	12	59	24	85	94	18	58	6	1.2	3	115	122	4.82	12
东阿县	鱼山镇	11	37	22	46	93	14	59	12	1.5	44	111	73	4.82	12
东昌府区	斗虎屯镇	10	16	23	65	93	14	61	16	1.3	14	111	73	4.83	14
东阿县	高集镇	10	16	24	85	93	14	60	13	1.4	31	112	93	4.86	15
茌平区	杜郎口镇	13	87	23	65	96	27	60	13	1.2	3	110	62	4.87	16
临清市	新华路街道	12	59	21	30	85	2	63	29	1.9	95	106	26	4.87	16
临清市	大辛庄街道	12	59	22	46	93	14	58	6	1.8	78	111	73	4.88	18
东昌府区	韩集镇	12	59	24	85	95	20	62	19	1.2	3	107	35	4.90	19
东昌府区	沙镇	11	37	24	85	92	8	62	19	1.4	31	111	73	4.90	19
东昌府区	闫寺街道	12	59	27	123	92	8	62	19	1.1	1	111	73	4.93	21
市高新区	顾官屯镇	13	87	24	85	95	20	62	19	1.2	3	110	62	4.94	22
东昌府区	嘉明经济开发区	12	59	27	123	95	20	60	13	1.2	3	111	73	4.94	22
临清市	青年路街道	13	87	19	9	95	20	63	29	1.7	70	107	35	4.95	24
东昌府区	新区街道	9	8	22	46	96	27	62	19	1.5	44	118	133	4.96	25
东昌府区	北城街道	9	8	22	46	96	27	62	19	1.5	44	118	133	4.96	25
东昌府区	侯营镇	12	59	28	132	92	8	62	19	1.2	3	110	62	4.97	27
冠县	定远寨镇	11	37	23	65	92	8	62	19	1.7	70	113	100	4.97	27
冠县	清泉街道	8	3	21	30	97	32	66	47	1.5	44	105	19	4.97	27
茌平区	温陈街道	11	37	25	104	97	32	63	29	1.2	3	110	62	4.98	30
市高新区	许营镇	10	16	27	123	96	27	62	19	1.4	31	111	73	5.03	31
市度假区	湖西街道	12	59	27	123	98	37	63	29	1.1	1	108	46	5.04	32

区县	站点	SO ₂ 均值 (μg/m ³)		NO ₂ 均值 (μg/m ³)		PM ₁₀ 均值 (μg/m ³)		PM _{2.5} 均值 (μg/m ³)		CO-95per (mg/m ³)		O ₃ -8H-90per (μg/m ³)		综合指数	
		浓度	排名	浓度	排名	浓度	排名	浓度	排名	浓度	排名	浓度	排名	综合指数	排名
东昌府区	广平镇	11	37	27	123	99	40	65	40	1.3	14	94	3	5.04	32
东阿县	东阿经济开发区	11	37	27	123	95	20	61	16	1.6	61	111	73	5.05	34
临清市	魏湾镇	12	59	21	30	94	18	67	57	1.8	78	106	26	5.08	35
冠县	东古城镇	10	16	18	4	97	32	69	71	1.6	61	112	93	5.08	35
高唐县	尹集镇	15	120	24	85	102	55	63	29	1.3	14	105	19	5.09	37
冠县	万善乡	10	16	16	1	98	37	70	75	1.8	78	107	35	5.09	37
冠县	崇文街道	10	16	18	4	98	37	66	47	1.9	95	113	100	5.10	39
高唐县	固河镇	14	105	24	85	99	40	64	35	1.4	31	110	62	5.11	40
冠县	店子镇	11	37	21	30	99	40	69	71	1.3	14	114	110	5.11	40
茌平区	胡屯镇	13	87	26	115	100	49	63	29	1.4	31	107	35	5.12	42
东昌府区	堂邑镇	15	120	23	65	99	40	65	40	1.3	14	114	110	5.13	43
莘县	莘亭街道	10	16	24	85	99	40	64	35	1.7	70	112	93	5.13	43
茌平区	乐平铺镇	13	87	26	115	101	51	65	40	1.3	14	103	13	5.13	43
东阿县	姜楼镇	9	8	25	104	99	40	65	40	1.5	44	113	100	5.13	43
东昌府区	梁水镇	13	87	22	46	107	97	64	35	1.3	14	111	73	5.14	47
东昌府区	张炉集镇	12	59	22	46	104	77	66	47	1.5	44	109	53	5.19	48
茌平区	杨官屯乡	15	120	23	65	111	121	68	63	1.3	14	81	2	5.19	48
东昌府区	郑庄镇	10	16	22	46	103	62	70	75	1.3	14	108	46	5.19	48
市度假区	朱老庄镇	11	37	23	65	110	118	66	47	1.3	14	105	19	5.20	51
高唐县	鱼邱湖街道	13	87	24	85	101	51	67	57	1.5	44	104	16	5.20	51
冠县	北馆陶镇	12	59	17	2	106	88	70	75	1.5	44	111	73	5.20	51
冠县	柳林镇	14	105	19	9	103	62	66	47	1.9	95	106	26	5.21	54
茌平区	博平镇	12	59	29	137	103	62	64	35	1.3	14	112	93	5.24	55
高唐县	高唐经济开发区	14	105	24	85	103	62	66	47	1.5	44	107	35	5.24	55
莘县	大张家镇	8	3	22	46	105	83	70	75	1.5	44	108	46	5.24	55
茌平区	振兴街道	12	59	30	139	103	62	65	40	1.3	14	104	16	5.25	58
莘县	燕塔街道	10	16	28	132	102	55	66	47	1.4	31	109	53	5.25	58
市度假区	于集镇	11	37	21	30	104	77	72	99	1.2	3	112	93	5.25	58
茌平区	信发街道	13	87	25	104	107	97	66	47	1.3	14	109	53	5.26	61
冠县	范寨镇	15	120	19	9	100	49	66	47	2.0	114	114	110	5.26	61
临清市	先锋路街道	19	138	24	85	95	20	64	35	1.9	95	110	62	5.28	63
冠县	贾镇	14	105	21	30	97	32	65	40	2.3	134	112	93	5.28	63
临清市	刘垓子镇	16	132	21	30	99	40	65	40	2.2	127	109	53	5.29	65
阳谷县	七级镇	9	8	23	65	103	62	68	63	1.9	95	107	35	5.29	65
阳谷县	石佛镇	10	16	22	46	107	97	71	86	1.2	3	113	100	5.29	65
高唐县	杨屯镇	21	139	21	30	102	55	67	57	1.8	78	98	6	5.30	68

区县	站点	SO ₂ 均值 (μg/m ³)		NO ₂ 均值 (μg/m ³)		PM ₁₀ 均值 (μg/m ³)		PM _{2.5} 均值 (μg/m ³)		CO-95per (mg/m ³)		O ₃ -8H-90per (μg/m ³)		综合指数	
		浓度	排名	浓度	排名	浓度	排名	浓度	排名	浓度	排名	浓度	排名	综合指数	排名
市度假区	李海务街道	13	87	23	65	107	97	70	75	1.3	14	105	19	5.31	69
高唐县	汇鑫街道	13	87	28	132	103	62	66	47	1.5	44	107	35	5.33	70
东阿县	刘集镇	12	59	23	65	103	62	67	57	1.8	78	116	127	5.33	70
高唐县	琉璃寺镇	15	120	22	46	104	77	67	57	2.1	120	99	8	5.34	72
高唐县	人和街道	14	105	23	65	103	62	70	75	1.6	61	105	19	5.34	72
临清市	金郝庄镇	14	105	26	115	96	27	67	57	2.0	114	111	73	5.35	74
莘县	东鲁街道	12	59	27	123	101	51	68	63	1.6	61	111	73	5.35	74
莘县	古云镇	12	59	20	20	102	55	71	86	1.9	95	109	53	5.35	74
茌平区	肖家庄镇	12	59	27	123	107	97	72	99	1.6	61	77	1	5.35	74
临清市	老赵庄镇	17	136	25	104	99	40	68	63	1.9	95	101	10	5.36	78
冠县	甘官屯镇	14	105	19	9	104	77	71	86	1.7	70	114	110	5.36	78
茌平区	冯官屯镇	13	87	24	85	106	88	70	75	1.5	44	106	26	5.37	80
临清市	松林镇	14	105	25	104	95	20	71	86	1.9	95	105	19	5.38	81
冠县	兰沃乡	13	87	21	30	106	88	71	86	1.7	70	109	53	5.38	81
高唐县	姜店镇	15	120	18	4	109	110	72	99	1.8	78	98	6	5.38	81
临清市	康庄镇	13	87	23	65	101	51	71	86	1.8	78	107	35	5.39	84
阳谷县	郭店屯镇	11	37	23	65	103	62	73	108	1.4	31	117	131	5.40	85
茌平区	韩屯镇	10	16	25	104	105	83	75	121	1.5	44	94	3	5.40	85
高唐县	梁村镇	16	132	24	85	108	107	68	63	1.5	44	109	53	5.41	87
临清市	唐园镇	13	87	24	85	103	62	68	63	2.0	114	108	46	5.41	87
莘县	河店镇	10	16	21	30	104	77	73	108	1.8	78	111	73	5.41	87
阳谷县	安乐镇	9	8	21	30	107	97	72	99	1.9	95	110	62	5.43	90
茌平区	菜屯镇	12	59	23	65	105	83	73	108	1.4	31	114	110	5.43	90
临清市	戴湾镇	14	105	28	132	103	62	68	63	1.7	70	108	46	5.44	92
临清市	八岔路镇	15	120	20	20	105	83	71	86	1.8	78	113	100	5.44	92
冠县	辛集镇	16	132	20	20	105	83	68	63	2.0	114	119	136	5.45	94
临清市	潘庄镇	16	132	19	9	108	107	72	99	1.7	70	108	46	5.45	94
阳谷县	侨润街道	10	16	23	65	109	110	73	108	1.4	31	112	93	5.45	94
茌平区	洪官屯镇	11	37	25	104	113	127	72	99	1.6	61	95	5	5.46	97
莘县	莘州街道	9	8	22	46	109	110	72	99	2.0	114	103	13	5.46	97
莘县	俎店镇	10	16	19	9	109	110	74	115	1.8	78	110	62	5.46	97
高唐县	赵寨子镇	15	120	23	65	106	88	70	75	1.9	95	105	19	5.48	100
莘县	古城镇	14	105	23	65	103	62	71	86	2.1	120	106	26	5.49	101
冠县	烟庄街道	13	87	24	85	103	62	70	75	1.8	78	122	138	5.50	102
临清市	烟店镇	14	105	22	46	106	88	71	86	1.8	78	117	131	5.50	102
莘县	张鲁回族镇	11	37	20	20	106	88	74	115	1.9	95	115	122	5.50	102

区县	站点	SO ₂ 均值 (μg/m ³)		NO ₂ 均值 (μg/m ³)		PM ₁₀ 均值 (μg/m ³)		PM _{2.5} 均值 (μg/m ³)		CO-95per (mg/m ³)		O ₃ -8H-90per (μg/m ³)		综合指数	
		浓度	排名	浓度	排名	浓度	排名	浓度	排名	浓度	排名	浓度	排名	综合指数	排名
冠县	梁堂镇	10	16	18	4	107	97	75	121	2.1	120	111	73	5.50	102
阳谷县	定水镇	11	37	22	46	114	129	72	99	1.6	61	110	62	5.51	106
茌平区	贾寨镇	11	37	23	65	111	121	73	108	1.7	70	104	16	5.51	106
冠县	清水镇	12	59	21	30	104	77	74	115	1.9	95	113	100	5.51	106
阳谷县	阿城镇	11	37	21	30	115	133	71	86	1.9	95	107	35	5.52	109
冠县	桑阿镇	13	87	17	2	106	88	73	108	2.5	139	106	26	5.52	109
莘县	妹冢镇	11	37	21	30	103	62	75	121	2.1	120	110	62	5.52	109
阳谷县	大布乡	10	16	23	65	114	129	71	86	1.6	61	115	122	5.53	112
临清市	尚店镇	15	120	22	46	97	32	78	133	1.5	44	118	133	5.54	113
阳谷县	博济桥街道	10	16	25	104	111	121	70	75	1.9	95	111	73	5.55	114
莘县	大王寨镇	15	120	22	46	102	55	70	75	2.3	134	115	122	5.56	115
阳谷县	阎楼镇	9	8	22	46	114	129	74	115	1.9	95	106	26	5.58	116
莘县	观城镇	11	37	25	104	109	110	74	115	1.6	61	113	100	5.58	116
莘县	魏庄镇	10	16	21	30	109	110	76	128	1.8	78	113	100	5.58	116
莘县	王庄集镇	11	37	24	85	109	110	72	99	1.9	95	114	110	5.59	119
莘县	柿子园镇	10	16	26	115	106	88	71	86	2.2	127	111	73	5.60	120
莘县	十八里铺镇	12	59	29	137	108	107	69	71	2.2	127	103	13	5.62	121
阳谷县	寿张镇	13	87	19	9	109	110	74	115	2.4	136	107	35	5.64	122
莘县	王奉镇	11	37	26	115	106	88	71	86	2.0	114	127	139	5.66	123
莘县	朝城镇	14	105	28	132	107	97	69	71	2.2	127	113	100	5.69	124
阳谷县	十五里园镇	15	120	23	65	110	118	75	121	1.9	95	107	35	5.69	124
莘县	樱桃园镇	12	59	26	115	107	97	73	108	2.1	120	114	110	5.70	126
莘县	燕店镇	18	137	22	46	107	97	76	128	2.1	120	102	12	5.71	127
冠县	斜店乡	12	59	20	20	115	133	77	131	1.9	95	111	73	5.71	127
高唐县	三十里铺镇	14	105	25	104	110	118	75	121	1.9	95	109	53	5.72	129
阳谷县	高庙王镇	13	87	19	9	119	137	78	133	1.8	78	106	26	5.74	130
阳谷县	狮子楼街道	12	59	23	65	111	121	78	133	1.8	78	111	73	5.74	130
阳谷县	李台镇	12	59	26	115	112	126	75	121	1.8	78	115	122	5.76	132
莘县	董杜庄镇	14	105	20	20	115	133	76	128	2.2	127	113	100	5.80	133
莘县	徐庄镇	12	59	25	104	111	121	75	121	2.2	127	114	110	5.81	134
阳谷县	张秋镇	14	105	22	46	116	136	77	131	2.1	120	106	26	5.82	135
阳谷县	西湖镇	11	37	26	115	114	129	79	137	1.8	78	110	62	5.86	136
莘县	张寨镇	11	37	24	85	113	127	78	133	2.4	136	108	46	5.90	137
高唐县	清平镇	12	59	20	20	123	138	82	138	2.2	127	101	10	5.98	138
阳谷县	金斗营镇	15	120	18	4	123	138	82	138	2.4	136	100	9	6.02	139