

# 聊城生态环境要情 简报

第 19 期（总第 67 期）

聊城市生态环境局

2024 年 8 月 31 日

---

## 2024 年 7 月份全市环境空气质量状况

### 一、总体情况

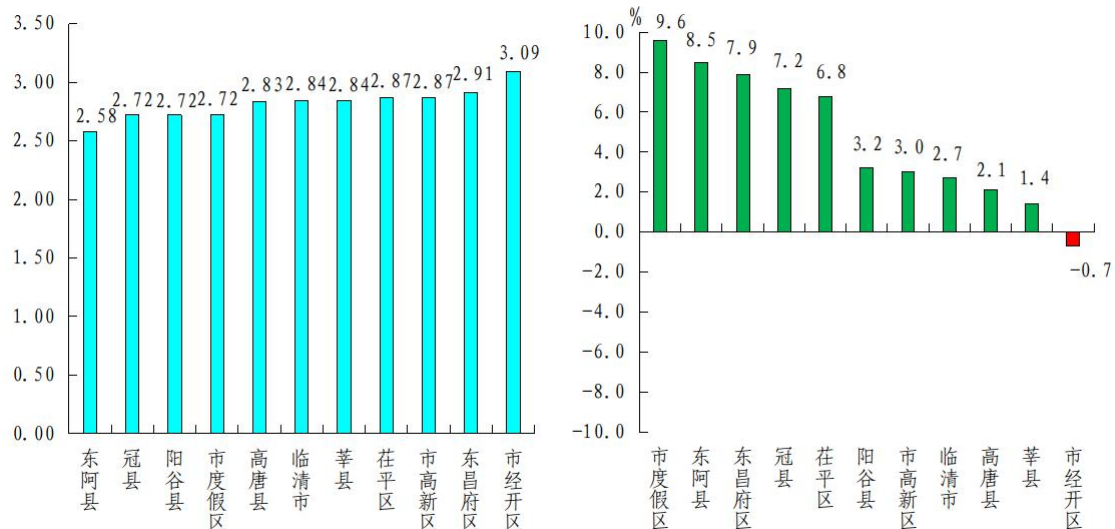
2024 年 7 月，我市主要污染物中 PM<sub>2.5</sub> 月均值浓度为 23 $\mu\text{g}/\text{m}^3$ ，同比恶化 15.0%；PM<sub>10</sub> 月均值浓度为 39 $\mu\text{g}/\text{m}^3$ ，同比改善 2.5%；SO<sub>2</sub> 月均值浓度为 7 $\mu\text{g}/\text{m}^3$ ，同比改善 12.5%；NO<sub>2</sub> 月均值浓度为 14 $\mu\text{g}/\text{m}^3$ ，同比持平；重污染天数为 0 天，同比持平；环境空气质量优良率为 83.9%，同比升高 32.3%；环境空气质量综合指数

为 2.95，同比改善 4.2%。

## 二、各县（市、区）、市属开发区空气质量情况

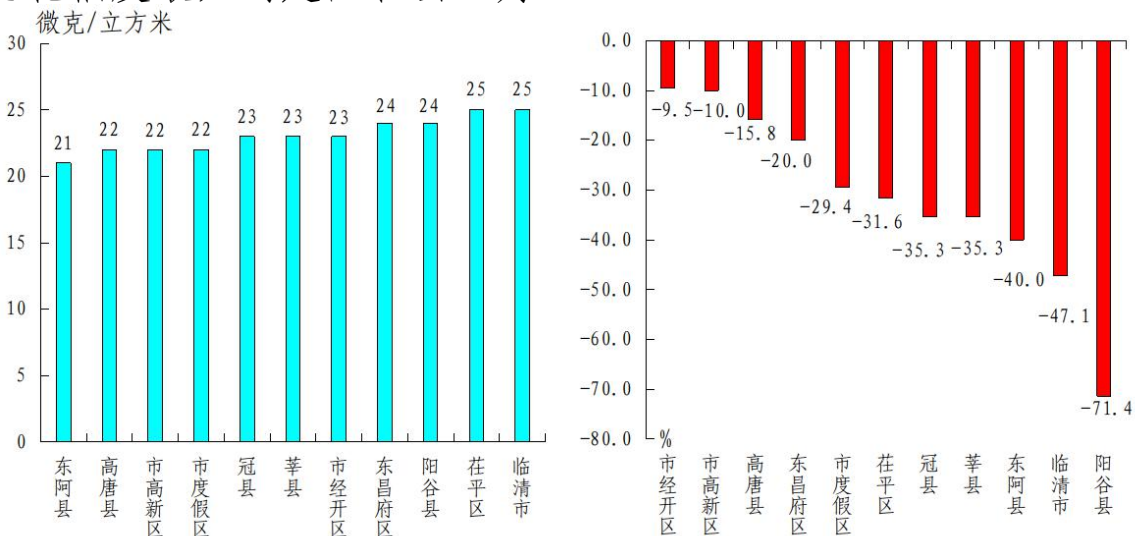
### （一）环境空气质量综合指数

最好的是东阿县，为 2.58；最差的是市经开区，为 3.09。各县（市、区）、市属开发区除市经开区同比恶化外均同比改善，市度假区同比改善幅度最大，为 9.6%，市经开区同比恶化 0.7%。



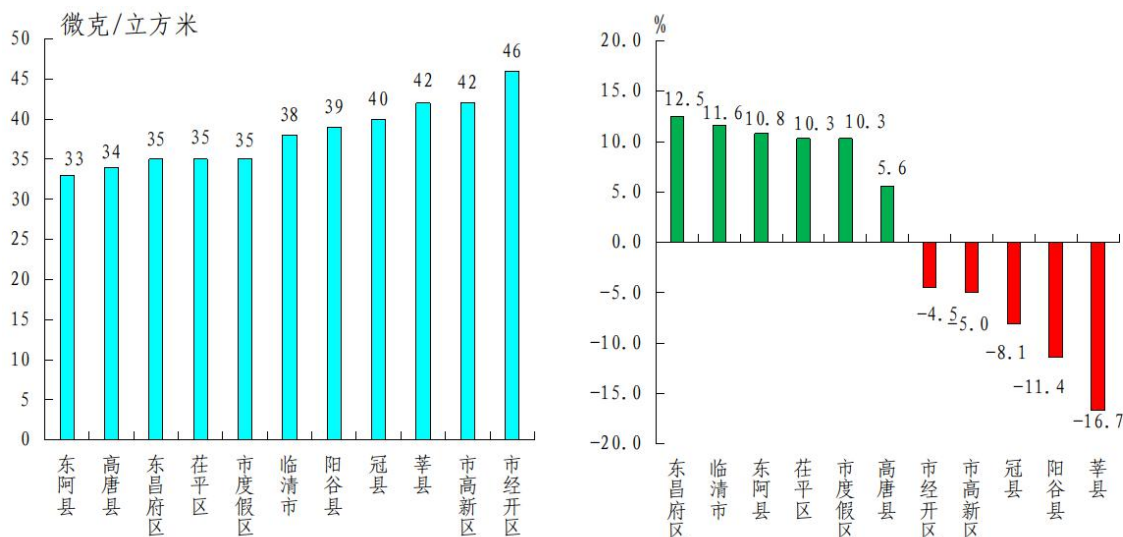
### （二）细颗粒物 (PM<sub>2.5</sub>)

浓度最低的是东阿县，为 21 $\mu\text{g}/\text{m}^3$ ；最高的是茌平区、临清市，均为 25 $\mu\text{g}/\text{m}^3$ 。同比恶化幅度最小的是市经开区，为 -9.5%；同比恶化幅度最大的是阳谷县，为 -71.4%。



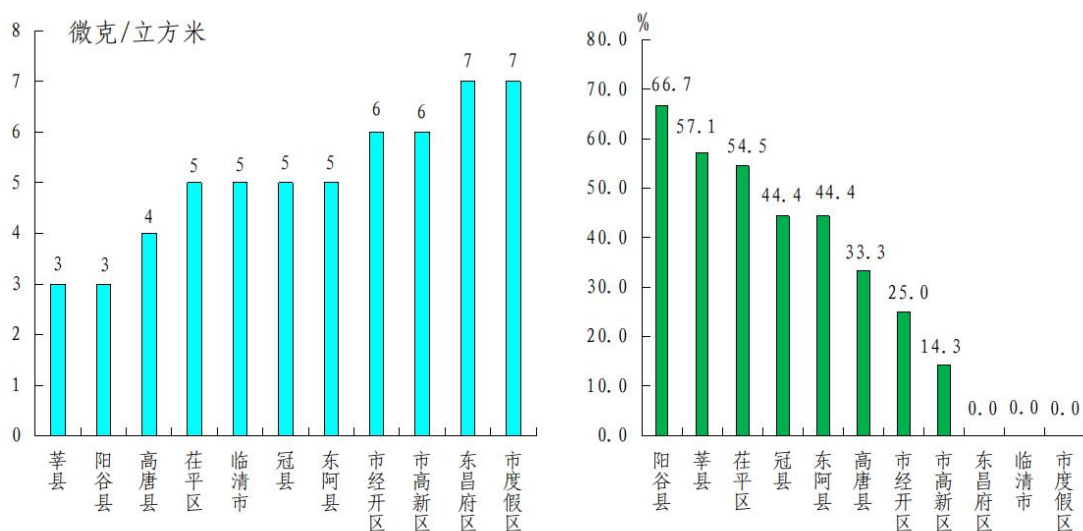
### (三) 可吸入颗粒物 (PM<sub>10</sub>)

浓度最低的是东阿县，为 33 $\mu\text{g}/\text{m}^3$ ；最高的是市经开区，为 46 $\mu\text{g}/\text{m}^3$ 。同比改善幅度最大的是东昌府区，为 12.5%；同比恶化幅度最大的是莘县，为 -16.7%。



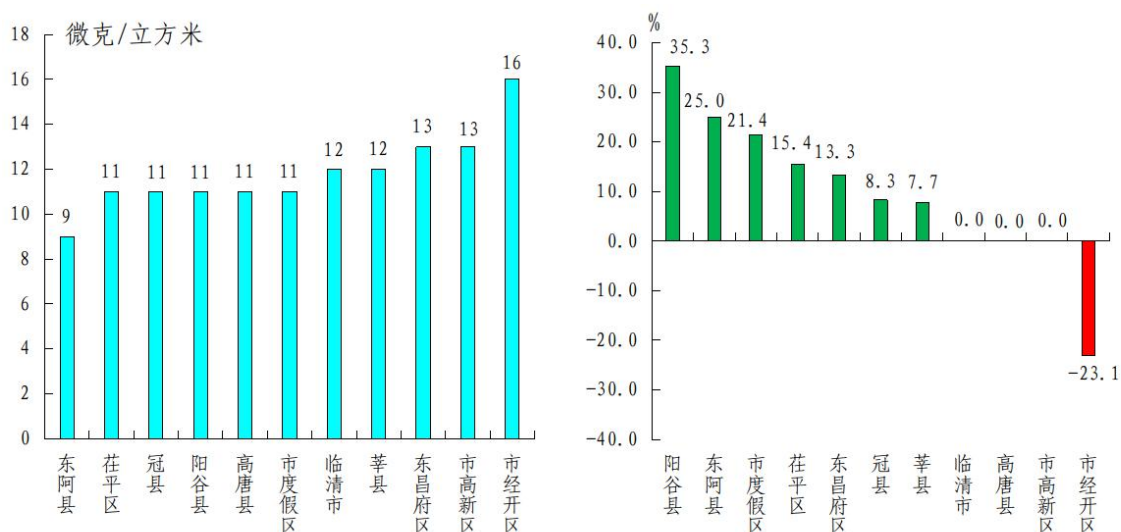
### (四) 二氧化硫 (SO<sub>2</sub>)

浓度最低的是莘县、阳谷县，均为 3 $\mu\text{g}/\text{m}^3$ ；最高的是东昌府区、市度假区，均为 7 $\mu\text{g}/\text{m}^3$ 。各县（市、区）、市属开发区除东昌府区、临清市、市度假区同比持平外均同比改善，阳谷县同比改善幅度最大，为 66.7%。



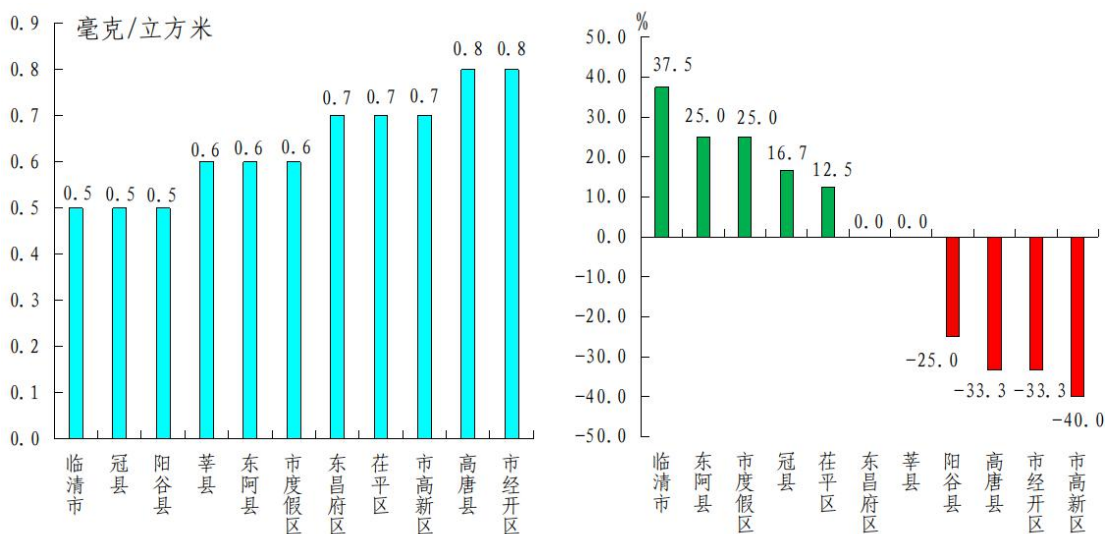
### (五) 二氧化氮 (NO<sub>2</sub>)

浓度最低的是东阿县，为 9 $\mu\text{g}/\text{m}^3$ ；最高的是市经开区，为 16 $\mu\text{g}/\text{m}^3$ 。各县（市、区）、市属开发区除市经开区同比恶化外均同比改善或持平，阳谷县同比改善幅度最大，为 35.3%，临清市、高唐县、市高新区均同比持平，市经开区同比恶化 23.1%。



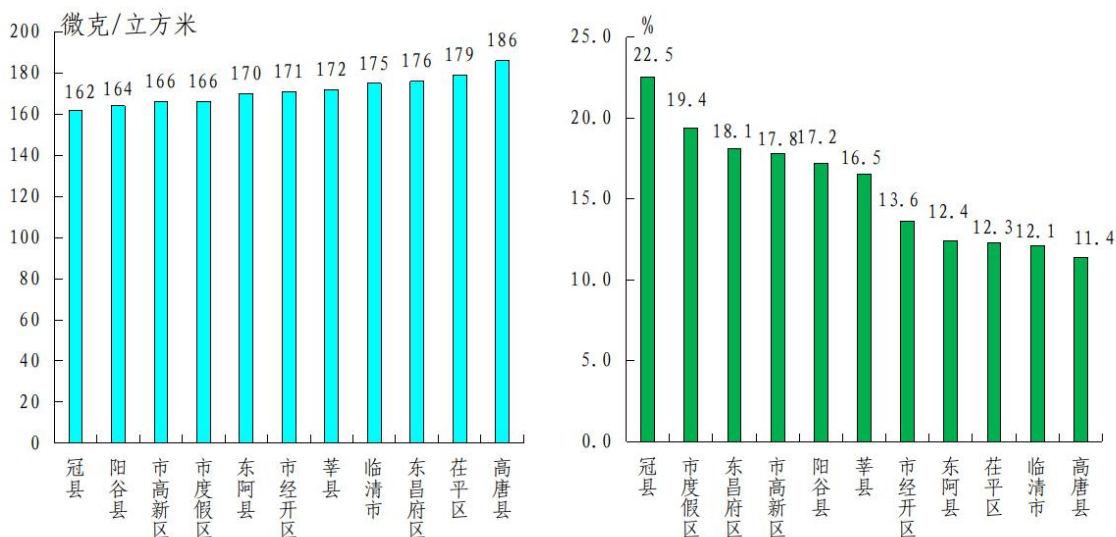
### (六) 一氧化碳 (CO)

浓度最低的是临清市、冠县、阳谷县，均为 0.5 $\text{mg}/\text{m}^3$ ；最高的是高唐县、市经开区，均为 0.8 $\text{mg}/\text{m}^3$ 。同比改善幅度最大的是临清市，为 37.5%；同比恶化幅度最大的是市高新区，为 -40.0%。



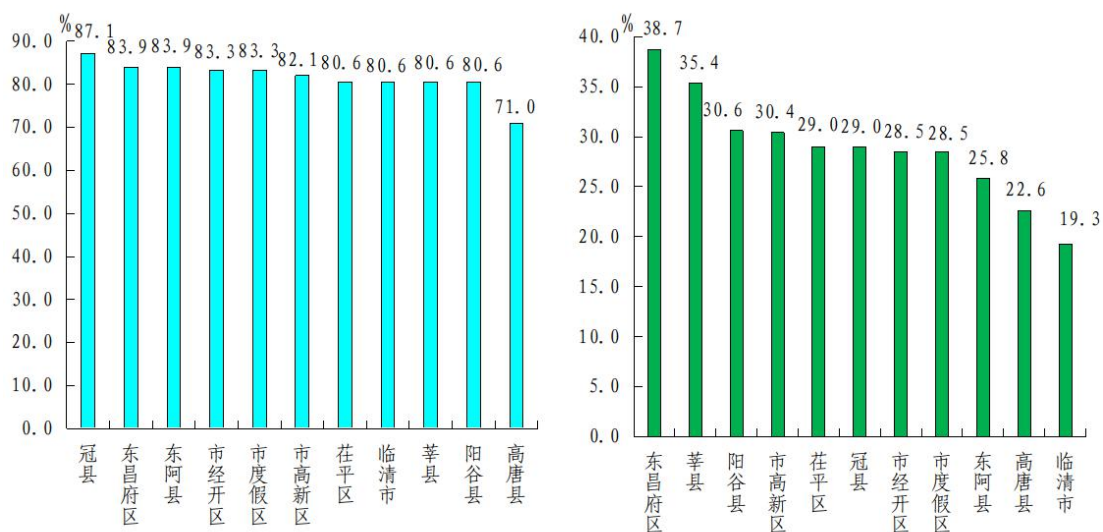
### (七) 臭氧 (O<sub>3</sub>)

浓度最低的是冠县，为 162 $\mu\text{g}/\text{m}^3$ ；最高的是高唐县，为 186 $\mu\text{g}/\text{m}^3$ 。同比改善幅度最大的是冠县，为 22.5%；同比改善幅度最小的是高唐县，为 11.4%。



### (八) 优良率

最好的是冠县，为 87.1%；最差的是高唐县，为 71.0%。同比改善幅度最大的是东昌府区，为 38.7%；同比改善幅度最小的是临清市，为 19.3%。



### 三、各县（市、区）、市属开发区空气质量在全省县（市、区）排名

全省县（市、区）空气质量排名中，东昌府区、市经开区、市高新区、市度假区为参照排名。7月份，没有县（市、区）、市属开发区空气质量综合指数在全省排名后10名；PM<sub>2.5</sub>浓度在全省排名后10名有2个，为临清市、茌平区（并列倒数第4名）；PM<sub>10</sub>浓度在全省排名后10名的有4个，为市经开区（倒数第1名）、市高新区（并列倒数第4名）、莘县（并列倒数第4名）、冠县（并列倒数第8名）。

### 四、各乡镇（街道、园区）空气质量情况

7月份，按环境空气质量综合指数排名，全市排名前十名的乡镇（街道、园区）分别是古云镇、东古城镇、斜店乡、张寨镇、古城镇、康庄镇、辛集镇、贾镇、烟店镇、万善乡（其中东古城镇、斜店乡并列第2名，康庄镇、辛集镇并列第6名，贾镇、烟店镇、万善乡并列第8名）；全市排名后十名的乡镇（街道、园区）分别是蒋官屯街道、东城街道、梁村镇、东阿经济开发区、北城街道、新区街道、高唐经济开发区、古楼街道、高集镇、固河镇（其中蒋官屯街道、东城街道并列倒数第1名，北城街道、新区街道并列倒数第5名，古楼街道、高集镇、固河镇并列倒数第8名）。

按PM<sub>2.5</sub>浓度排名，全市排名前十位的乡镇（街道、园区）分别是古云镇、戴湾镇、闫寺街道、松林镇、柿子园镇、堂邑镇、

杨官屯乡、金郝庄镇、铜城街道、店子镇、定水镇、三十里铺镇、陈集镇、尹集镇（其中古云镇、戴湾镇、闫寺街道、松林镇并列第1名,柿子园镇、堂邑镇、杨官屯乡、金郝庄镇、铜城街道、店子镇、定水镇、三十里铺镇、陈集镇、尹集镇并列第5名）；全市排名后十位的乡镇（街道、园区）分别是柳园街道、魏庄镇、河店镇、八岔路镇、梁堂镇、大辛庄街道、清泉街道、万善乡、蒋官屯街道、东城街道、梁村镇、高集镇、七级镇、高庙王镇、胡屯镇、姚寨镇、俎店镇、唐园镇、烟庄街道、张鲁回族镇（其中柳园街道、魏庄镇并列倒数第1名,八岔路镇、梁堂镇、大辛庄街道、清泉街道、万善乡并列倒数第4名,蒋官屯街道、东城街道、梁村镇、高集镇、七级镇、高庙王镇、胡屯镇、姚寨镇、俎店镇、唐园镇、烟庄街道、张鲁回族镇并列倒数第9名）。

按PM<sub>10</sub>浓度排名，全市排名前十位的乡镇（街道、园区）分别是柿子园镇、鱼山镇、郭店屯镇、柳园街道、古云镇、寿张镇、姚寨镇、西湖镇、新城街道、万善乡、莘亭街道、贾寨镇、朱老庄镇、许营镇、三十里铺镇、鱼邱湖街道、李海务街道、牛角店镇、大辛庄街道、杨屯镇、狮子楼街道、尹集镇、高庙王镇、东阿经济开发区（其中鱼山镇、郭店屯镇、柳园街道并列第2名，寿张镇、姚寨镇、西湖镇、新城街道并列第6名,万善乡、莘亭街道、贾寨镇、朱老庄镇、许营镇、三十里铺镇、鱼邱湖街道、李海务街道、牛角店镇、大辛庄街道、杨屯镇、狮子楼街道、尹集镇、高庙王镇、东阿经济开发区并列第10名）；全市排名后

十位的乡镇（街道、园区）分别是蒋官屯街道、东城街道、九州街道、梁堂镇、店子镇、先锋路街道、松林镇、博平镇、八岔路镇、柳林镇、魏庄镇、俎店镇、郑家镇（其中蒋官屯街道、东城街道并列倒数第 1 名,梁堂镇、店子镇并列倒数第 4 名,先锋路街道、松林镇并列倒数第 6 名,博平镇、八岔路镇、柳林镇、魏庄镇、俎店镇、郑家镇并列倒数第 8 名）。

### 五、全市省控降尘点位降尘情况

7 月份，全市降尘量均值为  $3.0\text{t}/\text{km}^2\cdot 30\text{d}$ ，茌平区降尘量最低，为  $2.4\text{t}/\text{km}^2\cdot 30\text{d}$ ；临清市、冠县降尘量最高，均为  $4.3\text{t}/\text{km}^2\cdot 30\text{d}$ ；没有县（市、区）、市属开发区降尘量高于  $7.0\text{t}/\text{km}^2\cdot 30\text{d}$ 。其中，临清市对国控降尘站点保障不力，本月降尘缸丢失，以全市最差值替代。

- 附件：1.7 月份各县（市、区）、市属开发区空气质量情况  
2.7 月份各县（市、区）、市属开发区空气质量在全省县（市、区）排名  
3.7 月份各乡镇（街道、园区）空气质量及排名情况  
4.7 月份各县（市、区）、市属开发区省控降尘点位监测结果



## 附件 1

## 7 月份各县（市、区）、市属开发区空气质量情况

名次	县（市、区）	环境空气质量综合指数(按 6 项指标)		PM <sub>2.5</sub>		PM <sub>10</sub>		SO <sub>2</sub>		NO <sub>2</sub>		CO		O <sub>3</sub>	
		指数	同比改善(%)	浓度(ug/m <sup>3</sup> )	同比改善(%)	浓度(ug/m <sup>3</sup> )	同比改善(%)	浓度(ug/m <sup>3</sup> )	同比改善(%)	浓度(ug/m <sup>3</sup> )	同比改善(%)	浓度(mg/m <sup>3</sup> )	同比改善(%)	浓度(ug/m <sup>3</sup> )	同比改善(%)
1	东阿县	2.58	8.5	21	-40.0	33	10.8	5	44.4	9	25.0	0.6	25.0	170	12.4
2	冠县	2.72	7.2	23	-35.3	40	-8.1	5	44.4	11	8.3	0.5	16.7	162	22.5
2	阳谷县	2.72	3.2	24	-71.4	39	-11.4	3	66.7	11	35.3	0.5	-25.0	164	17.2
2	市度假区	2.72	9.6	22	-29.4	35	10.3	7	0.0	11	21.4	0.6	25.0	166	19.4
5	高唐县	2.83	2.1	22	-15.8	34	5.6	4	33.3	11	0.0	0.8	-33.3	186	11.4
6	临清市	2.84	2.7	25	-47.1	38	11.6	5	0.0	12	0.0	0.5	37.5	175	12.1
6	莘县	2.84	1.4	23	-35.3	42	-16.7	3	57.1	12	7.7	0.6	0.0	172	16.5
8	茌平区	2.87	6.8	25	-31.6	35	10.3	5	54.5	11	15.4	0.7	12.5	179	12.3
8	市高新区	2.87	3.0	22	-10.0	42	-5.0	6	14.3	13	0.0	0.7	-40.0	166	17.8
10	东昌府区	2.91	7.9	24	-20.0	35	12.5	7	0.0	13	13.3	0.7	0.0	176	18.1
11	市经开区	3.09	-0.7	23	-9.5	46	-4.5	6	25.0	16	-23.1	0.8	-33.3	171	13.6

备注：负值表示同比恶化，正值表示同比改善。

附件 2

## 7 月份各县（市、区）、市属开发区空气质量在全省县（市、区）排名

〔全省共 158 个县（市、区）参与排名〕

县（市、区）	环境空气质量综合指数 (按 6 项指标)	PM <sub>2.5</sub>	PM <sub>10</sub>	SO <sub>2</sub>	NO <sub>2</sub>	CO	O <sub>3</sub>
东阿县	38	90	85	32	17	6	56
冠县	70	127	145	32	48	3	30
阳谷县	70	140	138	1	48	3	35
市度假区	70	106	105	92	48	6	41
高唐县	99	106	99	13	48	56	117
临清市	102	147	126	32	67	3	76
莘县	102	127	153	1	67	6	61
茌平区	108	147	105	32	48	41	90
市高新区	108	106	153	65	91	41	41
东昌府区	115	140	105	92	91	41	78
市经开区	141	127	158	65	136	56	58

备注：东昌府区、市经开区、市高新区、市度假区为参照排名。

## 附件 3

## 7 月份各乡镇（街道、园区）空气质量及排名情况

区县	站点	SO <sub>2</sub> 均值 (μg/m <sup>3</sup> )		NO <sub>2</sub> 均值 (μg/m <sup>3</sup> )		PM <sub>10</sub> 均值 (μg/m <sup>3</sup> )		PM <sub>2.5</sub> 均值 (μg/m <sup>3</sup> )		CO-95per (mg/m <sup>3</sup> )		O <sub>3</sub> -8H-90per (μg/m <sup>3</sup> )		综合指数	
		浓度	排名	浓度	排名	浓度	排名	浓度	排名	浓度	排名	浓度	排名	综合指数	排名
莘县	古云镇	4	34	10	12	30	5	18	1	1.0	119	138	2	2.37	1
冠县	东古城镇	3	14	9	6	34	49	20	15	0.7	34	143	4	2.40	2
冠县	斜店乡	2	1	7	1	35	71	21	39	0.8	46	142	3	2.40	2
莘县	张寨镇	2	1	10	12	35	71	21	39	0.8	46	147	9	2.50	4
莘县	古城镇	3	14	10	12	35	71	21	39	0.8	46	145	5	2.51	5
临清市	康庄镇	3	14	13	57	33	25	20	15	0.8	46	147	9	2.53	6
冠县	辛集镇	3	14	10	12	36	85	21	39	0.8	46	148	12	2.53	6
冠县	贾镇	4	34	10	12	34	49	22	78	0.8	46	148	12	2.56	8
临清市	烟店镇	3	14	9	6	34	49	22	78	0.8	46	155	28	2.56	8
冠县	万善乡	4	34	8	2	32	10	24	132	0.8	46	150	18	2.56	8
莘县	柿子园镇	4	34	14	86	28	1	19	5	0.9	103	158	39	2.57	11
莘县	大王寨镇	5	62	9	6	36	85	22	78	0.9	103	146	7	2.57	11
东昌府区	堂邑镇	6	81	13	57	33	25	19	5	0.5	3	166	71	2.59	13
冠县	北馆陶镇	4	34	9	6	36	85	22	78	1.0	119	146	7	2.59	13
冠县	桑阿镇	6	81	8	2	36	85	22	78	0.8	46	152	22	2.59	13
莘县	樱桃园镇	4	34	13	57	33	25	21	39	0.9	103	147	9	2.60	16
冠县	崇文街道	2	1	11	28	38	118	22	78	0.8	46	148	12	2.60	16
东阿县	鱼山镇	10	137	8	2	29	2	20	15	0.9	103	166	71	2.61	18
冠县	清泉街道	2	1	9	6	38	118	24	132	0.8	46	149	15	2.61	18
高唐县	赵寨子镇	5	62	13	57	33	25	20	15	0.8	46	157	35	2.62	20
临清市	魏湾镇	2	1	13	57	33	25	20	15	1.0	119	159	45	2.63	21
东昌府区	沙镇	6	81	13	57	34	49	21	39	0.6	7	155	28	2.63	21
茌平区	杨官屯乡	4	34	13	57	37	106	19	5	0.4	1	173	118	2.64	23
冠县	甘官屯镇	5	62	12	40	33	25	21	39	0.8	46	158	39	2.64	23
冠县	清水镇	3	14	12	40	37	106	22	78	0.8	46	149	15	2.64	23
临清市	潘庄镇	3	14	10	12	37	106	22	78	0.8	46	156	32	2.64	23
莘县	张鲁回族镇	2	1	9	6	36	85	23	120	0.8	46	164	61	2.64	23
茌平区	温陈街道	4	34	14	86	36	85	20	15	0.6	7	160	47	2.65	28
莘县	莘亭街道	4	34	10	12	32	10	21	39	1.0	119	163	57	2.65	28
茌平区	贾寨镇	4	34	12	40	32	10	21	39	0.7	34	167	81	2.65	28
莘县	董杜庄镇	4	34	11	28	37	106	22	78	0.8	46	150	18	2.65	28
莘县	莘州街道	4	34	11	28	36	85	22	78	0.8	46	153	24	2.65	28
莘县	王庄集镇	3	14	10	12	38	118	22	78	0.9	103	153	24	2.65	28

区县	站点	SO <sub>2</sub> 均值 (μg/m <sup>3</sup> )		NO <sub>2</sub> 均值 (μg/m <sup>3</sup> )		PM <sub>10</sub> 均值 (μg/m <sup>3</sup> )		PM <sub>2.5</sub> 均值 (μg/m <sup>3</sup> )		CO-95per (mg/m <sup>3</sup> )		O <sub>3</sub> -8H-90per (μg/m <sup>3</sup> )		综合指数	
		浓度	排名	浓度	排名	浓度	排名	浓度	排名	浓度	排名	浓度	排名	综合指数	排名
度假区	朱老庄镇	6	81	13	57	32	10	20	15	0.6	7	169	96	2.66	34
临清市	新华路街道	2	1	13	57	37	106	21	39	0.8	46	157	35	2.66	34
度假区	湖西街道	6	81	14	86	33	25	22	78	0.4	1	161	49	2.66	34
冠县	烟庄街道	3	14	10	12	36	85	23	120	0.8	46	158	39	2.66	34
临清市	金郝庄镇	3	14	16	119	35	71	19	5	0.8	46	157	35	2.67	38
东昌府区	张炉集镇	6	81	12	40	35	71	21	39	0.6	7	164	61	2.67	38
冠县	兰沃乡	4	34	11	28	35	71	21	39	0.8	46	164	61	2.67	38
高新区	顾官屯镇	5	62	13	57	33	25	22	78	0.6	7	163	57	2.67	38
阳谷县	侨润街道	8	119	12	40	34	49	20	15	0.8	46	156	32	2.67	38
莘县	王奉镇	7	110	12	40	36	85	20	15	1.0	119	149	15	2.68	43
东昌府区	侯营镇	6	81	14	86	33	25	20	15	0.6	7	167	81	2.68	43
茌平区	冯官屯镇	4	34	13	57	37	106	22	78	0.6	7	157	35	2.68	43
冠县	定远寨镇	3	14	11	28	34	49	22	78	0.8	46	165	68	2.68	43
东阿县	铜城街道	9	132	13	57	33	25	19	5	0.9	103	158	39	2.69	47
东昌府区	郑家镇	6	81	12	40	39	127	20	15	0.5	3	166	71	2.69	47
阳谷县	李台镇	7	110	13	57	34	49	21	39	0.9	103	150	18	2.69	47
临清市	青年路街道	2	1	11	28	35	71	22	78	0.8	46	168	89	2.69	47
临清市	唐园镇	3	14	10	12	36	85	23	120	0.8	46	164	61	2.69	47
阳谷县	阎楼镇	7	110	11	28	33	25	20	15	1.0	119	162	52	2.70	52
东昌府区	斗虎屯镇	6	81	15	103	34	49	20	15	0.5	3	166	71	2.70	52
高新区	许营镇	4	34	14	86	32	10	20	15	0.6	7	176	126	2.70	52
莘县	妹冢镇	4	34	13	57	33	25	21	39	0.9	103	164	61	2.70	52
茌平区	洪官屯镇	4	34	14	86	34	49	21	39	0.6	7	167	81	2.70	52
阳谷县	金斗营镇	7	110	14	86	34	49	22	78	0.8	46	145	5	2.70	52
阳谷县	张秋镇	8	119	12	40	33	25	22	78	0.7	34	158	39	2.70	52
莘县	河店镇	3	14	8	2	36	85	25	137	0.9	103	162	52	2.70	52
冠县	店子镇	4	34	13	57	41	135	19	5	0.8	46	159	45	2.71	60
临清市	刘垓子镇	3	14	13	57	37	106	20	15	0.7	34	170	101	2.71	60
莘县	燕店镇	5	62	11	28	38	118	22	78	0.9	103	154	26	2.71	60
莘县	俎店镇	3	14	10	12	39	127	23	120	1.0	119	151	21	2.71	60
东昌府区	道口铺街道	6	81	17	129	33	25	20	15	0.5	3	166	71	2.72	64
临清市	尚店镇	2	1	13	57	37	106	22	78	0.9	103	158	39	2.72	64
临清市	戴湾镇	3	14	18	133	34	49	18	1	0.7	34	168	89	2.73	66
阳谷县	定水镇	7	110	15	103	34	49	19	5	0.6	7	168	89	2.73	66
高唐县	三十里铺镇	5	62	15	103	32	10	19	5	0.8	46	171	104	2.73	66
高唐县	鱼邱湖街道	6	81	12	40	32	10	21	39	0.8	46	171	104	2.73	66

区县	站点	SO <sub>2</sub> 均值 (μg/m <sup>3</sup> )		NO <sub>2</sub> 均值 (μg/m <sup>3</sup> )		PM <sub>10</sub> 均值 (μg/m <sup>3</sup> )		PM <sub>2.5</sub> 均值 (μg/m <sup>3</sup> )		CO-95per (mg/m <sup>3</sup> )		O <sub>3</sub> -8H-90per (μg/m <sup>3</sup> )		综合指数	
		浓度	排名	浓度	排名	浓度	排名	浓度	排名	浓度	排名	浓度	排名	综合指数	排名
高唐县	清平镇	6	81	10	12	36	85	22	78	0.8	46	167	81	2.73	66
高唐县	人和街道	5	62	11	28	34	49	22	78	0.8	46	168	89	2.73	66
东阿县	陈集镇	6	81	16	119	33	25	19	5	0.8	46	165	68	2.74	72
度假区	于集镇	7	110	12	40	34	49	20	15	0.6	7	178	133	2.74	72
莘县	观城镇	5	62	18	133	36	85	21	39	1.0	119	136	1	2.74	72
茌平区	菜屯镇	4	34	16	119	36	85	21	39	0.6	7	162	52	2.74	72
东昌府区	嘉明经济开发区	6	81	15	103	35	71	20	15	0.6	7	166	71	2.74	72
阳谷县	寿张镇	9	132	14	86	31	6	20	15	0.7	34	170	101	2.75	77
莘县	朝城镇	4	34	11	28	35	71	20	15	1.0	119	172	112	2.75	77
东昌府区	韩集镇	6	81	14	86	34	49	21	39	0.6	7	170	101	2.75	77
度假区	李海务街道	6	81	13	57	32	10	22	78	0.6	7	174	122	2.75	77
东阿县	姚寨镇	8	119	10	12	31	6	23	120	0.7	34	175	125	2.75	77
东阿县	牛角店镇	8	119	15	103	32	10	20	15	1.0	119	155	28	2.76	82
阳谷县	博济桥街道	9	132	15	103	33	25	21	39	0.6	7	161	49	2.76	82
东昌府区	梁水镇	6	81	15	103	36	85	21	39	0.6	7	163	57	2.76	82
阳谷县	郭店屯镇	9	132	13	57	29	2	21	39	0.8	46	173	118	2.76	82
莘县	大张家镇	4	34	11	28	36	85	22	78	1.0	119	164	61	2.76	82
临清市	大辛庄街道	2	1	13	57	32	10	24	132	0.8	46	169	96	2.76	82
莘县	魏庄镇	3	14	10	12	39	127	26	138	0.8	46	154	26	2.76	82
东昌府区	闫寺街道	6	81	17	129	36	85	18	1	0.6	7	173	118	2.77	89
高唐县	汇鑫街道	5	62	16	119	33	25	20	15	0.8	46	168	89	2.77	89
阳谷县	西湖镇	8	119	14	86	31	6	21	39	1.0	119	160	47	2.77	89
高唐县	杨屯镇	6	81	13	57	32	10	21	39	1.0	119	167	81	2.77	89
茌平区	乐平铺镇	4	34	17	129	34	49	22	78	0.6	7	162	52	2.77	89
阳谷县	十五里园镇	8	119	13	57	33	25	22	78	0.7	34	167	81	2.77	89
莘县	燕塔街道	6	81	13	57	37	106	21	39	0.9	103	161	49	2.78	95
莘县	东鲁街道	5	62	13	57	35	71	21	39	0.9	103	169	96	2.78	95
茌平区	杜郎口镇	5	62	14	86	34	49	21	39	0.7	34	172	112	2.78	95
东阿县	新城街道	7	110	10	12	31	6	21	39	1.0	119	180	136	2.78	95
临清市	松林镇	2	1	19	138	40	133	18	1	0.9	103	156	32	2.79	99
莘县	徐庄镇	6	81	15	103	34	49	21	39	1.0	119	155	28	2.79	99
阳谷县	安乐镇	8	119	13	57	35	71	21	39	0.8	46	166	71	2.79	99
冠县	柳林镇	2	1	13	57	39	127	22	78	0.9	103	165	68	2.79	99
冠县	范寨镇	3	14	12	40	36	85	22	78	1.0	119	168	89	2.79	99
高唐县	姜店镇	5	62	11	28	35	71	22	78	0.8	46	176	126	2.79	99
茌平区	肖家庄镇	4	34	18	133	33	25	22	78	0.6	7	167	81	2.81	105

区县	站点	SO <sub>2</sub> 均值 (μg/m <sup>3</sup> )		NO <sub>2</sub> 均值 (μg/m <sup>3</sup> )		PM <sub>10</sub> 均值 (μg/m <sup>3</sup> )		PM <sub>2.5</sub> 均值 (μg/m <sup>3</sup> )		CO-95per (mg/m <sup>3</sup> )		O <sub>3</sub> -8H-90per (μg/m <sup>3</sup> )		综合指数	
		浓度	排名	浓度	排名	浓度	排名	浓度	排名	浓度	排名	浓度	排名	综合指数	排名
冠县	梁堂镇	5	62	10	12	41	135	24	132	1.0	119	152	22	2.81	105
阳谷县	大布乡	8	119	16	119	33	25	20	15	0.8	46	168	89	2.82	107
东阿县	大桥镇	8	119	14	86	33	25	20	15	0.8	46	176	126	2.82	107
茌平区	韩屯镇	4	34	15	103	38	118	21	39	0.6	7	172	112	2.82	107
东阿县	刘集镇	10	137	13	57	33	25	21	39	0.7	34	172	112	2.82	107
东阿县	姜楼镇	8	119	14	86	34	49	22	78	0.6	7	171	104	2.82	107
茌平区	胡屯镇	5	62	15	103	36	85	23	120	0.6	7	167	81	2.82	107
莘县	十八里铺镇	3	14	15	103	37	106	21	39	1.0	119	164	61	2.83	113
茌平区	振兴街道	4	34	20	139	33	25	21	39	0.6	7	166	71	2.83	113
茌平区	信发街道	5	62	14	86	38	118	21	39	0.7	34	172	112	2.83	113
阳谷县	狮子楼街道	8	119	15	103	32	10	22	78	0.6	7	172	112	2.83	113
高唐县	尹集镇	4	34	17	129	32	10	19	5	0.8	46	184	139	2.84	117
临清市	八岔路镇	3	14	12	40	39	127	24	132	0.8	46	166	71	2.84	117
阳谷县	阿城镇	9	132	15	103	36	85	21	39	0.8	46	162	52	2.85	119
临清市	先锋路街道	2	1	14	86	40	133	22	78	0.8	46	171	104	2.85	119
东昌府区	广平镇	6	81	15	103	34	49	22	78	0.6	7	176	126	2.85	119
阳谷县	高庙王镇	7	110	12	40	32	10	23	120	0.8	46	178	133	2.85	119
茌平区	博平镇	5	62	18	133	39	127	21	39	0.6	7	163	57	2.86	123
临清市	老赵庄镇	4	34	16	119	35	71	22	78	0.8	46	171	104	2.87	124
高新区	九州街道	6	81	13	57	42	137	22	78	0.7	34	166	71	2.87	124
阳谷县	七级镇	6	81	12	40	33	25	23	120	1.0	119	176	126	2.88	126
东昌府区	柳园街道	6	81	12	40	29	2	26	138	0.8	46	181	137	2.88	126
高唐县	琉璃寺镇	4	34	12	40	36	85	22	78	1.0	119	181	137	2.89	128
阳谷县	石佛镇	8	119	15	103	34	49	22	78	0.8	46	169	96	2.89	128
高唐县	固河镇	5	62	16	119	34	49	21	39	0.9	103	178	133	2.90	130
东阿县	高集镇	10	137	12	40	35	71	23	120	0.8	46	171	104	2.90	130
东昌府区	古楼街道	8	119	13	57	38	118	22	78	0.8	46	173	118	2.90	130
高唐县	高唐经济开发区	5	62	15	103	37	106	22	78	0.8	46	174	122	2.91	133
东昌府区	新区街道	6	81	14	86	38	118	22	78	0.8	46	176	126	2.92	134
经开区	北城街道	6	81	14	86	38	118	22	78	0.8	46	176	126	2.92	134
东阿县	东阿经济开发区	7	110	18	133	32	10	21	39	1.0	119	169	96	2.94	136
高唐县	梁村镇	5	62	16	119	37	106	23	120	0.8	46	174	122	2.96	137
经开区	东城街道	6	81	16	119	46	138	23	120	0.8	46	171	104	3.09	138
经开区	蒋官屯街道	6	81	16	119	46	138	23	120	0.8	46	171	104	3.09	138

## 附件 4

## 7 月份各县（市、区）省控降尘点位监测结果

县（市、区）	监测点位名称	监测时间	站点降尘量 (t/km <sup>2</sup> ·30d)	县（市、区）降尘 量(t/km <sup>2</sup> ·30d)	排名
茌平区	环保局	202407	2.1	2.4	1
	区政府	202407	2.7		
莘县	莘州中学	202407	3.0	2.6	2
	府前花园小区	202407	2.2		
高新区	东郊水厂	202407	2.6	2.6	2
东昌府区	市委党校	202407	3.2	2.7	4
	聊大东校	202407	2.5		
	区环保局	202407	3.3		
	聊城海关	202407	1.8		
高唐县	普利花园	202407	2.7	2.8	5
	泉林包装厂	202407	2.8		
东阿县	污水处理厂	202407	2.5	3.0	6
	曹植公园	202407	3.5		
度假区	凤凰苑	202407	3.1	3.1	7
阳谷县	南湖公园	202407	2.6	3.8	8
	植物园	202407	5.0		
冠县	广泽小区北	202407	4.8	4.3	9
	冠县污水处理厂	202407	3.7		
临清市	御水天城	202407	——	4.3	9
	气象局	202407	——		
经开区	龙大植物油厂	202407	—	—	—

注：经开区降尘缸缸体破裂，无法核算 7 月份降尘量。

---

报送：市委书记，市政府市长、分管副市长。

发送：各县（市、区）党委和人民政府，市属开发区党工委和管委会，市委和市政府各部门（单位），各人民团体，中央、省驻聊单位。

---

聊城市生态环境局办公室

2024年8月31日印发

---