

聊城生态环境要情 简报

第 21 期（总第 69 期）

聊城市生态环境局

2024 年 9 月 25 日

2024 年 8 月份全市环境空气质量状况

一、总体情况

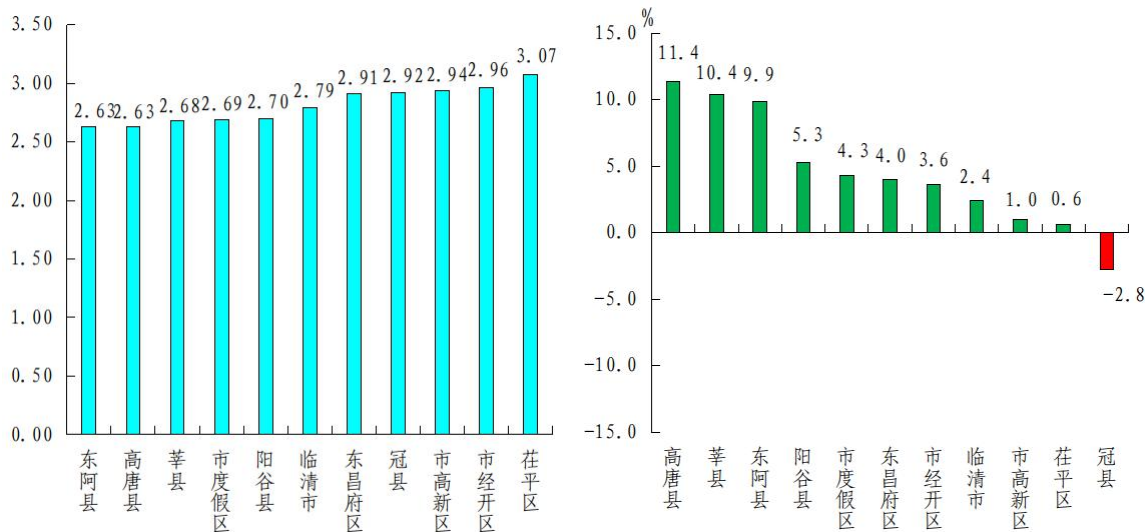
2024 年 8 月，我市主要污染物中 PM_{2.5} 月均值浓度为 21 $\mu\text{g}/\text{m}^3$ ，同比改善 8.7%；PM₁₀ 月均值浓度为 39 $\mu\text{g}/\text{m}^3$ ，同比持平；SO₂ 月均值浓度为 8 $\mu\text{g}/\text{m}^3$ ，同比恶化 100.0%；NO₂ 月均值浓度为 15 $\mu\text{g}/\text{m}^3$ ，同比持平；重污染天数为 0 天，同比持平；环境空气质量优良率为 74.2%，同比升高 19.4%；环境空气质量综合指数

为 2.97，同比恶化 1.4%。

二、各县（市、区）、市属开发区空气质量情况

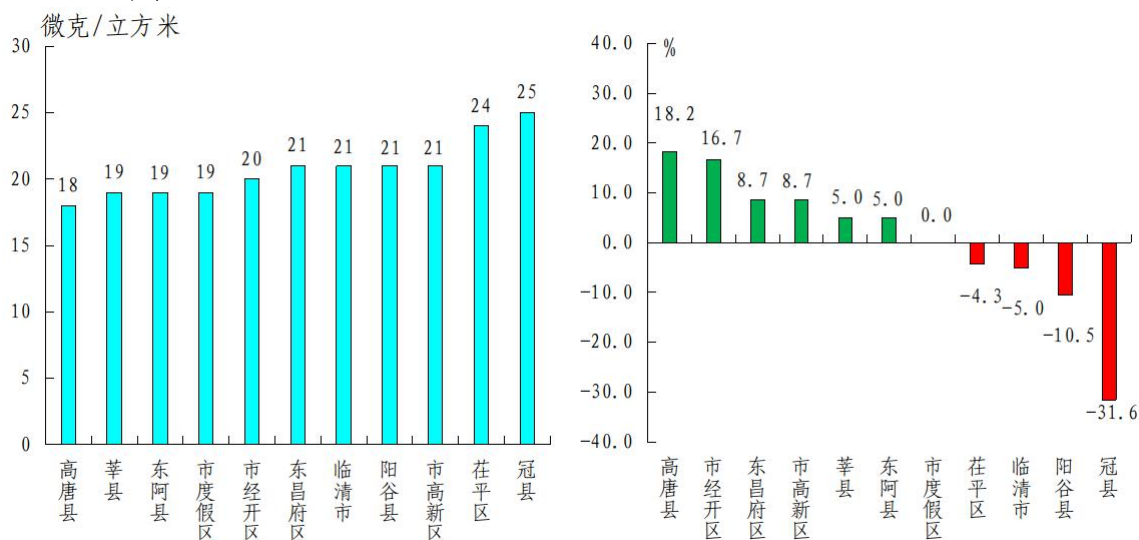
（一）环境空气质量综合指数

最好的是东阿县、高唐县，均为 2.63；最差的是茌平区，为 3.07。各县（市、区）、市属开发区除冠县同比恶化外均同比改善，高唐县同比改善幅度最大，为 11.4%。冠县同比恶化 2.8%。



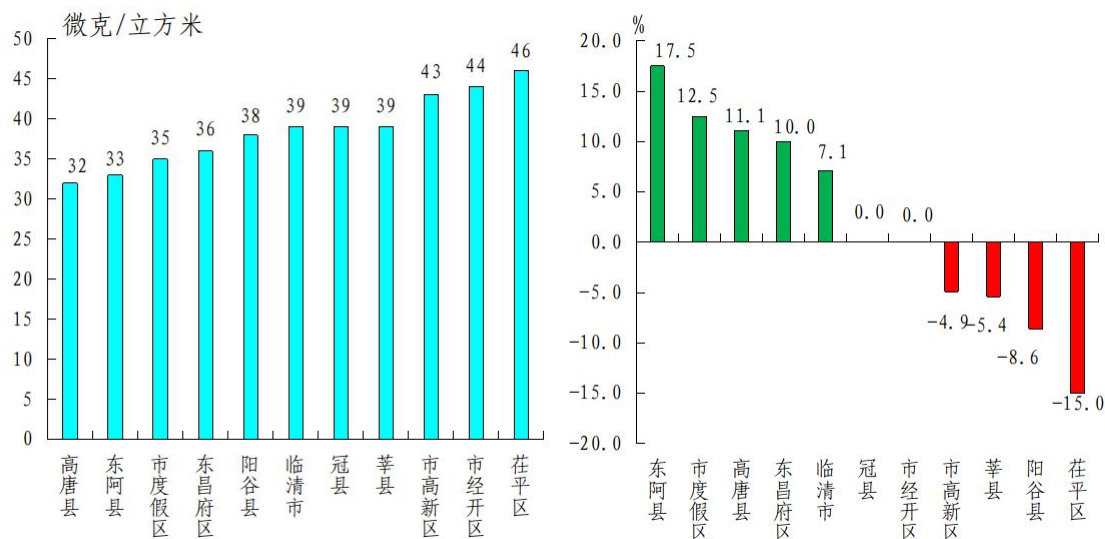
（二）细颗粒物 (PM_{2.5})

浓度最低的是高唐县，为 18 $\mu\text{g}/\text{m}^3$ ；最高的是冠县，为 25 $\mu\text{g}/\text{m}^3$ 。同比改善幅度最大的是高唐县，为 18.2%；同比恶化幅度最大的是冠县，为 -31.6%。



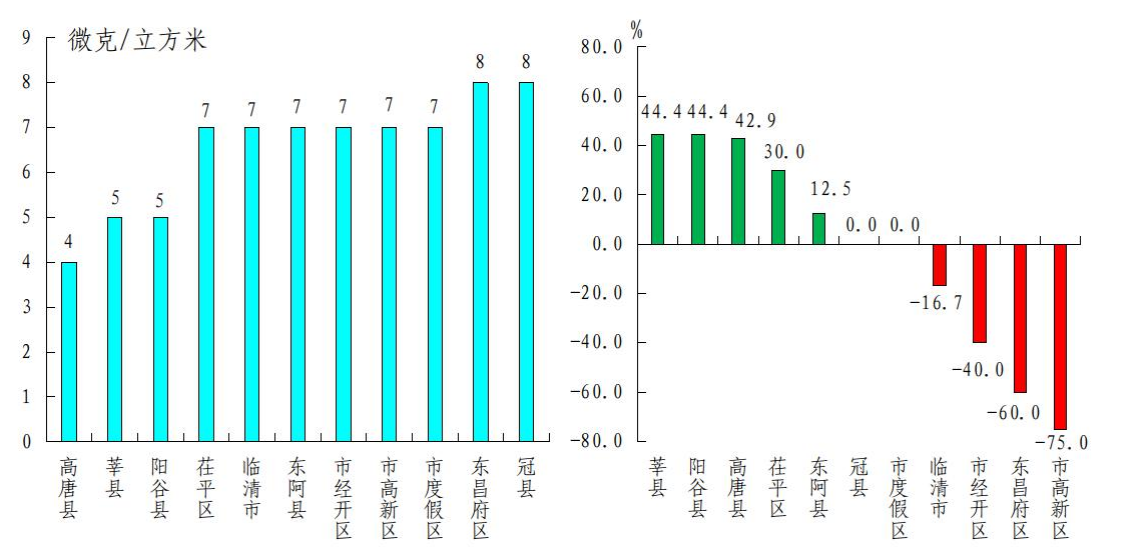
(三) 可吸入颗粒物 (PM₁₀)

浓度最低的是高唐县，为 32 $\mu\text{g}/\text{m}^3$ ；最高的是茌平区，为 46 $\mu\text{g}/\text{m}^3$ 。同比改善幅度最大的是东阿县，为 17.5%；同比恶化幅度最大的是茌平区，为 -15.0%。



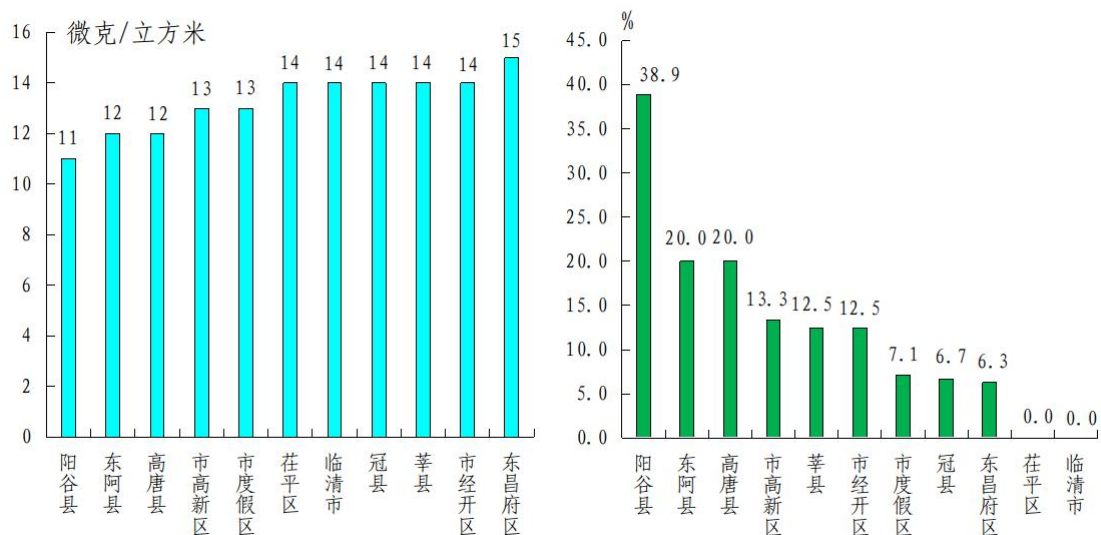
(四) 二氧化硫 (SO₂)

浓度最低的是高唐县，为 4 $\mu\text{g}/\text{m}^3$ ；最高的是东昌府区、冠县，均为 8 $\mu\text{g}/\text{m}^3$ 。同比改善幅度最大的是莘县、阳谷县，均为 44.4%；同比恶化幅度最大的是市高新区，为 -75.0%。



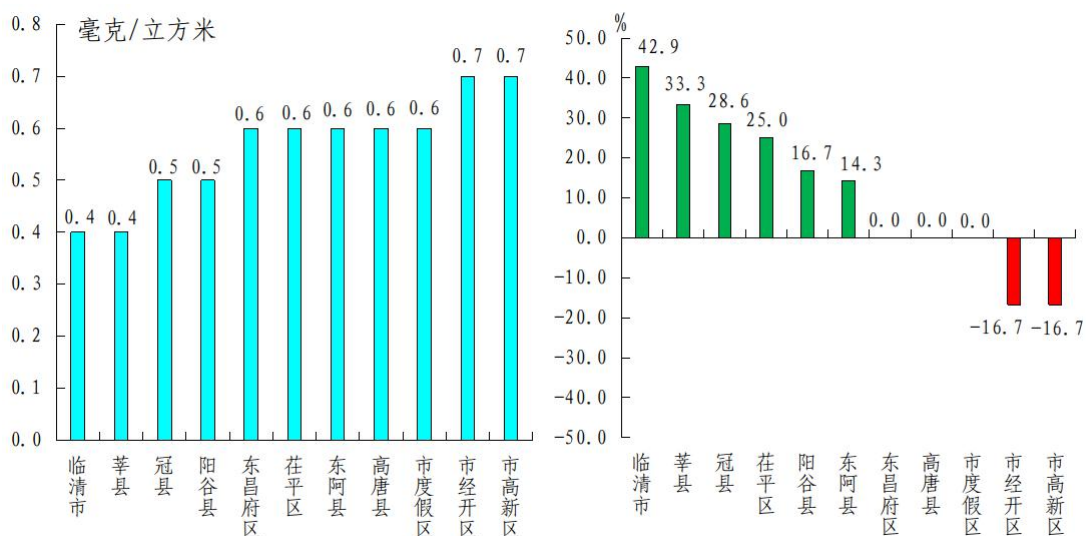
(五) 二氧化氮 (NO₂)

浓度最低的是阳谷县，为 11 $\mu\text{g}/\text{m}^3$ ；最高的是东昌府区，为 15 $\mu\text{g}/\text{m}^3$ 。各县（市、区）、市属开发区除茌平区、临清市同比持平外均同比改善，阳谷县同比改善幅度最大，为 38.9%。



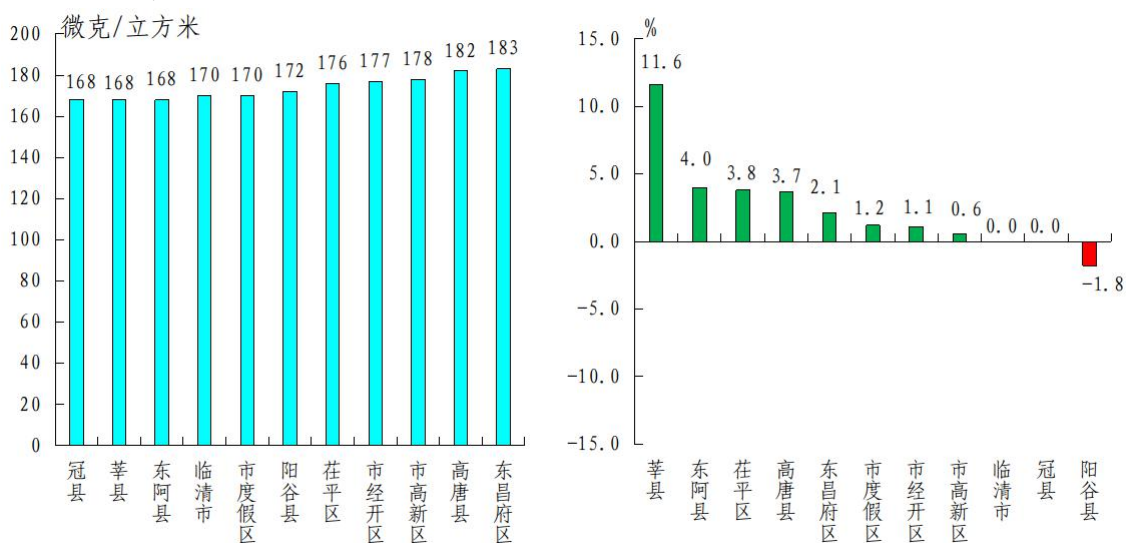
(六) 一氧化碳 (CO)

浓度最低的是临清市、莘县，均为 0.4 mg/m^3 ；最高的是市经开区、市高新区，均为 0.7 mg/m^3 。各县（市、区）、市属开发区除市经开区、市高新区同比恶化外均同比改善或持平，临清市同比改善幅度最大，为 42.9%，东昌府区、高唐县、市度假区均同比改善，市经开区、市高新区均同比恶化 16.7%。



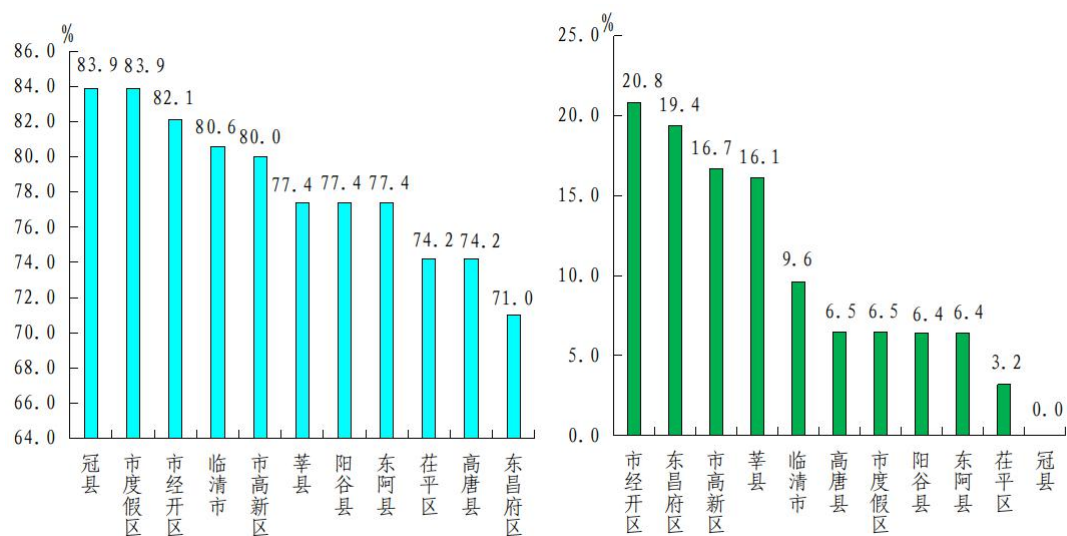
(七) 臭氧 (O₃)

浓度最低的是冠县、莘县、东阿县，均为 168 $\mu\text{g}/\text{m}^3$ ；最高的是东昌府区，为 183 $\mu\text{g}/\text{m}^3$ 。各县（市、区）、市属开发区除阳谷县同比恶化外均同比改善或持平，莘县同比改善幅度最大，为 11.6%，临清市、冠县同比持平，阳谷县同比恶化 1.8%。



(八) 优良率

最好的是冠县、市度假区，均为 83.9%；最差的是东昌府区，为 71.0%。各县（市、区）、市属开发区除冠县同比持平外均同比改善，市经开区同比改善幅度最大，为 20.8%。



三、各县（市、区）、市属开发区空气质量在全省县（市、区）排名

全省县（市、区）空气质量排名中，东昌府区、市经开区、市高新区、市度假区为参照排名。8月份，没有县（市、区）、市属开发区空气质量综合指数在全省排名后10名；PM_{2.5}浓度在全省排名后10名有2个，为冠县（并列倒数第2名）、茌平区（并列倒数第4名）；PM₁₀浓度在全省排名后10名的有3个，为茌平区（倒数第1名）、市经开区（倒数第5名）、市高新区（倒数第6名）。

四、各乡镇（街道、园区）空气质量情况

8月份，按环境空气质量综合指数排名，全市排名前十名的乡镇（街道、园区）分别是烟店镇、万善乡、东古城镇、清水镇、古云镇、大辛庄街道、贾镇、甘官屯镇、金郝庄镇、兰沃乡（其中东古城镇、清水镇并列第3名，古云镇、大辛庄街道并列第5名，贾镇、甘官屯镇并列第7名）；全市排名后十名的乡镇（街道、园区）分别是柳园街道、北城街道、新区街道、燕塔街道、振兴街道、东城街道、蒋官屯街道、广平镇、九州街道、阿城镇（其中北城街道、新区街道、燕塔街道并列倒数第2名，东城街道、蒋官屯街道、广平镇并列倒数第6名）。

按PM_{2.5}浓度排名，全市排名前十位的乡镇（街道、园区）分别是金郝庄镇、柿子园镇、戴湾镇、松林镇、闫寺街道、东古城镇、古云镇、辛集镇、尚店镇、刘垓子镇、店子镇、许营镇、

杨官屯乡、堂邑镇、古楼街道、陈集镇（其中金郝庄镇、柿子园镇、戴湾镇、松林镇、闫寺街道并列第1名,东古城镇、古云镇、辛集镇、尚店镇、刘垓子镇、店子镇、许营镇、杨官屯乡、堂邑镇、古楼街道、陈集镇并列第6名）；全市排名后十位的乡镇（街道、园区）分别是柳园街道、振兴街道、高庙王镇、河店镇、广平镇、九州街道、韩屯镇、高集镇、乐平铺镇、博济桥街道、梁村镇、俎店镇、七级镇、姜店镇、人和街道、姚寨镇、清平镇、胡屯镇、张秋镇、万善乡（其中振兴街道、高庙王镇、河店镇并列倒数第2名,广平镇、九州街道、韩屯镇、高集镇、乐平铺镇、博济桥街道、梁村镇、俎店镇、七级镇、姜店镇、人和街道、姚寨镇、清平镇、胡屯镇、张秋镇、万善乡并列倒数第5名）。

按PM₁₀浓度排名，全市排名前十位的乡镇（街道、园区）分别是柿子园镇、许营镇、观城镇、万善乡、古云镇、大辛庄街道、妹冢镇、三十里铺镇、赵寨子镇、斗虎屯镇、朱老庄镇、李海务街道、陈集镇、郭店屯镇、新城街道（其中许营镇、观城镇并列第2名，万善乡、古云镇、大辛庄街道、妹冢镇、三十里铺镇并列第4名,赵寨子镇、斗虎屯镇、朱老庄镇、李海务街道、陈集镇、郭店屯镇、新城街道并列第9名）；全市排名后十位的乡镇（街道、园区）分别是东城街道、蒋官屯街道、九州街道、北馆陶镇、松林镇、先锋路街道、店子镇、燕塔街道、阿城镇、菜屯镇、十八里铺镇（其中东城街道、蒋官屯街道并列倒数第1名,松林镇、先锋路街道、店子镇并列倒数第5名，燕塔街道、

阿城镇、菜屯镇、十八里铺镇并列倒数第 8 名)。

五、全市省控降尘点位降尘情况

8 月份，全市降尘量均值为 $2.6\text{t}/\text{km}^2\cdot 30\text{d}$ ，东阿县降尘量最低，为 $1.7\text{t}/\text{km}^2\cdot 30\text{d}$ ；冠县降尘量最高，为 $4.6\text{t}/\text{km}^2\cdot 30\text{d}$ ；没有县（市、区）、市属开发区降尘量高于 $7.0\text{t}/\text{km}^2\cdot 30\text{d}$ 。

附件：1.8 月份各县（市、区）、市属开发区空气质量情况

2.8 月份各县（市、区）、市属开发区空气质量在全省县（市、区）排名

3.8 月份各乡镇（街道、园区）空气质量及排名情况

4.8 月份各县（市、区）、市属开发区省控降尘点位监测结果

附件 1

8 月份各县（市、区）、市属开发区空气质量情况

名次	县（市、区）	环境空气质量综合指数(按 6 项指标)		PM _{2.5}		PM ₁₀		SO ₂		NO ₂		CO		O ₃	
		指数	同比改善(%)	浓度(ug/m ³)	同比改善(%)	浓度(ug/m ³)	同比改善(%)	浓度(ug/m ³)	同比改善(%)	浓度(ug/m ³)	同比改善(%)	浓度(mg/m ³)	同比改善(%)	浓度(ug/m ³)	同比改善(%)
1	东阿县	2.63	9.9	19	5.0	33	17.5	7	12.5	12	20.0	0.6	14.3	168	4.0
1	高唐县	2.63	11.4	18	18.2	32	11.1	4	42.9	12	20.0	0.6	0.0	182	3.7
3	莘县	2.68	10.4	19	5.0	39	-5.4	5	44.4	14	12.5	0.4	33.3	168	11.6
4	市度假区	2.69	4.3	19	0.0	35	12.5	7	0.0	13	7.1	0.6	0.0	170	1.2
5	阳谷县	2.70	5.3	21	-10.5	38	-8.6	5	44.4	11	38.9	0.5	16.7	172	-1.8
6	临清市	2.79	2.4	21	-5.0	39	7.1	7	-16.7	14	0.0	0.4	42.9	170	0.0
7	东昌府区	2.91	4.0	21	8.7	36	10.0	8	-60.0	15	6.3	0.6	0.0	183	2.1
8	冠县	2.92	-2.8	25	-31.6	39	0.0	8	0.0	14	6.7	0.5	28.6	168	0.0
9	市高新区	2.94	1.0	21	8.7	43	-4.9	7	-75.0	13	13.3	0.7	-16.7	178	0.6
10	市经开区	2.96	3.6	20	16.7	44	0.0	7	-40.0	14	12.5	0.7	-16.7	177	1.1
11	茌平区	3.07	0.6	24	-4.3	46	-15.0	7	30.0	14	0.0	0.6	25.0	176	3.8

备注：负值表示同比恶化，正值表示同比改善。

附件 2

8 月份各县（市、区）、市属开发区空气质量在全省县（市、区）排名

〔全省共 158 个县（市、区）参与排名〕

县（市、区）	环境空气质量综合指数 （按 6 项指标）	PM _{2.5}	PM ₁₀	SO ₂	NO ₂	CO	O ₃
东阿县	45	68	58	81	40	9	49
高唐县	45	52	46	3	40	9	110
莘县	54	68	134	18	73	1	49
市度假区	58	68	80	81	61	9	56
阳谷县	60	118	120	18	28	6	65
临清市	76	118	134	81	73	1	56
东昌府区	104	118	92	100	86	9	117
冠县	105	156	134	100	73	6	49
市高新区	115	118	153	81	61	42	90
市经开区	119	90	154	81	73	42	88
茌平区	140	154	158	81	73	9	80

备注：东昌府区、市经开区、市高新区、市度假区为参照排名。

附件 3

8 月份各乡镇（街道、园区）空气质量及排名情况

区县	站点	SO ₂ 均值 ($\mu\text{g}/\text{m}^3$)		NO ₂ 均值 ($\mu\text{g}/\text{m}^3$)		PM ₁₀ 均值 ($\mu\text{g}/\text{m}^3$)		PM _{2.5} 均值 ($\mu\text{g}/\text{m}^3$)		CO-95per (mg/m^3)		O ₃ -8H-90per ($\mu\text{g}/\text{m}^3$)		综合指数	
		浓度	排名	浓度	排名	浓度	排名	浓度	排名	浓度	排名	浓度	排名	综合指数	排名
临清市	烟店镇	3	2	9	4	35	58	19	45	0.6	11	143	11	2.35	1
冠县	万善乡	5	39	8	1	31	4	21	120	0.7	45	141	8	2.38	2
冠县	东古城镇	4	9	9	4	35	58	17	6	0.7	45	151	37	2.40	3
冠县	清水镇	4	9	10	10	36	75	18	17	0.8	74	137	3	2.40	3
莘县	古云镇	6	72	10	10	31	4	17	6	0.8	74	150	33	2.42	5
临清市	大辛庄街道	3	2	12	25	31	4	20	87	0.7	45	141	8	2.42	5
冠县	贾镇	6	72	9	4	36	75	19	45	0.9	114	134	2	2.43	7
冠县	甘官屯镇	4	9	10	10	34	35	19	45	0.8	74	140	5	2.43	7
临清市	金郝庄镇	4	9	14	53	33	16	16	1	0.7	45	146	21	2.44	9
冠县	兰沃乡	5	39	8	1	35	58	19	45	0.8	74	151	37	2.46	10
冠县	北馆陶镇	4	9	10	10	42	136	18	17	0.9	114	131	1	2.47	11
冠县	辛集镇	5	39	11	16	37	96	17	6	0.8	74	144	17	2.48	12
冠县	斜店乡	3	2	9	4	38	111	19	45	0.8	74	149	32	2.48	12
临清市	尚店镇	5	39	12	25	36	75	17	6	0.8	74	146	21	2.49	14
临清市	潘庄镇	4	9	9	4	34	35	18	17	0.8	74	162	83	2.50	15
冠县	桑阿镇	7	87	9	4	36	75	19	45	0.8	74	148	30	2.51	16
临清市	唐园镇	4	9	10	10	36	75	19	45	0.7	45	153	43	2.51	16
莘县	大王寨镇	6	72	11	16	34	35	18	17	1.0	128	143	11	2.52	18
莘县	柿子园镇	4	9	16	93	29	1	16	1	1.0	128	151	37	2.53	19
临清市	老赵庄镇	4	9	14	53	33	16	18	17	0.6	11	156	54	2.53	19
莘县	董杜庄镇	4	9	13	37	37	96	19	45	0.7	45	143	11	2.53	19
临清市	青年路街道	4	9	12	25	35	58	19	45	0.7	45	150	33	2.53	19
莘县	王庄集镇	3	2	12	25	35	58	20	87	0.8	74	146	21	2.53	19
临清市	刘垓子镇	4	9	11	16	34	35	17	6	0.9	114	158	60	2.54	24
莘县	妹冢镇	4	9	14	53	31	4	18	17	0.9	114	154	47	2.55	25
冠县	烟庄街道	6	72	10	10	35	58	19	45	0.9	114	151	37	2.55	25
临清市	新华路街道	2	1	15	76	37	96	18	17	0.8	74	146	21	2.56	27
高唐县	三十里铺镇	4	9	15	76	31	4	18	17	0.8	74	153	43	2.56	27
临清市	康庄镇	4	9	15	76	33	16	18	17	0.8	74	151	37	2.57	29
冠县	柳林镇	5	39	11	16	38	111	18	17	0.8	74	153	43	2.57	29
莘县	张寨镇	3	2	11	16	37	96	20	87	0.8	74	150	33	2.57	29
莘县	古城镇	5	39	14	53	37	96	18	17	0.8	74	146	21	2.58	32
临清市	魏湾镇	4	9	14	53	34	35	18	17	0.8	74	153	43	2.58	32

区县	站点	SO ₂ 均值 (μg/m ³)		NO ₂ 均值 (μg/m ³)		PM ₁₀ 均值 (μg/m ³)		PM _{2.5} 均值 (μg/m ³)		CO-95per (mg/m ³)		O ₃ -8H-90per (μg/m ³)		综合指数	
		浓度	排名	浓度	排名	浓度	排名	浓度	排名	浓度	排名	浓度	排名	综合指数	排名
莘县	河店镇	5	39	8	1	34	35	22	136	0.8	74	157	56	2.58	32
冠县	店子镇	5	39	12	25	41	133	17	6	0.7	45	154	47	2.60	35
莘县	樱桃园镇	5	39	17	101	34	35	18	17	0.8	74	146	21	2.61	36
高唐县	赵寨子镇	6	72	14	53	32	9	18	17	0.7	45	162	83	2.61	36
茌平区	冯官屯镇	4	9	14	53	37	96	19	45	0.6	11	155	53	2.61	36
东阿县	鱼山镇	9	121	11	16	33	16	20	87	0.6	11	158	60	2.61	36
阳谷县	侨润街道	8	106	14	53	35	58	19	45	0.7	45	146	21	2.61	36
东昌府区	郑家镇	7	87	13	37	36	75	18	17	0.5	3	167	104	2.62	41
临清市	先锋路街道	4	9	14	53	41	133	19	45	0.7	45	142	10	2.62	41
冠县	范寨镇	4	9	13	37	36	75	19	45	0.8	74	156	54	2.62	41
冠县	梁堂镇	6	72	12	25	39	121	18	17	1.0	128	145	19	2.63	44
东昌府区	斗虎屯镇	7	87	15	76	32	9	18	17	0.6	11	162	83	2.63	44
莘县	燕店镇	5	39	13	37	37	96	19	45	1.0	128	146	21	2.63	44
东昌府区	沙镇	7	87	13	37	35	58	19	45	0.6	11	160	68	2.63	44
市度假区	朱老庄镇	7	87	15	76	32	9	20	87	0.4	1	160	68	2.63	44
阳谷县	张秋镇	8	106	12	25	36	75	21	120	0.8	74	143	11	2.63	44
阳谷县	寿张镇	8	106	13	37	34	35	19	45	0.7	45	157	56	2.64	50
临清市	八岔路镇	4	9	12	25	37	96	19	45	0.8	74	160	68	2.64	50
莘县	张鲁回族镇	5	39	11	16	36	75	20	87	0.7	45	163	89	2.64	50
市高新区	许营镇	5	39	17	101	30	2	17	6	0.6	11	171	116	2.64	50
冠县	定远寨镇	5	39	14	53	33	16	19	45	0.7	45	165	97	2.65	54
茌平区	胡屯镇	4	9	14	53	34	35	21	120	0.6	11	158	60	2.65	54
高唐县	杨屯镇	6	72	13	37	33	16	19	45	0.8	74	165	97	2.66	56
市度假区	李海务街道	7	87	15	76	32	9	20	87	0.5	3	162	83	2.66	56
临清市	戴湾镇	4	9	20	129	34	35	16	1	1.0	128	144	17	2.67	58
阳谷县	金斗营镇	8	106	15	76	35	58	20	87	0.8	74	143	11	2.67	58
冠县	崇文街道	5	39	14	53	38	111	19	45	0.8	74	154	47	2.67	58
临清市	松林镇	4	9	20	129	41	133	16	1	0.7	45	140	5	2.68	61
莘县	徐庄镇	6	72	14	53	35	58	20	87	1.0	128	145	19	2.68	61
茌平区	杨官屯乡	4	9	14	53	39	121	17	6	0.4	1	180	135	2.69	63
莘县	观城镇	4	9	23	139	30	2	18	17	0.7	45	148	30	2.69	63
高唐县	固河镇	4	9	18	118	33	16	18	17	0.8	74	159	64	2.69	63
高唐县	尹集镇	5	39	17	101	34	35	18	17	0.7	45	161	76	2.69	63
东昌府区	张炉集镇	9	121	14	53	35	58	19	45	0.5	3	167	104	2.70	67
茌平区	洪官屯镇	5	39	15	76	37	96	19	45	0.5	3	168	108	2.70	67
高唐县	清平镇	5	39	13	37	36	75	21	120	0.7	45	161	76	2.70	67

区县	站点	SO ₂ 均值 (μg/m ³)		NO ₂ 均值 (μg/m ³)		PM ₁₀ 均值 (μg/m ³)		PM _{2.5} 均值 (μg/m ³)		CO-95per (mg/m ³)		O ₃ -8H-90per (μg/m ³)		综合指数	
		浓度	排名	浓度	排名	浓度	排名	浓度	排名	浓度	排名	浓度	排名	综合指数	排名
莘县	莘亭街道	4	9	16	93	33	16	18	17	1.0	128	162	83	2.71	70
茌平区	贾寨镇	5	39	15	76	33	16	18	17	0.6	11	179	131	2.71	70
阳谷县	安乐镇	9	121	15	76	36	75	19	45	0.6	11	157	56	2.71	70
莘县	东鲁街道	6	72	13	37	37	96	19	45	0.9	114	160	68	2.71	70
东阿县	大桥镇	9	121	15	76	33	16	20	87	0.6	11	159	64	2.71	70
东阿县	姚寨镇	10	131	11	16	33	16	21	120	0.6	11	167	104	2.71	70
茌平区	温陈街道	5	39	17	101	38	111	18	17	0.6	11	163	89	2.72	76
阳谷县	西湖镇	8	106	16	93	33	16	19	45	1.2	139	140	5	2.72	76
茌平区	信发街道	5	39	15	76	39	121	19	45	0.6	11	162	83	2.72	76
东昌府区	韩集镇	8	106	17	101	33	16	19	45	0.5	3	167	104	2.72	76
茌平区	杜郎口镇	6	72	16	93	34	35	20	87	0.6	11	161	76	2.72	76
高唐县	人和街道	6	72	14	53	33	16	21	120	0.7	45	164	94	2.72	76
东昌府区	堂邑镇	7	87	15	76	33	16	17	6	0.6	11	179	131	2.73	82
阳谷县	定水镇	9	121	17	101	36	75	18	17	0.6	11	159	64	2.73	82
莘县	王奉镇	6	72	13	37	38	111	18	17	1.0	128	161	76	2.73	82
莘县	魏庄镇	4	9	13	37	39	121	20	87	0.8	74	161	76	2.73	82
冠县	清泉街道	5	39	12	25	39	121	20	87	0.8	74	163	89	2.73	82
阳谷县	阎楼镇	9	121	15	76	37	96	19	45	0.9	114	147	29	2.74	87
阳谷县	十五里园镇	10	131	16	93	34	35	19	45	0.8	74	150	33	2.74	87
东阿县	牛角店镇	9	121	17	101	33	16	19	45	0.8	74	154	47	2.74	87
东昌府区	梁水镇	8	106	16	93	34	35	19	45	0.5	3	169	112	2.74	87
东昌府区	古楼街道	10	131	14	53	33	16	17	6	0.6	11	178	127	2.74	87
市高新区	顾官屯镇	6	72	17	101	34	35	20	87	0.6	11	161	76	2.74	87
高唐县	姜店镇	5	39	12	25	36	75	21	120	0.8	74	170	114	2.75	93
东阿县	陈集镇	11	138	17	101	32	9	17	6	0.7	45	165	97	2.76	94
莘县	莘州街道	4	9	19	121	39	121	20	87	0.9	114	137	3	2.76	94
高唐县	汇鑫街道	5	39	18	118	35	58	20	87	0.8	74	154	47	2.76	94
莘县	大张家镇	7	87	11	16	38	111	20	87	0.8	74	168	108	2.76	94
高唐县	鱼邱湖街道	5	39	14	53	34	35	20	87	0.6	11	180	135	2.76	94
市度假区	湖西街道	7	87	17	101	34	35	20	87	0.5	3	168	108	2.77	99
阳谷县	七级镇	7	87	13	37	36	75	21	120	0.7	45	166	100	2.77	99
阳谷县	高庙王镇	6	72	13	37	35	58	22	136	0.9	114	160	68	2.77	99
高唐县	琉璃寺镇	5	39	13	37	37	96	19	45	0.9	114	174	122	2.78	102
阳谷县	李台镇	8	106	14	53	35	58	20	87	1.0	128	157	56	2.78	102
阳谷县	郭店屯镇	10	131	15	76	32	9	20	87	0.7	45	163	89	2.78	102
东阿县	新城街道	8	106	14	53	32	9	20	87	0.7	45	175	123	2.78	102

区县	站点	SO ₂ 均值 (μg/m ³)		NO ₂ 均值 (μg/m ³)		PM ₁₀ 均值 (μg/m ³)		PM _{2.5} 均值 (μg/m ³)		CO-95per (mg/m ³)		O ₃ -8H-90per (μg/m ³)		综合指数	
		浓度	排名	浓度	排名	浓度	排名	浓度	排名	浓度	排名	浓度	排名	综合指数	排名
莘县	俎店镇	5	39	12	25	39	121	21	120	0.8	74	166	100	2.78	102
东昌府区	侯营镇	7	87	18	118	34	35	19	45	0.6	11	166	100	2.79	107
市度假区	于集镇	8	106	15	76	34	35	19	45	0.6	11	178	127	2.80	108
高唐县	梁村镇	5	39	17	101	36	75	21	120	0.8	74	159	64	2.80	108
东昌府区	道口铺街道	7	87	19	121	33	16	18	17	0.5	3	177	124	2.81	110
莘县	朝城镇	3	2	13	37	37	96	19	45	1.0	128	179	131	2.81	110
高唐县	高唐经济开发区	5	39	16	93	37	96	20	87	0.6	11	172	117	2.81	110
阳谷县	大布乡	8	106	17	101	36	75	19	45	0.9	114	160	68	2.82	113
东阿县	姜楼镇	9	121	15	76	36	75	20	87	0.6	11	169	112	2.82	113
莘县	十八里铺镇	4	9	22	134	40	129	19	45	0.9	114	143	11	2.84	115
东阿县	铜城街道	11	138	17	101	34	35	19	45	0.8	74	161	76	2.84	115
茌平区	莱屯镇	5	39	17	101	40	129	20	87	0.6	11	168	108	2.84	115
茌平区	博平镇	5	39	22	134	38	111	18	17	0.6	11	163	89	2.85	118
阳谷县	博济桥街道	10	131	19	121	35	58	21	120	0.6	11	152	42	2.85	118
茌平区	乐平铺镇	5	39	21	131	36	75	21	120	0.6	11	158	60	2.85	118
东昌府区	嘉明经济开发区	8	106	19	121	36	75	18	17	0.6	11	172	117	2.86	121
东阿县	刘集镇	10	131	16	93	35	58	20	87	0.8	74	164	94	2.86	121
东阿县	高集镇	10	131	12	25	34	35	21	120	0.9	114	172	117	2.86	121
阳谷县	狮子楼街道	9	121	19	121	33	16	20	87	0.8	74	164	94	2.89	124
茌平区	韩屯镇	5	39	19	121	38	111	21	120	0.6	11	166	100	2.89	124
茌平区	肖家庄镇	3	2	22	134	35	58	20	87	0.6	11	173	120	2.90	126
阳谷县	石佛镇	9	121	17	101	36	75	20	87	1.0	128	160	68	2.90	126
东昌府区	闫寺街道	7	87	21	131	39	121	16	1	0.6	11	178	127	2.92	128
东阿县	东阿经济开发区	8	106	22	134	34	35	20	87	0.7	45	160	68	2.92	128
阳谷县	阿城镇	8	106	21	131	40	129	20	87	0.7	45	154	47	2.93	130
市高新区	九州街道	7	87	13	37	43	137	21	120	0.7	45	178	127	2.94	131
东昌府区	广平镇	7	87	19	121	34	35	21	120	0.6	11	179	131	2.96	132
市经开区	蒋官屯街道	7	87	14	53	44	138	20	87	0.7	45	177	124	2.96	132
市经开区	东城街道	7	87	14	53	44	138	20	87	0.7	45	177	124	2.96	132
茌平区	振兴街道	5	39	22	134	36	75	22	136	0.6	11	170	114	2.98	135
莘县	燕塔街道	6	72	19	121	40	129	19	45	0.9	114	173	120	2.99	136
东昌府区	新区街道	7	87	17	101	38	111	19	45	0.8	74	187	138	2.99	136
市经开区	北城街道	7	87	17	101	38	111	19	45	0.8	74	187	138	2.99	136
东昌府区	柳园街道	8	106	14	53	37	96	25	139	0.7	45	184	137	3.05	139

附件 4

8 月份各县（市、区）省控降尘点位监测结果

县(市、区)	监测点位名称	监测时间	站点降尘量 (t/km ² ·30d)	县(市、区)降尘量 (t/km ² ·30d)	排名
东阿县	污水处理厂	202408	1.7	1.7	1
	曹植公园	202408	1.6		
茌平区	环保局	202408	1.9	1.9	2
	区政府	202408	1.8		
莘县	莘州中学	202408	2.0	1.9	2
	府前花园小区	202408	1.7		
东昌府区	市委党校	202408	2.1	2.3	4
	聊大东校	202408	2.0		
	区环保局	202408	2.4		
	聊城海关	202408	2.7		
高唐县	普利花园	202408	2.4	2.4	5
	泉林包装厂	202408	2.4		
市高新区	东郊水厂	202408	2.5	2.5	6
临清市	御水天城	202408	2.2	2.6	7
	气象局	202408	2.9		
阳谷县	南湖公园	202408	2.7	2.9	8
	植物园	202408	3.0		
市经开区	龙大植物油厂	202408	3.6	3.6	9
市度假区	凤凰苑	202408	4.4	4.4	10
冠县	广泽小区北	202408	3.0	4.6	11
	冠县污水处理厂	202408	6.1		

报送：市委书记，市政府市长、分管副市长。

发送：各县（市、区）党委和人民政府，市属开发区党工委和管委会，市委和市政府各部门（单位），各人民团体，中央、省驻聊单位。

聊城市生态环境局办公室

2024年9月25日印发
