

聊城生态环境要情 简报

第 24 期（总第 72 期）

聊城市生态环境局

2024 年 10 月 30 日

2024 年 9 月份全市环境空气质量状况

一、总体情况

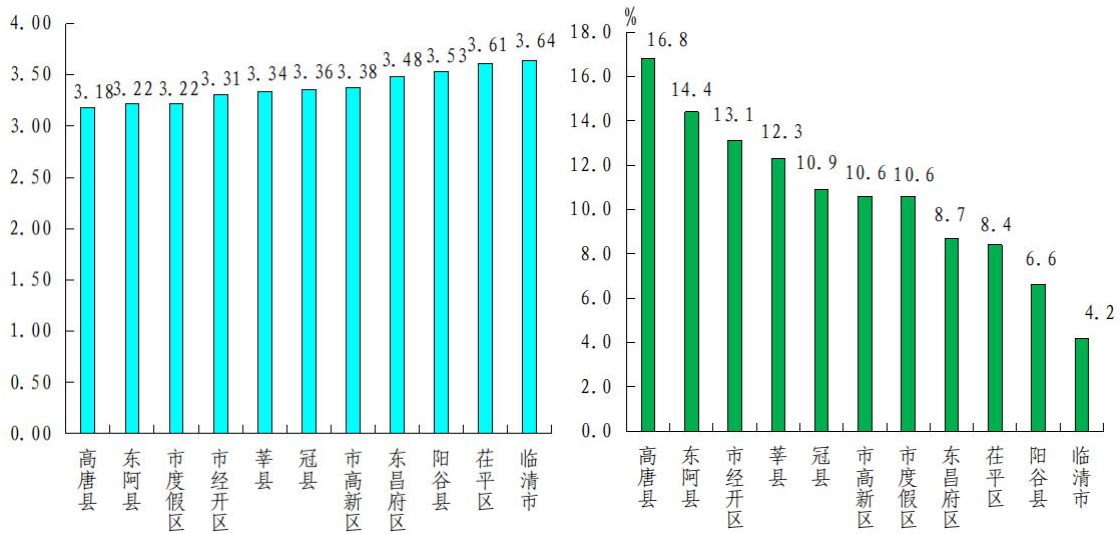
2024 年 9 月，我市主要污染物中 PM_{2.5} 月均值浓度为 24 $\mu\text{g}/\text{m}^3$ ，同比改善 27.3%；PM₁₀ 月均值浓度为 50 $\mu\text{g}/\text{m}^3$ ，同比改善 10.7%；SO₂ 月均值浓度为 10 $\mu\text{g}/\text{m}^3$ ，同比恶化 66.7%；NO₂ 月均值浓度为 22 $\mu\text{g}/\text{m}^3$ ，同比持平；重污染天数为 0 天，同比持平；环境空气质量优良率为 73.3%，同比升高 23.3%；环境空气质量综合指

数为 3.45，同比改善 9.0%。

二、各县（市、区）、市属开发区空气质量情况

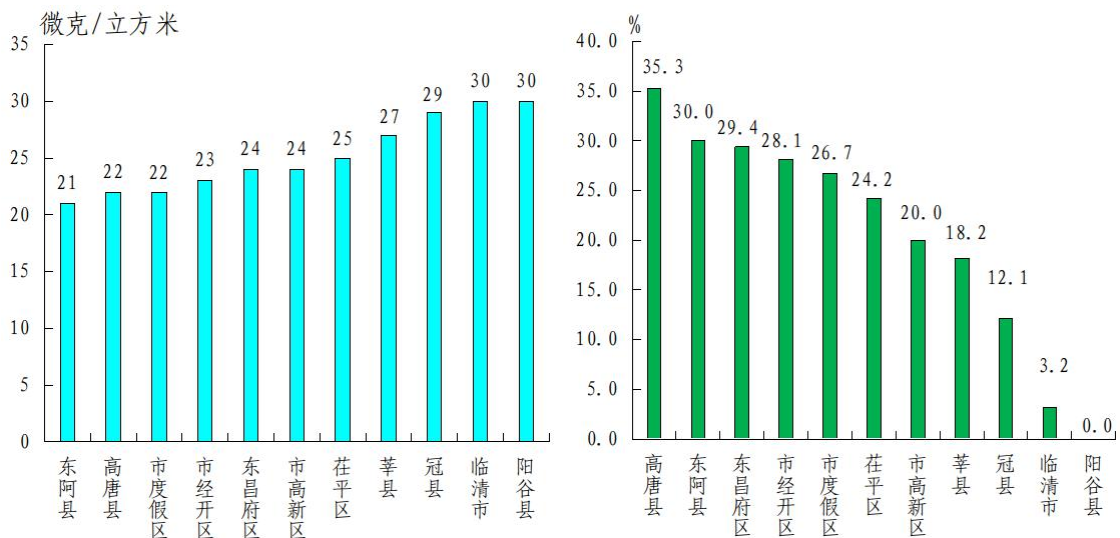
（一）环境空气质量综合指数

最好的是高唐县，为 3.18；最差的是临清市，为 3.64。同比改善幅度最大的是高唐县，为 16.8%；同比改善幅度最小的是临清市，为 4.2%。



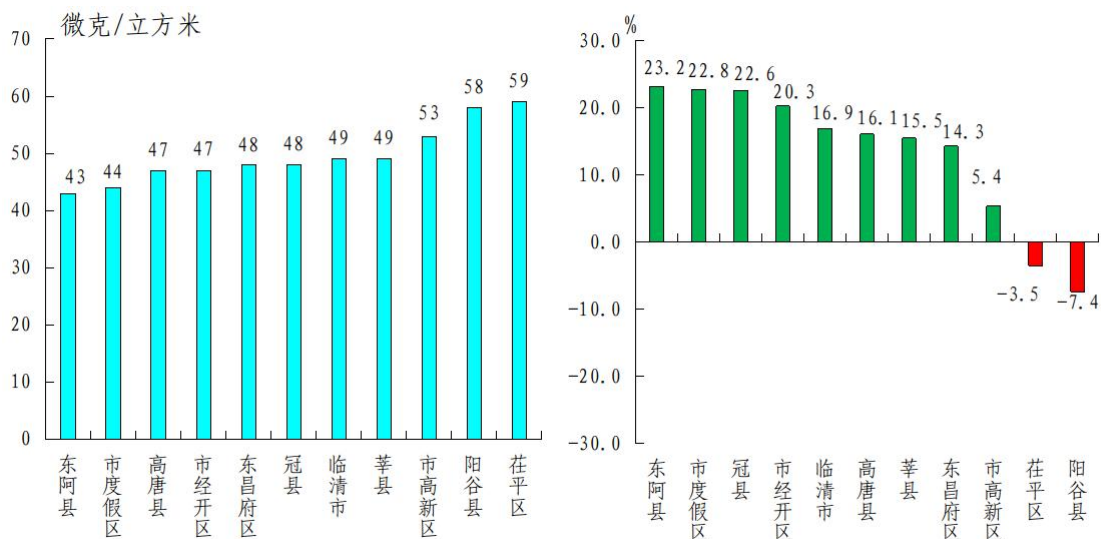
（二）细颗粒物 (PM_{2.5})

浓度最低的是东阿县，为 21 $\mu\text{g}/\text{m}^3$ ；最高的是临清市、阳谷县，均为 30 $\mu\text{g}/\text{m}^3$ 。各县（市、区）、市属开发区除阳谷县同比持平外均同比改善，高唐县同比改善幅度最大，为 35.3%。



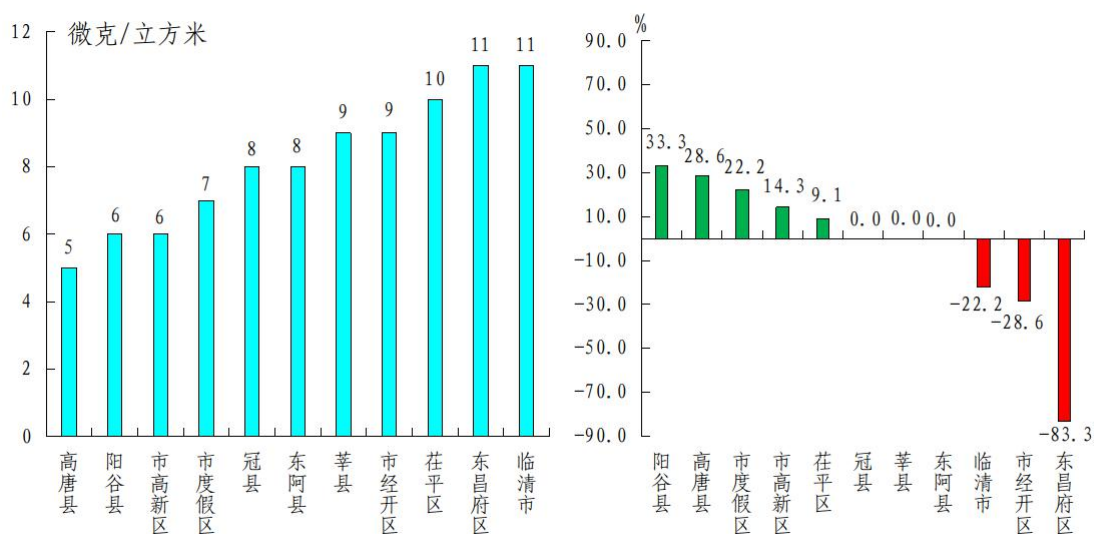
(三) 可吸入颗粒物 (PM₁₀)

浓度最低的是东阿县，为 43 $\mu\text{g}/\text{m}^3$ ；最高的是茌平区，为 59 $\mu\text{g}/\text{m}^3$ 。同比改善幅度最大的是东阿县，为 23.2%；同比恶化幅度最大的是阳谷县，为 -7.4%。



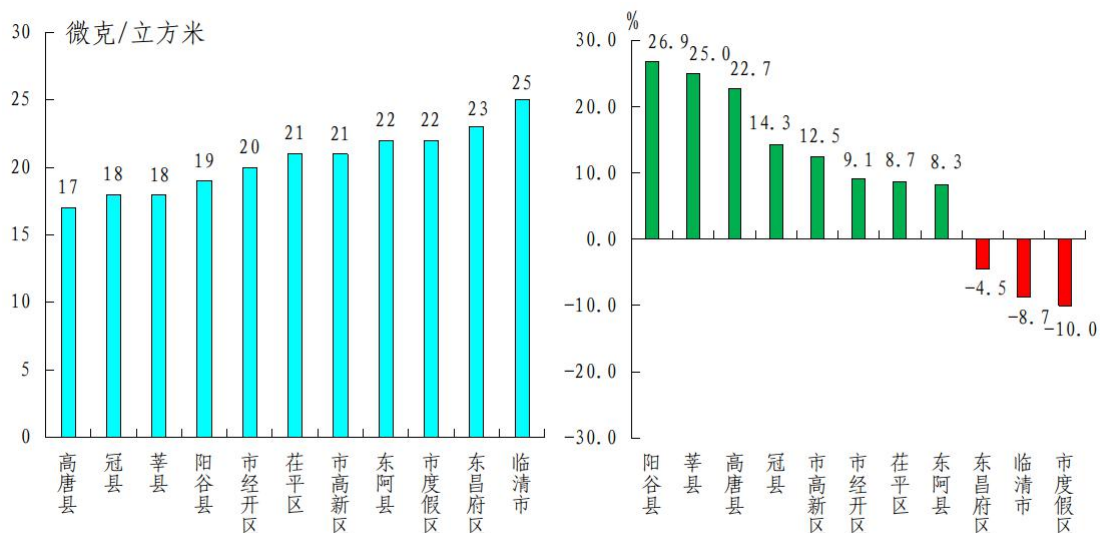
(四) 二氧化硫 (SO₂)

浓度最低的是高唐县，为 5 $\mu\text{g}/\text{m}^3$ ；最高的是东昌府区、临清市，均为 11 $\mu\text{g}/\text{m}^3$ 。同比改善幅度最大的是阳谷县，为 33.3%；同比恶化幅度最大的是东昌府区，为 -83.3%。



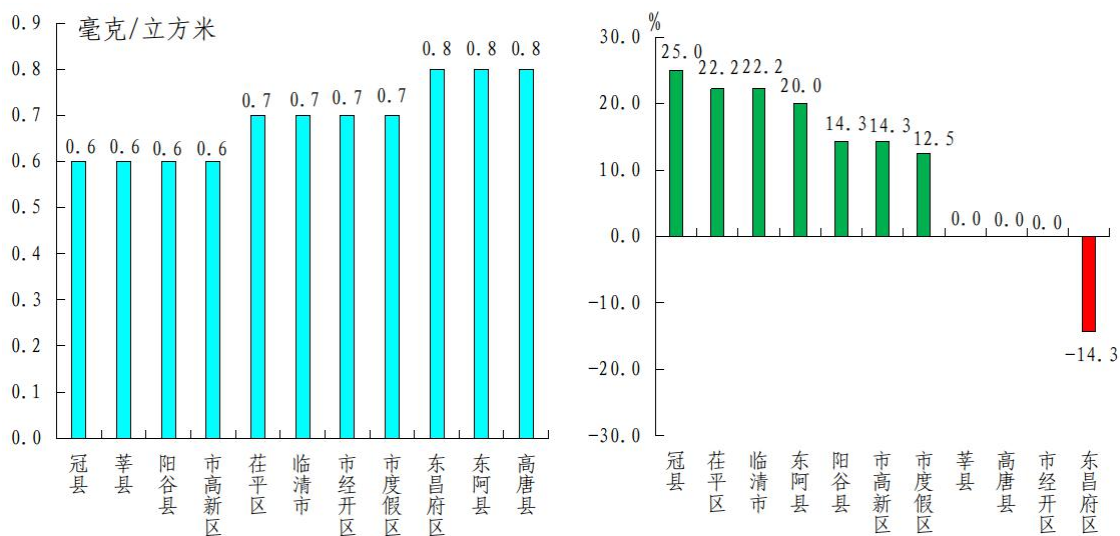
(五) 二氧化氮 (NO₂)

浓度最低的是高唐县，为 17 $\mu\text{g}/\text{m}^3$ ；最高的是临清市，为 25 $\mu\text{g}/\text{m}^3$ 。同比改善幅度最大的是阳谷县，为 26.9%；同比恶化幅度最大的是市度假区，为 -10.0%。



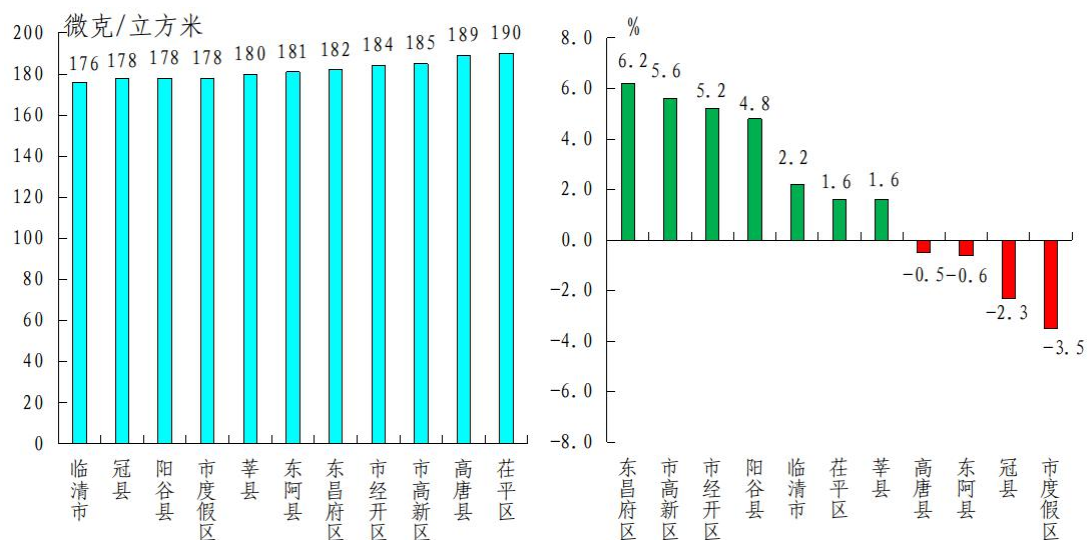
(六) 一氧化碳 (CO)

浓度最低的是冠县、莘县、阳谷县、市高新区，均为 0.6 mg/m^3 ；最高的是东昌府区、东阿县、高唐县，均为 0.8 mg/m^3 。各县（市、区）、市属开发区除东昌府区同比恶化外均同比改善或持平，冠县同比改善幅度最大，为 25.0%，莘县、高唐县、市经开区均同比持平，东昌府区同比恶化 14.3%。



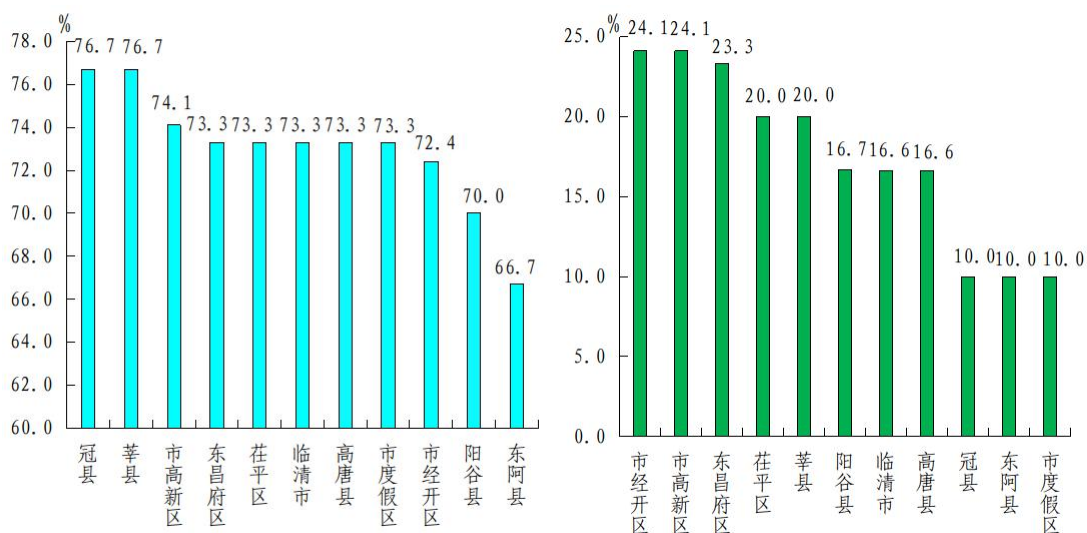
(七) 臭氧 (O₃)

浓度最低的是临清市，为 176 $\mu\text{g}/\text{m}^3$ ；最高的是茌平区，为 190 $\mu\text{g}/\text{m}^3$ 。同比改善幅度最大的是东昌府区，为 6.2%；同比恶化幅度最大的是市度假区，为 -3.5%。



(八) 优良率

最好的是冠县、莘县，均为 76.7%；最差的是东阿县，为 66.7%。同比改善幅度最大的是市经开区、市高新区，均为 24.1%；同比改善幅度最小的是冠县、东阿县、市度假区，均为 10.0%。



三、各县（市、区）、市属开发区空气质量在全省县（市、区）排名

全省县（市、区）空气质量排名中，东昌府区、市经开区、市高新区、市度假区为参照排名。9月份，综合指数在全省排名后10名有3个，为临清市（倒数第2名）、茌平区（倒数第4名）、阳谷县（倒数第9名）；PM_{2.5}浓度在全省排名后10名有7个，为临清市（并列倒数第1名）、阳谷县（并列倒数第1名）、冠县（倒数第3名）、莘县（倒数第4名）、茌平区（并列倒数第7名）、东昌府区（并列倒数第10名）、市高新区（并列倒数第10名）；PM₁₀浓度在全省排名后10名的有5个，为茌平区（倒数第1名）、阳谷县（倒数第2名）、市高新区（倒数第3名）、临清市（并列倒数第9名）、莘县（并列倒数第9名）。

四、各乡镇（街道、园区）空气质量情况

9月份，按环境空气质量综合指数排名，全市排名前十名的乡镇（街道、园区）分别是东古城镇、金郝庄镇、贾镇、尹集镇、刘垓子镇、大辛庄街道、烟店镇、三十里铺镇、冯官屯镇、甘官屯镇（其中金郝庄镇、贾镇并列第2名，尹集镇、刘垓子镇、大辛庄街道、烟店镇并列第4名，三十里铺镇、冯官屯镇、甘官屯镇并列第8名）；全市排名后十名的乡镇（街道、园区）分别是高庙王镇、李台镇、广平镇、石佛镇、东阿经济开发区、徐庄镇、西湖镇、大布乡、狮子楼街道、七级镇、姜楼镇（其中石佛镇、东阿经济开发区并列倒数第4名，西湖镇、大布乡并列倒数第7

名,七级镇、姜楼镇并列倒数第 10 名)。

按 PM_{2.5} 浓度排名,全市排名前十位的乡镇(街道、园区)分别是尹集镇、松林镇、金郝庄镇、刘垓子镇、三十里铺镇、固河镇、新区街道、北城街道、斗虎屯镇、冯官屯镇、康庄镇、杨官屯乡、新华路街道、戴湾镇、堂邑镇、张炉集镇、道口铺街道、信发街道、博平镇、陈集镇、嘉明经济开发区(其中尹集镇、松林镇并列第 1 名,金郝庄镇、刘垓子镇、三十里铺镇、固河镇、新区街道、北城街道、斗虎屯镇并列第 3 名,冯官屯镇、康庄镇、杨官屯乡、新华路街道、戴湾镇、堂邑镇、张炉集镇、道口铺街道、信发街道、博平镇、陈集镇、嘉明经济开发区并列第 10 名);全市排名后十位的乡镇(街道、园区)分别是金斗营镇、张鲁回族镇、万善乡、高庙王镇、柳园街道、朝城镇、张秋镇、张寨镇、十五里园镇、顾官屯镇、阿城镇、刘集镇、王奉镇、北馆陶镇、唐园镇、大张家镇、清平镇、王庄集镇、斜店乡、兰沃乡(其中金斗营镇、张鲁回族镇、万善乡并列倒数第 1 名,高庙王镇、柳园街道、朝城镇、张秋镇、张寨镇并列倒数第 4 名,十五里园镇、顾官屯镇、阿城镇、刘集镇、王奉镇、北馆陶镇、唐园镇、大张家镇、清平镇、王庄集镇、斜店乡、兰沃乡并列倒数第 9 名)。

按 PM₁₀ 浓度排名,全市排名前十位的乡镇(街道、园区)分别是大辛庄街道、固河镇、赵寨子镇、金郝庄镇、尹集镇、三十里铺镇、老赵庄镇、鱼邱湖街道、姚寨镇、杨屯镇、胡屯镇(其中固河镇、赵寨子镇并列第 2 名,金郝庄镇、尹集镇、三十里铺

镇并列第4名,老赵庄镇、鱼邱湖街道、姚寨镇、杨屯镇、胡屯镇并列第7名);全市排名后十位的乡镇(街道、园区)分别是北馆陶镇、九州街道、朝城镇、梁堂镇、店子镇、大布乡、阿城镇、尚店镇、崇文街道、清泉街道、先锋路街道、斜店乡(其中朝城镇、梁堂镇、店子镇并列倒数第3名,大布乡、阿城镇、尚店镇、崇文街道、清泉街道、先锋路街道、斜店乡并列倒数第6名)。

五、全市省控降尘点位降尘情况

9月份,全市降尘量均值为 $3.8\text{t}/\text{km}^2\cdot 30\text{d}$,高唐县降尘量最低,为 $2.7\text{t}/\text{km}^2\cdot 30\text{d}$;阳谷县降尘量最高,为 $5.1\text{t}/\text{km}^2\cdot 30\text{d}$;没有县(市、区)、市属开发区降尘量高于 $7.0\text{t}/\text{km}^2\cdot 30\text{d}$ 。

附件: 1.9月份各县(市、区)、市属开发区空气质量情况

2.9月份各县(市、区)、市属开发区空气质量在全省县(市、区)排名

3.9月份各乡镇(街道、园区)空气质量及排名情况

4.9月份各县(市、区)、市属开发区省控降尘点位监测结果

附件 1

9 月份各县（市、区）、市属开发区空气质量情况

名次	县（市、区）	环境空气质量综合指数(按 6 项指标)		PM _{2.5}		PM ₁₀		SO ₂		NO ₂		CO		O ₃	
		指数	同比改善(%)	浓度(ug/m ³)	同比改善(%)	浓度(ug/m ³)	同比改善(%)	浓度(ug/m ³)	同比改善(%)	浓度(ug/m ³)	同比改善(%)	浓度(mg/m ³)	同比改善(%)	浓度(ug/m ³)	同比改善(%)
1	高唐县	3.18	16.8	22	35.3	47	16.1	5	28.6	17	22.7	0.8	0.0	189	-0.5
2	东阿县	3.22	14.4	21	30.0	43	23.2	8	0.0	22	8.3	0.8	20.0	181	-0.6
2	市度假区	3.22	10.6	22	26.7	44	22.8	7	22.2	22	-10.0	0.7	12.5	178	-3.5
4	市经开区	3.31	13.1	23	28.1	47	20.3	9	-28.6	20	9.1	0.7	0.0	184	5.2
5	莘县	3.34	12.3	27	18.2	49	15.5	9	0.0	18	25.0	0.6	0.0	180	1.6
6	冠县	3.36	10.9	29	12.1	48	22.6	8	0.0	18	14.3	0.6	25.0	178	-2.3
7	市高新区	3.38	10.6	24	20.0	53	5.4	6	14.3	21	12.5	0.6	14.3	185	5.6
8	东昌府区	3.48	8.7	24	29.4	48	14.3	11	-83.3	23	-4.5	0.8	-14.3	182	6.2
9	阳谷县	3.53	6.6	30	0.0	58	-7.4	6	33.3	19	26.9	0.6	14.3	178	4.8
10	茌平区	3.61	8.4	25	24.2	59	-3.5	10	9.1	21	8.7	0.7	22.2	190	1.6
11	临清市	3.64	4.2	30	3.2	49	16.9	11	-22.2	25	-8.7	0.7	22.2	176	2.2

备注：负值表示同比恶化，正值表示同比改善。

附件 2

9 月份各县（市、区）、市属开发区空气质量在全省县（市、区）排名

〔全省共 158 个县（市、区）参与排名〕

县（市、区）	环境空气质量综合指数 （按 6 项指标）	PM _{2.5}	PM ₁₀	SO ₂	NO ₂	CO	O ₃
高唐县	101	124	134	1	62	66	125
东阿县	113	99	108	65	122	66	94
市度假区	113	124	117	32	122	43	81
市经开区	122	138	134	95	99	43	107
莘县	126	154	146	95	73	9	92
冠县	129	156	140	65	73	9	81
市高新区	132	147	155	12	112	9	113
东昌府区	147	147	140	142	129	66	97
阳谷县	150	157	157	12	87	9	81
茌平区	155	150	158	120	112	43	126
临清市	157	157	146	142	142	43	76

备注：东昌府区、市经开区、市高新区、市度假区为参照排名。

附件 3

9 月份各乡镇（街道、园区）空气质量及排名情况

区县	站点	SO ₂ 均值 ($\mu\text{g}/\text{m}^3$)		NO ₂ 均值 ($\mu\text{g}/\text{m}^3$)		PM ₁₀ 均值 ($\mu\text{g}/\text{m}^3$)		PM _{2.5} 均值 ($\mu\text{g}/\text{m}^3$)		CO-95per (mg/m^3)		O ₃ -8H-90per ($\mu\text{g}/\text{m}^3$)		综合指数	
		浓度	排名	浓度	排名	浓度	排名	浓度	排名	浓度	排名	浓度	排名	综合指数	排名
冠县	东古城镇	5	1	15	5	44	60	22	41	0.8	58	161	25	2.93	1
临清市	金郝庄镇	6	4	24	82	38	4	19	3	0.8	58	153	6	2.94	2
冠县	贾镇	6	4	15	5	42	36	23	60	0.9	96	156	9	2.94	2
高唐县	尹集镇	8	54	20	36	38	4	18	1	0.8	58	173	77	2.96	4
临清市	刘垓子镇	6	4	19	28	40	12	19	3	0.9	96	168	44	2.96	4
临清市	大辛庄街道	6	4	22	62	36	1	22	41	1.0	118	147	2	2.96	4
临清市	烟店镇	6	4	15	5	45	73	23	60	0.7	30	160	20	2.96	4
高唐县	三十里铺镇	7	32	25	98	38	4	19	3	0.8	58	158	15	3.01	8
茌平区	冯官屯镇	6	4	21	50	41	20	20	10	0.6	2	172	71	3.01	8
冠县	甘官屯镇	8	54	17	15	42	36	23	60	1.0	118	152	4	3.01	8
临清市	康庄镇	6	4	25	98	41	20	20	10	0.8	58	150	3	3.02	11
临清市	魏湾镇	7	32	20	36	41	20	21	22	0.8	58	162	29	3.02	11
茌平区	杨官屯乡	6	4	21	50	45	73	20	10	0.5	1	172	71	3.03	13
冠县	柳林镇	8	54	18	24	45	73	21	22	0.8	58	162	29	3.03	13
高唐县	固河镇	8	54	23	69	37	2	19	3	0.8	58	170	58	3.04	15
临清市	老赵庄镇	7	32	23	69	39	7	21	22	0.7	30	162	29	3.05	16
冠县	烟庄街道	7	32	16	11	45	73	24	93	0.8	58	160	20	3.05	16
冠县	兰沃乡	7	32	16	11	45	73	25	120	0.8	58	157	12	3.05	16
冠县	桑阿镇	8	54	15	5	44	60	24	93	0.9	96	163	32	3.07	19
临清市	新华路街道	7	32	24	82	43	53	20	10	0.8	58	157	12	3.08	20
莘县	古云镇	6	4	17	15	40	12	21	22	1.1	138	177	96	3.08	20
高唐县	鱼邱湖街道	9	86	18	24	39	7	21	22	0.7	30	182	122	3.08	20
高唐县	赵寨子镇	10	114	20	36	37	2	21	22	0.8	58	176	88	3.10	23
莘县	俎店镇	7	32	14	2	47	102	23	60	0.8	58	176	88	3.10	23
冠县	范寨镇	6	4	19	28	44	60	22	41	0.9	96	168	44	3.11	25
莘县	河店镇	6	4	16	11	43	53	22	41	1.0	118	180	112	3.11	25
莘县	大王寨镇	9	86	17	15	45	73	24	93	1.0	118	153	6	3.11	25
临清市	青年路街道	6	4	22	62	46	89	22	41	0.7	30	160	20	3.12	28
高唐县	人和街道	8	54	20	36	41	20	22	41	0.9	96	168	44	3.12	28
冠县	清水镇	8	54	14	2	46	89	24	93	1.0	118	166	39	3.12	28
冠县	斜店乡	6	4	17	15	50	128	25	120	0.8	58	157	12	3.12	28
冠县	辛集镇	7	32	19	28	46	89	21	22	1.0	118	165	35	3.14	32
冠县	店子镇	8	54	15	5	51	135	22	41	1.0	118	163	32	3.14	32

区县	站点	SO ₂ 均值 (μg/m ³)		NO ₂ 均值 (μg/m ³)		PM ₁₀ 均值 (μg/m ³)		PM _{2.5} 均值 (μg/m ³)		CO-95per (mg/m ³)		O ₃ -8H-90per (μg/m ³)		综合指数	
		浓度	排名	浓度	排名	浓度	排名	浓度	排名	浓度	排名	浓度	排名	综合指数	排名
临清市	潘庄镇	6	4	17	15	48	113	22	41	0.9	96	172	71	3.14	32
莘县	东鲁街道	8	54	16	11	45	73	24	93	0.9	96	170	58	3.14	32
莘县	王庄集镇	7	32	19	28	42	36	25	120	0.8	58	165	35	3.14	32
高唐县	清平镇	8	54	17	15	45	73	25	120	0.7	30	170	58	3.14	32
莘县	大张家镇	6	4	13	1	47	102	25	120	0.9	96	179	106	3.14	32
临清市	戴湾镇	6	4	30	133	40	12	20	10	0.8	58	154	8	3.15	39
高唐县	梁村镇	8	54	23	69	42	36	21	22	0.8	58	168	44	3.16	40
东阿县	鱼山镇	9	86	17	15	44	60	23	60	0.9	96	173	77	3.16	40
茌平区	肖家庄镇	5	1	23	69	41	20	23	60	0.6	2	176	88	3.16	40
东阿县	姚寨镇	12	136	18	24	39	7	23	60	0.7	30	178	101	3.16	40
东昌府区	新区街道	9	86	24	82	42	36	19	3	0.6	2	179	106	3.16	40
市经开区	北城街道	9	86	24	82	42	36	19	3	0.6	2	179	106	3.16	40
东昌府区	斗虎屯镇	10	114	26	109	40	12	19	3	0.7	30	170	58	3.17	46
东昌府区	堂邑镇	9	86	25	98	40	12	20	10	0.6	2	178	101	3.17	46
莘县	燕店镇	7	32	21	50	46	89	23	60	0.9	96	159	17	3.17	46
莘县	魏庄镇	7	32	19	28	47	102	24	93	0.8	58	161	25	3.17	46
临清市	松林镇	8	54	30	133	48	113	18	1	0.8	58	144	1	3.18	50
东阿县	牛角店镇	8	54	26	109	42	36	21	22	0.8	58	160	20	3.18	50
临清市	先锋路街道	8	54	23	69	50	128	22	41	0.7	30	152	4	3.18	50
莘县	张寨镇	6	4	17	15	48	113	26	132	0.9	96	161	25	3.18	50
东昌府区	张炉集镇	9	86	25	98	44	60	20	10	0.6	2	171	66	3.19	54
东昌府区	郑家镇	8	54	24	82	44	60	21	22	0.6	2	172	71	3.19	54
茌平区	贾寨镇	6	4	24	82	42	36	21	22	0.7	30	178	101	3.19	54
高唐县	杨屯镇	9	86	21	50	39	7	21	22	0.9	96	182	122	3.19	54
高唐县	汇鑫街道	7	32	26	109	41	20	22	41	0.8	58	160	20	3.19	54
茌平区	胡屯镇	6	4	27	120	39	7	22	41	0.6	2	171	66	3.19	54
冠县	万善乡	8	54	14	2	47	102	27	137	0.8	58	171	66	3.19	54
高唐县	琉璃寺镇	9	86	20	36	41	20	21	22	1.0	118	177	96	3.20	61
冠县	定远寨镇	9	86	20	36	40	12	22	41	0.9	96	181	117	3.20	61
莘县	十八里铺镇	6	4	20	36	49	122	24	93	0.9	96	158	15	3.20	61
莘县	观城镇	5	1	23	69	41	20	24	93	0.8	58	169	54	3.20	61
东昌府区	道口铺街道	8	54	28	122	41	20	20	10	0.6	2	171	66	3.21	65
茌平区	信发街道	7	32	22	62	46	89	20	10	0.7	30	181	117	3.21	65
东阿县	大桥镇	8	54	23	69	42	36	22	41	0.6	2	180	112	3.21	65
冠县	清泉街道	6	4	18	24	50	128	23	60	0.8	58	174	82	3.21	65
茌平区	菜屯镇	7	32	24	82	46	89	22	41	0.6	2	170	58	3.22	69

区县	站点	SO ₂ 均值 (μg/m ³)		NO ₂ 均值 (μg/m ³)		PM ₁₀ 均值 (μg/m ³)		PM _{2.5} 均值 (μg/m ³)		CO-95per (mg/m ³)		O ₃ -8H-90per (μg/m ³)		综合指数	
		浓度	排名	浓度	排名	浓度	排名	浓度	排名	浓度	排名	浓度	排名	综合指数	排名
阳谷县	安乐镇	9	86	22	62	44	60	23	60	0.7	30	168	44	3.22	69
莘县	董杜庄镇	7	32	19	28	48	113	24	93	0.8	58	167	40	3.22	69
阳谷县	寿张镇	8	54	19	28	44	60	24	93	0.7	30	178	101	3.22	69
茌平区	博平镇	6	4	29	129	45	73	20	10	0.6	2	168	44	3.23	73
高唐县	姜店镇	10	114	20	36	41	20	22	41	0.8	58	183	126	3.23	73
高唐县	高唐经济开发区	9	86	20	36	43	53	22	41	0.7	30	186	135	3.23	73
阳谷县	张秋镇	10	114	19	28	46	89	26	132	0.8	58	156	9	3.23	73
东昌府区	梁水镇	10	114	27	120	41	20	21	22	0.6	2	169	54	3.25	77
市度假区	朱老庄镇	9	86	26	109	42	36	23	60	0.6	2	167	40	3.25	77
茌平区	杜郎口镇	7	32	25	98	42	36	21	22	0.7	30	182	122	3.26	79
阳谷县	侨润街道	9	86	22	62	45	73	24	93	0.7	30	168	44	3.26	79
市度假区	湖西街道	10	114	24	82	42	36	23	60	0.6	2	174	82	3.27	81
莘县	莘州街道	7	32	24	82	47	102	24	93	0.8	58	159	17	3.27	81
莘县	妹冢镇	7	32	23	69	44	60	24	93	0.9	96	165	35	3.27	81
冠县	崇文街道	9	86	21	50	50	128	23	60	0.8	58	165	35	3.27	81
市度假区	于集镇	9	86	24	82	43	53	22	41	0.6	2	184	129	3.29	85
莘县	古城镇	6	4	20	36	48	113	24	93	0.9	96	175	86	3.29	85
临清市	唐园镇	7	32	20	36	49	122	25	120	0.8	58	169	54	3.29	85
市高新区	许营镇	7	32	29	129	41	20	21	22	0.6	2	180	112	3.30	88
东阿县	高集镇	9	86	21	50	43	53	23	60	0.7	30	188	137	3.30	88
莘县	莘亭街道	8	54	22	62	41	20	23	60	1.0	118	181	117	3.31	90
冠县	北馆陶镇	6	4	15	5	64	139	25	120	0.9	96	159	17	3.31	90
市经开区	蒋官屯街道	9	86	20	36	47	102	23	60	0.7	30	184	129	3.31	90
市经开区	东城街道	9	86	20	36	47	102	23	60	0.7	30	184	129	3.31	90
茌平区	温陈街道	8	54	28	122	46	89	21	22	0.6	2	172	71	3.32	94
东阿县	新城街道	10	114	21	50	41	20	22	41	1.0	118	185	132	3.32	94
东昌府区	侯营镇	9	86	28	122	42	36	21	22	0.7	30	176	88	3.33	96
临清市	尚店镇	7	32	25	98	50	128	23	60	0.8	58	163	32	3.33	96
东昌府区	沙镇	8	54	26	109	46	89	23	60	0.6	2	173	77	3.33	96
东昌府区	韩集镇	11	131	26	109	42	36	23	60	0.6	2	176	88	3.34	99
莘县	燕塔街道	8	54	21	50	47	102	23	60	0.9	96	182	122	3.34	99
东阿县	铜城街道	9	86	28	122	42	36	21	22	0.8	58	176	88	3.35	101
莘县	樱桃园镇	9	86	24	82	46	89	23	60	0.9	96	170	58	3.35	101
阳谷县	博济桥街道	11	131	25	98	42	36	23	60	0.8	58	174	82	3.35	101
莘县	王奉镇	8	54	21	50	49	122	25	120	1.0	118	167	40	3.35	101
东阿县	刘集镇	9	86	23	69	45	73	25	120	0.6	2	179	106	3.35	101

区县	站点	SO ₂ 均值 (μg/m ³)		NO ₂ 均值 (μg/m ³)		PM ₁₀ 均值 (μg/m ³)		PM _{2.5} 均值 (μg/m ³)		CO-95per (mg/m ³)		O ₃ -8H-90per (μg/m ³)		综合指数	
		浓度	排名	浓度	排名	浓度	排名	浓度	排名	浓度	排名	浓度	排名	综合指数	排名
阳谷县	阎楼镇	10	114	20	36	49	122	23	60	1.0	118	172	71	3.36	106
莘县	柿子园镇	8	54	26	109	40	12	23	60	1.0	118	176	88	3.36	106
冠县	梁堂镇	8	54	23	69	51	135	24	93	1.0	118	156	9	3.36	106
东阿县	陈集镇	12	136	26	109	44	60	20	10	0.7	30	183	126	3.37	109
阳谷县	阿城镇	10	114	23	69	50	128	25	120	0.6	2	168	44	3.37	109
莘县	张鲁回族镇	9	86	17	15	49	122	27	137	0.8	58	181	117	3.37	109
市高新区	九州街道	6	4	21	50	53	138	24	93	0.6	2	185	132	3.38	112
临清市	八岔路镇	8	54	23	69	48	113	24	93	0.9	96	173	77	3.39	113
东昌府区	嘉明经济开发区	10	114	30	133	45	73	20	10	0.7	30	173	77	3.39	113
茌平区	乐平铺镇	6	4	32	137	45	73	23	60	0.6	2	168	44	3.40	115
茌平区	振兴街道	8	54	28	122	42	36	23	60	0.7	30	181	117	3.40	115
阳谷县	金斗营镇	9	86	24	82	48	113	27	137	0.7	30	161	25	3.40	115
茌平区	韩屯镇	6	4	29	129	44	60	23	60	0.7	30	180	112	3.41	118
市度假区	李海务街道	11	131	25	98	43	53	24	93	0.8	58	177	96	3.41	118
阳谷县	郭店屯镇	11	131	25	98	41	20	24	93	0.9	96	177	96	3.41	118
东昌府区	古楼街道	13	139	22	62	48	113	22	41	0.8	58	180	112	3.41	118
市高新区	顾官屯镇	8	54	26	109	46	89	25	120	0.6	2	179	106	3.42	122
莘县	朝城镇	7	32	21	50	51	135	26	132	1.0	118	170	58	3.42	122
东昌府区	闫寺街道	12	136	29	129	44	60	23	60	0.6	2	171	66	3.43	124
阳谷县	十五里园镇	10	114	24	82	46	89	25	120	0.7	30	178	101	3.43	124
东昌府区	柳园街道	11	131	21	50	45	73	26	132	0.7	30	188	137	3.44	126
茌平区	洪官屯镇	6	4	32	137	47	102	23	60	0.6	2	170	58	3.44	126
阳谷县	定水镇	9	86	28	122	48	113	23	60	0.6	2	174	82	3.44	126
东阿县	姜楼镇	10	114	25	98	47	102	24	93	0.8	58	176	88	3.45	129
阳谷县	七级镇	10	114	24	82	44	60	24	93	1.0	118	177	96	3.45	129
阳谷县	狮子楼街道	9	86	26	109	40	12	24	93	1.0	118	186	135	3.47	131
阳谷县	大布乡	10	114	25	98	50	128	24	93	1.0	118	167	40	3.48	132
阳谷县	西湖镇	9	86	28	122	45	73	24	93	1.0	118	168	44	3.48	132
莘县	徐庄镇	8	54	24	82	47	102	24	93	1.4	139	169	54	3.50	134
东阿县	东阿经济开发区	10	114	32	137	43	53	23	60	0.7	30	175	86	3.51	135
阳谷县	石佛镇	10	114	26	109	46	89	24	93	0.9	96	179	106	3.51	135
东昌府区	广平镇	10	114	31	136	41	20	23	60	0.7	30	183	126	3.52	137
阳谷县	李台镇	8	54	24	82	49	122	24	93	1.0	118	185	132	3.53	138
阳谷县	高庙王镇	8	54	23	69	45	73	26	132	0.8	58	202	139	3.55	139

附件 4

9 月份各县（市、区）省控降尘点位监测结果

县（市、区）	监测点位名称	监测时间	站点降尘量 (t/km ² ·30d)	县（市、区）降尘量 (t/km ² ·30d)	排名
高唐县	普利花园	202409	2.7	2.7	1
	泉林包装厂	202409	2.6		
市度假区	凤凰苑	202409	3.0	3.0	2
东昌府区	市委党校	202409	3.4	3.5	3
	聊大东校	202409	3.4		
	区环保局	202409	3.7		
	聊城海关	202409	3.3		
市高新区	东郊水厂	202409	3.5	3.5	3
莘县	莘州中学	202409	3.5	3.7	5
	府前花园小区	202409	3.8		
茌平区	环保局	202409	3.3	3.8	6
	区政府	202409	4.3		
临清市	御水天城	202409	3.2	3.9	7
	气象局	202409	4.5		
东阿县	污水处理厂	202409	4.3	3.9	7
	曹植公园	202409	3.5		
市经开区	龙大植物油厂	202409	4.7	4.7	9
冠县	广泽小区北	202409	2.7	4.9	10
	冠县污水处理厂	202409	7.1		
阳谷县	南湖公园	202409	4.3	5.1	11
	植物园	202409	5.9		

报送：市委书记，市政府市长、分管副市长。

发送：各县（市、区）党委和人民政府，市属开发区党工委和管委会，市委和市政府各部门（单位），各人民团体，中央、省驻聊单位。

聊城市生态环境局办公室

2024年10月30日印发
